

平成22年度

宮古島市地下水水質保全調査報告書

宮古島市上下水道部

平成24年3月

平成22年度 宮古島市地下水水質保全調査報告書

～ 目 次 ～

| | |
|----------------------|----|
| I 章 序章 | 1 |
| 1. はじめに | 1 |
| 2. これまでの活動経過 | 2 |
| 3. 調査体制 | 3 |
| 4. 本年度調査項目 | 4 |
| 5. 本報告書における用語について | 6 |
| II 章 宮古圏域の概況 | 7 |
| 1. 宮古諸島の位置と面積 | 7 |
| 2. 気象 | 8 |
| 3. 人口 | 12 |
| 4. 下水道及び農漁業集落排水接続世帯数 | 13 |
| 5. 土地利用状況 | 14 |
| 6. 水理地質 | 16 |
| 7. 宮古島の地下水流域区分 | 17 |
| III 章 宮古圏域の農業、肥料及び農薬 | 20 |
| 1. 栽培・作付面積の推移 | 20 |
| 2. サトウキビの生産状況 | 25 |
| 3. 家畜飼養状況 | 31 |
| 4. 肥料の供給状況 | 33 |
| (1) 肥料の供給ルート | 33 |
| (2) 肥料の種類と供給量 | 34 |
| (3) 肥料由来の窒素量 | 39 |
| 5. 農薬の供給状況 | 42 |
| (1) 農薬の種類と供給量 | 42 |
| (2) 農薬の安全使用基準について | 50 |
| IV 章 地下水位・湧水量の変動 | 52 |
| 1. 水道水源井戸の位置 | 52 |
| 2. 白川田・山川水源の湧水量の変動 | 53 |
| 3. 水道水源井戸の水位変動 | 55 |
| 4. 水道水の給水状況 | 57 |

| | | |
|-----|-----------------------------|---------|
| V章 | 地下水水質の状況 | 59 |
| 1. | 平成22年度水質調査 | 59 |
| 2. | 地下水水質分析 | 62 |
| | (1)分析結果 | 62 |
| | (2)ヘキサダイアグラムによる地下水の分類 | 83 |
| 3. | 硝酸性窒素濃度の測定結果 | 97 |
| | (1)平成22年度の結果 | 97 |
| | (2)硝酸性窒素濃度の年次変化 | 103 |
| | (3)白川田流域における硝酸性窒素と降水量との関係 | 109 |
| | (4)主要三水道水源における硝酸性窒素濃度の経年変化 | 110 |
| 4. | 塩化物イオン濃度の推移 | 111 |
| | (1)白川田流域水源における塩化物イオン濃度の推移 | 111 |
| | (2)白川田流域観測地点における塩化物イオン濃度の推移 | 112 |
| 5. | 農薬の調査結果 | 115 |
| VI章 | まとめ、課題及び提言 | 121 |
| 1. | まとめ | 121 |
| 2. | 地下水保全に向けての課題と学術部会からの提言 | 125 |
| | (1)直近の課題 | 125 |
| | (2)今後複数年度に渡って対応すべき課題 | 126 |
| 資料編 | | 資料 - 1 |
| 1. | 宮古圏域の地下水に含まれた無機窒素濃度総覧 | 資料 - 1 |
| 2. | 地下水保全施策等の経緯 | 資料 - 29 |

I 章 序章

1. はじめに

宮古諸島は、北東から南西へ弓状に連なる琉球弧のほぼ中間にあつて、北緯 24 度から 25 度、東経 125 度から 126 度の中に位置しており、宮古島市と多良間村の 1 市 1 村、大小 8 つの島々からなる。

宮古諸島の地形は、一般に低平な台地状であるが、主島の宮古島は地質構造を反映し、東高西低のケスタ状地形をしている。また、諸島の地質は、第三紀の泥岩を主体にした島尻層群と、これを不整合に覆う第四紀の琉球層群中の琉球石灰岩層からなる。地表地質は、ほぼ全域琉球石灰岩層からなるため、ドリーネや洞穴群が形成され、さらに石灰岩層は空隙が多く透水性が高いため、降水は地下浸透し恒常河川は認められない。このため、水道原水や農業用水をはじめ、淡水資源のほとんどを地下水に依存している。

宮古諸島の地下水は、透水性の高い琉球石灰岩層に賦存する。特に宮古島では、石灰岩層の基盤岩は、その上面が海面より高いため、不透水基盤として機能し、地下水貯留量は比較的豊富である。

一方、地下水水質に関しては、1987 (S62) 年頃に硝酸性窒素汚染の問題が顕在化し、1966 (S41) 年に 1.92mgL^{-1} であった (琉球政府企画局 1966) 硝酸性窒素濃度が、1989 (H1) 年には 8.9mgL^{-1} にまで上昇した。この問題を契機に、宮古島地下水水質保全対策協議会が組織され、宮古諸島全域的な地下水水質調査を行い、毎年報告書として取りまとめている (同協議会は、2005 (H17) 年の市町村合併にともない解散したが、同業務は、宮古島市が引き継いでいる)。報告書では、地下水水質の現状・推移や、これに係る関連情報を収集・整理した上で、保全対策を提示してきている。

1965 (S40) 年に制定された宮古島地下水保護管理条例の流れを汲む宮古島市地下水保全条例の第 4 条では、市長の責務として「地下水の保全に係る施策を実施し、地下水水質及び地下水水量の保全を行う」と定めているほか、第 5 条から第 7 条に住民や事業者等の責務を示している。地下水保全は市長の責務として行政が推進する必要があるが、住民や事業者等の理解と協力が必要不可欠だからである。このことから本報告書は、条例に示された地下水保全の達成に資することを目的としている。本報告書を通じ、一人でも多くの方々に、宮古諸島の地下水の現状に理解を深めていただければと思う。

2. これまでの活動経過

宮古島の地下水の硝酸性窒素濃度が約四半世紀の間に約4倍に急増していたことが明らかとなった昭和62年以降、今日までの地下水水質保全に係る本会活動の概要を表1-1にまとめた。

本報告書は、平成元年以降、宮古島地下水水質保全対策協議会（事務局・宮古広域圏事務組合）が「宮古島地下水水質保全調査報告書」として刊行していたものを平成17年10月1日の市町村合併以降、宮古島市が引継ぎ、「宮古島市地下水水質保全調査報告書」として「市」の一字を追加して刊行を継続している。

なお多良間村は、宮古島地下水水質保全対策協議会に加盟していなかったが、宮古広域圏事務組合の構成団体の一つであったことや、他の5市町村（現宮古島市）と同様に淡水資源を地下水に依存していることから、平成4年度の調査報告書以降、多良間村の地下水水質やそれに及ぼす諸要因についても調査対象として扱ってきている。

表1-1 地下水水質の保全に係る活動経過

| 年 | 地下水水質保全の活動 |
|--------|---|
| 昭和62年頃 | 地下水の水質に関し重大な問題が浮上。硝酸性窒素の濃度が約四半世紀の間に約4倍に急増。 |
| 昭和63年 | 宮古広域圏事務組合を事務局、宮古島の4市町村（平良市、城辺町、下地町、上野村）ならびに宮古島上水道企業団を母体として、「宮古島地下水水質保全対策協議会（以下、協議会という）」を設立。 |
| 平成元年 | 伊良部町が協議会に加盟。 「宮古島地下水水質保全調査報告書」第1巻刊行。以降毎年刊行。 |
| 平成14年 | 協議会創立10周年記念誌「サンゴの島の地下水保全－『水危機の世紀』を迎えて」を刊行。 |
| 平成17年 | 「癒しの島の地下水を守ろう！～硝酸性窒素汚染のしくみと対策～」と題したDVDを製作・発行。 市町村合併ならびに宮古広域圏事務組合と協議会の解散。 |
| 平成18年 | 協議会の事務は宮古島市企画政策部へ移転し、同時に学術調査部会の任を引き継ぐべく宮古島市地下水保全対策学術委員会を設置。 |
| 平成20年 | 「平成19年度 宮古島市地下水保全対策学術委員会 報告書」を刊行。 |
| 平成21年 | 平成21年10月1日の「宮古島市地下水保全条例」の施行に伴い、「宮古島市地下水保全対策学術委員会」から「宮古島市地下水審議会学術部会」へ名称変更。 |

3. 調査体制

本報告書に示された内容の企画及び資料収集は、宮古島市上下水道部下水道課が行った。地下水の水質分析に関して、水道原水については宮古島市上下水道部浄水課、同部伊良部営業所及び多良間村住民福祉課、また水道原水を含む宮古島及び来間島の定点観測地点の地下水水質モニタリングについては、東京農業大学宮古亜熱帯農業研修センターの協力により行った。農薬分析は一般財団法人沖縄県環境科学センターに委託した。

本報告書のとりまとめは、宮古島市からの委託により一般財団法人沖縄県環境科学センターが行った。なお、本報告書作成に当っては、表 1-2 に示す宮古島市地下水審議会学術部会の指導・助言を受けた。

調査体制概略図を図 1-1 に示した。

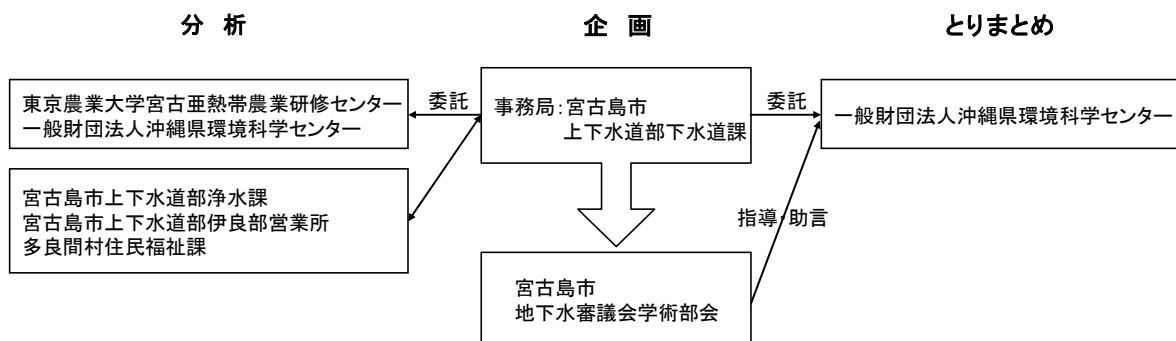


図1-1 調査体制概略図

表1-2 宮古島市地下水審議会学術部会名簿（50音順、所属現職は平成23年4月時点のもの）

| 氏名 | 所属 | 専門分野 |
|-------|-------------------|--------------|
| 大城 逸朗 | 元県立石川高等学校校長 | 地質学・古生物学 |
| 幸喜 稔 | 元沖縄県企業局技術技監 | 水質管理・水処理工学 |
| 酒井 一人 | 琉球大学農学部教授 | 環境水文学 |
| 田代 豊 | 名桜大学国際学群准教授 | 水質分析 |
| 渡久山 章 | 琉球大学名誉教授 | 地球化学・環境化学 |
| 中西 康博 | 東京農業大学国際食料情報学部准教授 | 土壌肥料学・地下水環境学 |
| 古川 博恭 | 元琉球大学大学院教授 | 地下水学 |

4. 本年度調査項目

本年度行った調査の項目及び出典を、表 1-3 に示した。これらの項目は前年度と同じであるが、項目によりデータの最新年度が異なる。なお、地下水水質は、断り書きのない限り、東京農業大学宮古亜熱帯農業研修センターにおいて実施した。

表 1-3(1) 調査の項目及び出典

| | 項 目 | 出 典 | 最新年度 |
|----------------------------|------------------------------------|--|---------|
| 地 上 環 境 調 査 | 宮古諸島面積・森林面積・耕地面積 | 国土交通省国土地理院「平成 22 年全国都道府県市区町村別面積調」、 沖縄県企画部統計課「第 50, 53 回沖縄県統計年鑑(平成 19,22 年版)」、 内閣府沖縄総合事務局農林水産部「第 38,39 次沖縄農林水産統計年報」 平成 22,23 年 | 平成 22 年 |
| | 宮古圏域の気候 | 気象庁気象統計情報 | 平成 22 年 |
| | 人口と世帯数 | 総務省統計局「各年国勢調査」 | 平成 22 年 |
| | 下水道・農漁業集落排水接続世帯数 | 宮古島市上下水道部・農村総合整備課、 多良間村農村整備課提供資料 | 平成 22 年 |
| | 水理地質 | 宮古島水循環計画策定協議会編「宮古島における健全な水循環の構築に向けた計画－美ぎ水の島々をめざして－」平成 22 年 3 月 | — |
| | 作物別栽培・作付面積の推移 | 沖縄県宮古農林水産振興センター編 「宮古の農林水産業」各年度版 | 平成 21 年 |
| | サトウキビの栽培・収穫面積、収穫量、 加重平均甘しゅ糖度の推移 | | |
| | 家畜数 | | |
| | 家畜別排せつ物中の窒素量 | 熊本県熊本市「熊本県における家畜排せつ物の利用促進を図るための計画」 平成 22 年 3 月、 (財)畜産環境整備機構「家畜ふん尿処理・利用の手引き」平成 10 年 5 月 | — |
| | 肥料の分類 | 塩崎尚郎編「肥料便覧第 6 版」(農山漁村文化協会発行)平成 20 年 4 月 | — |
| | 肥料販売量・窒素供給量、 農薬販売量・窒素供給量・有効成分量 | JA おきなわ宮古地区本部「購買供給品名別実績表」各年度版 | 平成 21 年 |
| | 原料・製品の入出荷実績 | 宮古島市資源リサイクルセンター提供資料 | 平成 22 年 |
| 農薬急性毒性・魚毒性 | 米山伸吾編「農薬便覧」平成 14 年 | — | |

表 1-3(2) 調査の項目及び出典

| 項 目 | | | 出 典 | 最新年度 | |
|-----------------------------|--------------------|-----------|---|-------------------------|---------|
| 地下 水量 の 調 査 | 白川田・山川水源の湧出量の変動 | | 宮古島市上下水道部提供資料 | 平成 22 年 | |
| | 水源井戸の水位変動 | | | | |
| | 水道使用量の変動・地域別比較 | | 宮古島市上下水道部発行「水道事業統計年報」各年度版, 宮古島市上下水道部「平成 22 年度水道事業統計年報」, 札幌市水道局「平成 22 年度水道事業年報」, 東京都水道局「事業概要 平成 23 年版」, 大阪市水道局「大阪市水道事業概要 平成 23 年 5 月」, 福岡市水道局「平成 22 年度版 福岡市水道事業統計年報」, 沖縄県福祉保健部「沖縄県の水道概要 平成 22 年度版」 | 平成 23 年 | |
| 地下 水 水 質 調 査 | 宮古島 | 地下水水質調査定点 | 陽イオン濃度, 陰イオン濃度, アルカリ度, 電気伝導度, pH, 硝酸性窒素濃度($\text{NO}_3\text{-N}$) | 東京農業大学宮古亜熱帯農業研修センター提供資料 | 平成 22 年 |
| | | 水道水源(原水) | 硝酸性窒素濃度($\text{NO}_3\text{-N}$) | 宮古島市上下水道部提供資料 | 平成 22 年 |
| | 伊良部島 | 水道水源(原水) | 硝酸性窒素($\text{NO}_3\text{-N}$)及び亜硝酸性窒素($\text{NO}_2\text{-N}$)の合計濃度 | 宮古島市上下水道部提供資料 | 平成 22 年 |
| | 多良間島 | 水道水源(原水) | 硝酸性窒素($\text{NO}_3\text{-N}$)及び亜硝酸性窒素($\text{NO}_2\text{-N}$)の合計濃度 | 多良間村住民福祉課 | 平成 22 年 |
| | ヘキサダイアグラムによる地下水の分類 | | 日本地下水学会編「名水を科学する」平成 6 年, 大城洋平・玉城不二美・渡口輝・井上豪・天願博紀・仲宗根一哉・金城孝一「継続監視している地下水のイオン成分の特徴—平成 20 年度—」沖縄県衛生環境研究所報第 43 号 平成 21 年 | | — |

5. 本報告書における用語について

本報告書では、地域に関する呼称を以下のようにする。

宮古圏域：宮古島市と多良間村を合わせた1市1村の宮古諸島全体を指す

（なお、平成10年度報告書まではこれを「宮古郡」と表記していた）。

宮古本島部：宮古島とその周辺に位置する来間島，池間島，大神島の4島を指す。

離島部：宮古島市及び多良間村に属する伊良部島，下地島，多良間島，水納島の4島を指す。

※ 平成17年10月1日，平良市，城辺町，上野村，下地町，伊良部町の5市町村が合併し，

宮古島市が誕生した。それに伴い，旧平良市を平良地区，旧城辺町を城辺地区，旧上野村を上野地区，旧下地町を下地地区，旧伊良部町を伊良部地区と表記する。

II 章 宮古圏域の概況

1. 宮古諸島の位置と面積

宮古諸島は琉球列島のほぼ中央に位置し、沖縄本島から南西約 290km にあり、宮古島、来間島、池間島、大神島、伊良部島、下地島、多良間島、水納島の 8 つの島からなる（図 2-1）。

このうち、最大の島である宮古島は約 159km² を有し、宮古島市平良、城辺、上野、下地の 4 地区からなる。また、宮古島周辺には宮古島市に属する来間島、池間島、大神島があり、本報告書では宮古島とこれら 3 島を含めて宮古本島部とする（p.6 参照）。それぞれの島の面積を表 2-1 に示した。

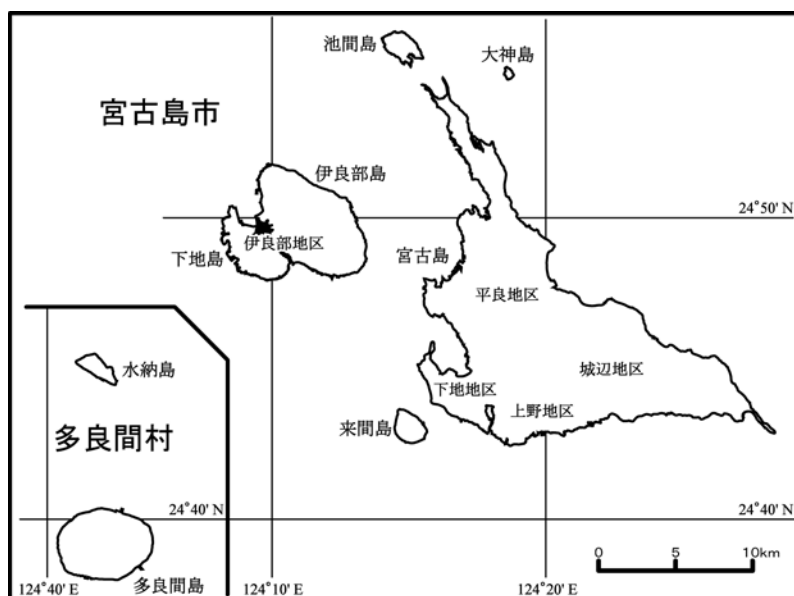


図2-1 宮古諸島の位置

表 2-1 宮古諸島の面積と地区の面積（平成 22 年 10 月 1 日現在）

| 島名 | 面積(km ²) | 割合(%) | 区分 | 行政界 |
|------|----------------------|-------|---------------------------------------|--|
| 池間島 | 2.83 | 1% | 本島部 165.16km ² (73%) | 宮古島市 203.78km ² (90%) |
| 大神島 | 0.24 | 0% | | |
| 宮古島 | 159.25 | 71% | | |
| 来間島 | 2.84 | 1% | | |
| 伊良部島 | 29.08 | 13% | 離島部 60.52km ² (27%) | 多良間村 21.90km ² (10%) |
| 下地島 | 9.54 | 4% | | |
| 多良間島 | 19.75 | 9% | | |
| 水納島 | 2.15 | 1% | | |
| 合計 | 225.68 | 100% | | |

資料：国土交通省国土地理院「平成 22 年 全国都道府県市区町村別面積調」

(<http://www.gsi.go.jp/KOKUJYOHO/MENCHO-title.htm>)

大神島：内閣府沖縄総合事務局農林水産部「第 39 次沖縄農林水産統計年報」
平成 23 年 3 月

2. 気象

宮古島地方気象台（平良地区）の平年（昭和56年～平成22年の平均）の気温と降水量を図2-2に、過去30年の年間降水量の推移を図2-3に、過去30年の気象状況を表2-2に示した。

平成22年の年平均気温は23.8℃、年間降水量は2106.5mm、年間日照時間は1,635.4時間であり、平年と比較すると、平均気温は0.2℃高く、年間降水量は85.5mm多く、日照時間は130.8時間少なかった（表2-2）。

また、平年の月毎の気温と降水量を見ると、気温は7月が28.7℃と最も高く、1月が18.0℃と最も低い。降水量は8月が262.5mmと最大で、1月と7月が共に130.8mmと最も少ない。

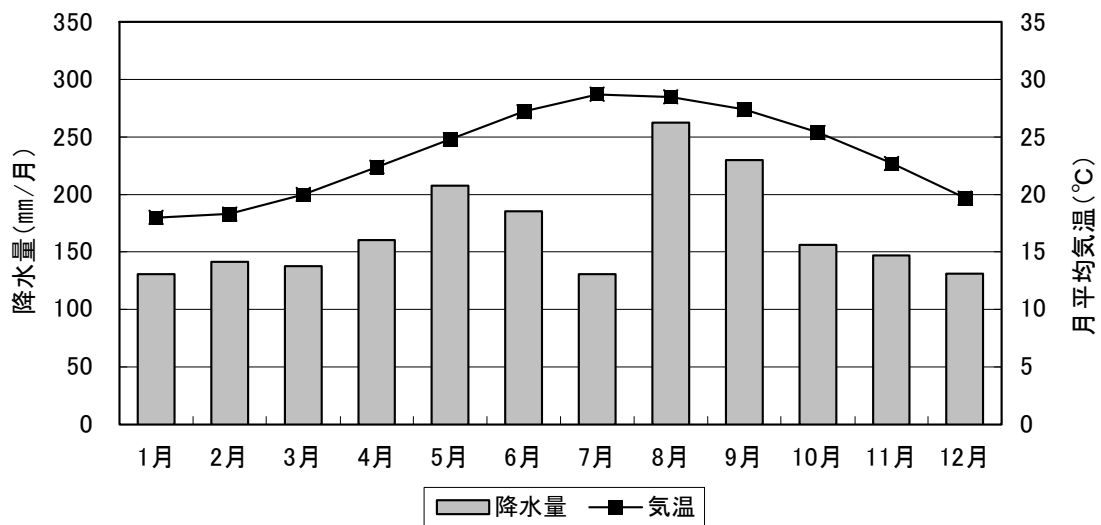


図2-2 宮古島地方気象台の平年（昭和56年～平成22年の平均）の気温と降水量
資料：気象庁気象統計情報（<http://www.jma.go.jp/jma/menu/report.html>）

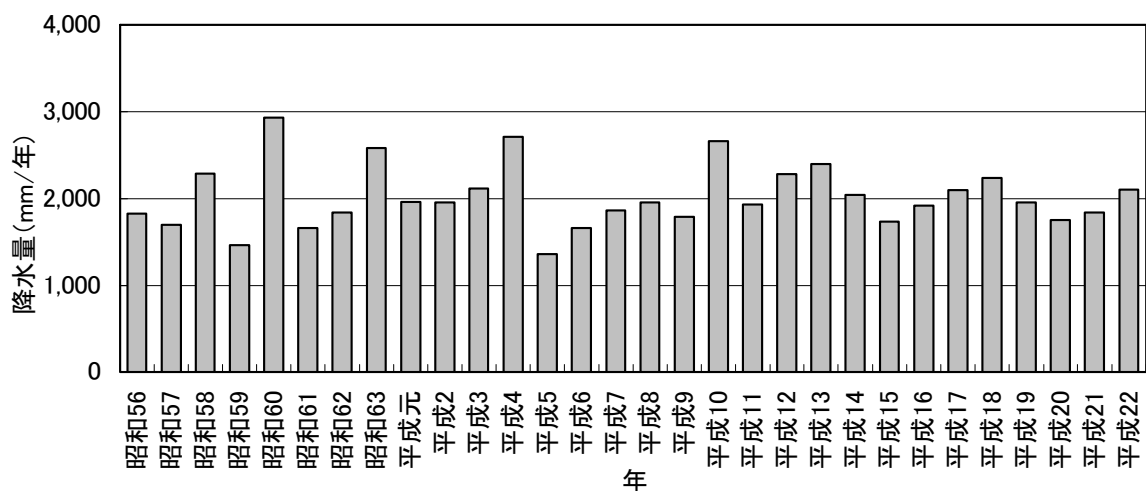


図2-3 宮古島地方気象台の年間降水量の推移
資料：気象庁気象統計情報（<http://www.jma.go.jp/jma/menu/report.html>）

表2-2 宮古島地方気象台における気温、降水量及び日照時間

| | | 気温 (°C) | | | 降水量 | | | 日照時間 (時間) |
|----------|----------|---------|------|--------|-----------|-------------|-------------|--------------|
| | | 平均 | 最高 | 最低 | 年 (mm) | 日最大 (mm) | 降水日数 (日) | |
| 各 年 | S56('81) | 22.8 | 32.8 | 9.9 | 1827.0 | 191.0 | 114 | 1993.3 |
| | S57('82) | 23.3 | 33.1 | 10.3 | 1697.5 | 99.5 | 119 | 2083.8 |
| | S58('83) | 23.7 | 34.2 | 11.2 | 2285.5 | 129.0 | 147 | 1944.5 |
| | S59('84) | 23.1 | 34.1 | 9.4 | 1463.0 | 108.5 | 127 | 2003.6 |
| | S60('85) | 23.2 | 32.7 | 11.7 | 2934.0 | 322.0 | 133 | 2093.5 |
| | S61('86) | 22.9 | 32.8 | 9.2 | 1662.5 | 250.5 | 125 | 1826.7 |
| | S62('87) | 23.7 | 32.6 | 8.7 | 1842.0 | 122.5 | 114 | 1851.9 |
| | S63('88) | 23.7 | 33.8 | 12.2 | 2581.0 | 283.5 | 158 | 1632.3 |
| | H1('89) | 23.3 | 33.3 | 11.3 | 1965.0 | 101.0 | 126 | 1750.1 |
| | H2('90) | 23.5 | 33.2 | 12.1 | 1954.5 | 125.0 | 139 | 1754.1 |
| | H3('91) | 23.7 | 33.1 | 11.0 | 2115.0 | 173.5 | 113 | 1857.3 |
| | H4('92) | 23.4 | 33.1 | 11.2 | 2713.5 | 173.5 | 154 | 1622.4 |
| | H5('93) | 23.7 | 33.8 | 9.6 | 1361.5 | 143.0 | 107 | 1839.6 |
| | H6('94) | 23.7 | 33.0 | 12.0 | 1659.5 | 160.5 | 112 | 1780.1 |
| | H7('95) | 23.3 | 32.4 | 10.9 | 1861.0 | 90.5 | 126 | 1640.0 |
| | H8('96) | 23.4 | 33.8 | 10.6 | 1952.5 | 212.5 | 119 | 1850.6 |
| | H9('97) | 23.4 | 32.5 | 12.6 | 1788.5 | 100.0 | 120 | 1751.8 |
| | H10('98) | 24.8 | 34.2 | 11.2 | 2664.0 | 142.0 | 158 | 1750.0 |
| | H11('99) | 23.9 | 33.0 | 10.6 | 1931.5 | 123.0 | 128 | 1690.9 |
| | H12('00) | 23.7 | 33.1 | 11.3 | 2282.5 | 122.0 | 134 | 1580.5 |
| H13('01) | 23.8 | 33.2 | 11.7 | 2399.5 | 142.0 | 131 | 1742.7 | |
| H14('02) | 23.9 | 32.7 | 10.8 | 2041.5 | 263.0 | 128 | 1840.3 | |
| H15('03) | 23.9 | 34.7 | 11.7 | 1733.5 | 285.0 | 97 | 1869.2 | |
| H16('04) | 23.7 | 33.0 | 10.3 | 1918.0 | 164.0 | 119 | 1809.1 | |
| H17('05) | 23.5 | 33.4 | 9.2 | 2094.0 | 182.0 | 125 | 1627.9 | |
| H18('06) | 23.9 | 33.1 | 11.6 | 2242.0 | 136.5 | 131 | 1658.8 | |
| H19('07) | 24.0 | 34.2 | 12.0 | 1958.0 | 166.5 | 122 | 1768.5 | |
| H20('08) | 23.7 | 33.1 | 11.2 | 1754.5 | 121.0 | 126 | 1760.2 | |
| H21('09) | 23.9 | 33.9 | 11.5 | 1840.5 | 127.5 | 125 | 1867.9 | |
| H22('10) | 23.8 | 33.6 | 10.6 | 2106.5 | 91.0 | 143 | 1635.4 | |
| 平均 | 23.6 | 33.3 | 10.9 | 2021.0 | 161.7 | 127.3 | 1795.9 | |

| | | 気温 (°C) | | | 降水量 | | | 日照時間 (時間) |
|--------|------|---------|------|-------|-----------|-------------|-------------|--------------|
| | | 平均 | 最高 | 最低 | 月 (mm) | 日最大 (mm) | 降水日数 (日) | |
| 平 年 | 1月 | 18.0 | 20.4 | 16.0 | 130.8 | — | 12.9 | 86.4 |
| | 2月 | 18.3 | 20.9 | 16.2 | 141.3 | — | 11.2 | 82.6 |
| | 3月 | 20.0 | 22.7 | 17.7 | 137.8 | — | 11.7 | 112.0 |
| | 4月 | 22.4 | 25.1 | 20.2 | 160.3 | — | 10.3 | 123.2 |
| | 5月 | 24.8 | 27.5 | 22.7 | 207.7 | — | 10.6 | 151.1 |
| | 6月 | 27.2 | 29.9 | 25.2 | 185.5 | — | 9.3 | 191.9 |
| | 7月 | 28.7 | 31.6 | 26.6 | 130.8 | — | 8.5 | 246.7 |
| | 8月 | 28.5 | 31.2 | 26.3 | 262.5 | — | 11.1 | 220.5 |
| | 9月 | 27.4 | 30.0 | 25.3 | 230.0 | — | 11.1 | 184.6 |
| | 10月 | 25.4 | 27.8 | 23.6 | 156.2 | — | 9.5 | 153.8 |
| | 11月 | 22.7 | 25.0 | 20.8 | 146.9 | — | 10.9 | 112.0 |
| | 12月 | 19.7 | 22.0 | 17.8 | 131.3 | — | 10.3 | 101.3 |
| 平均 | 23.6 | 26.2 | 21.5 | 168.4 | — | 10.6 | 147.2 | |

| | | 気温 (°C) | | | 降水量 | | | 日照時間 (時間) |
|-----------------------|------|---------|------|-------|-----------|-------------|-------------|--------------|
| | | 平均 | 最高 | 最低 | 月 (mm) | 日最大 (mm) | 降水日数 (日) | |
| 平 成 2 2 年 | 1月 | 18.1 | 25.5 | 11.0 | 129.5 | 19.0 | 15 | 95.8 |
| | 2月 | 20.1 | 27.6 | 12.7 | 92.0 | 19.0 | 12 | 109.9 |
| | 3月 | 21.2 | 28.2 | 10.6 | 51.0 | 28.5 | 6 | 149.2 |
| | 4月 | 22.0 | 28.7 | 15.7 | 191.5 | 45.5 | 15 | 78.9 |
| | 5月 | 24.8 | 30.4 | 19.9 | 134.5 | 47.0 | 10 | 125.3 |
| | 6月 | 27.1 | 32.0 | 22.4 | 127.5 | 63.5 | 8 | 153.5 |
| | 7月 | 29.1 | 33.6 | 23.1 | 284.0 | 91.0 | 9 | 202.9 |
| | 8月 | 28.5 | 32.8 | 24.6 | 319.0 | 83.0 | 16 | 200.6 |
| | 9月 | 27.9 | 32.5 | 24.2 | 156.5 | 82.0 | 10 | 202.5 |
| | 10月 | 25.6 | 32.2 | 20.1 | 289.0 | 59.5 | 18 | 93.4 |
| | 11月 | 22.2 | 26.4 | 16.7 | 230.0 | 60.5 | 15 | 89.5 |
| | 12月 | 19.1 | 27.4 | 11.4 | 102.0 | 23.0 | 9 | 133.9 |
| 平均 | 23.8 | 29.8 | 17.7 | 175.5 | 51.8 | 11.9 | 136.3 | |

※平年値は昭和56年～平成22年の30年間の平均
 ※降水日数は1日1mm以上の日数

資料：気象庁気象統計情報 (<http://www.jma.go.jp/jma/menu/report.html>)



図 2-4 観測所位置図

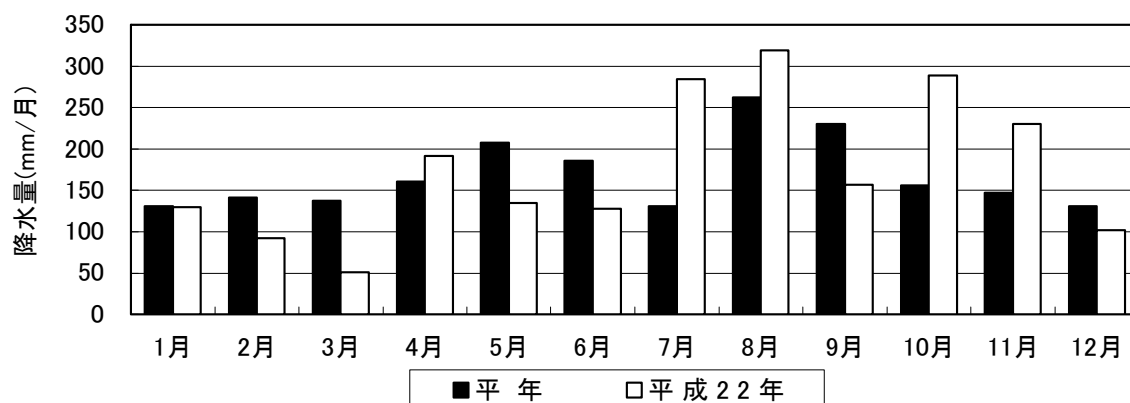


図2-5 平年（昭和56年～平成22年の平均）と平成22年の降水量の比較

資料：気象庁気象統計情報（<http://www.jma.go.jp/jma/menu/report.html>）

平成22年の月毎の降水量を、平年と比較すると、7月、8月、10月、11月が多い。一方、3月、5月、6月、9月は少なく、3月は半分以下であった（図2-5）。

宮古島地方気象台のほか、城辺地域雨量観測所、伊良部地区・下地島空港気象観測所及び多良間地域・多良間空港気象観測所の過去10年の年間降水量を図2-6に、昭和62年～平成22年（1987～2010年）の過去24年間の月降水量を表2-3に示した。

年間降水量は、観測所によって多少の差が見られ、平成22年は降水量の最も多かった多良間空港気象観測所 2,607.5mm と、最も少なかった宮古島地方気象台 2,106.5mm とでは 501.0mm の差であった。過去10年において観測地点格差が最も大きかったのは、平成20年の多良間地域気象観測所と伊良部地区気象観測所であり、その差は 587.0mm であった。各観測所における年間降水量の推移は類似した傾向にあり、大局的に見れば、宮古島地方気象台、多良間地域・多良間空港気象観測所の降水量が多く、伊良部地区・下地島空港気象観測所の降水量が少ない傾向にある。

なお、伊良部地区気象観測所及び多良間地域気象観測所は、平成21年9月に廃止となったため、平成21年1月から下地島空港気象観測所及び多良間空港気象観測所とした。

各観測所の位置は、前ページの図2-4に示した。

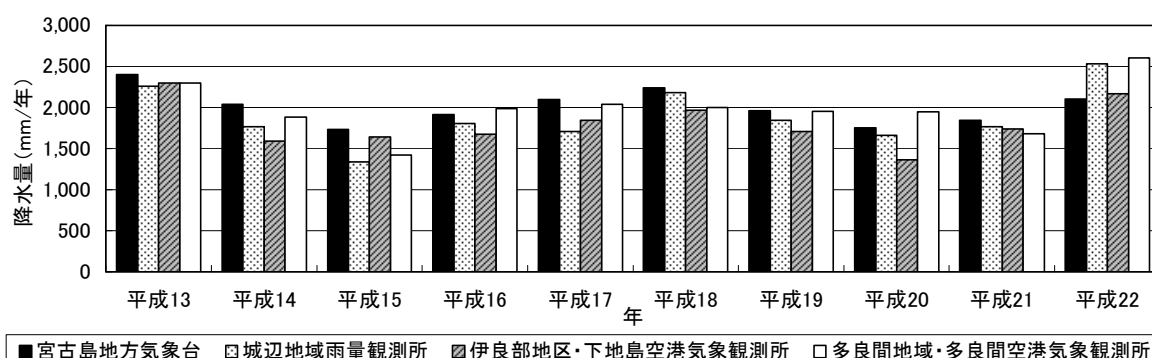


図2-6 各観測所における年間降水量の推移

※伊良部地区気象観測所及び多良間地域気象観測所は、平成21年9月に観測所廃止のため、平成21年1月からは下地島空港気象観測所及び多良間空港気象観測所の値

資料：気象庁気象統計情報（<http://www.jma.go.jp/jma/menu/report.html>）

3. 人口

平成 22 年 10 月 1 日現在の宮古島市、多良間村及び宮古圏域の人口と世帯数を表 2-4 に示した。宮古圏域の人口は 53,270 人、世帯数は 21,695 世帯であり、平成 2 年 10 月以降、人口はわずかに減少傾向である。平成 22 年は前回（平成 17 年）調査時と比べると、1,593 人減少となった。

宮古島市の人口は宮古圏域の約 98%を占めている。

1 世帯当りの員数は、宮古島市で 2.46 人、多良間村で 2.47 人と、ほぼ同じである。

宮古圏域及び宮古島市の大正 9 年以降の人口と世帯数を図 2-7 に示した。人口は昭和 30 年代が最も多く、以後 50 年頃まで減少し、その後も漸減傾向にある。一方、世帯数は増加傾向を示しており、核家族化や単独世帯数の増加の傾向が強まっている。

表2-4 人口と世帯数（平成22年10月1日現在）

| | 人口(人) | | | 世帯数 (世帯) | 1世帯当 員数(人) |
|--------|--------|--------|--------|-------------|---------------|
| | 総数 | 男 | 女 | | |
| 宮古島市 | 52,039 | 25,502 | 26,537 | 21,196 | 2.46 |
| 多良間村 | 1,231 | 651 | 580 | 499 | 2.47 |
| 宮古圏域合計 | 53,270 | 26,153 | 27,117 | 21,695 | 2.46 |

資料：総務省統計局「平成 22 年国勢調査」

(<http://www.stat.go.jp/data/kokusei/2010/index.htm>)

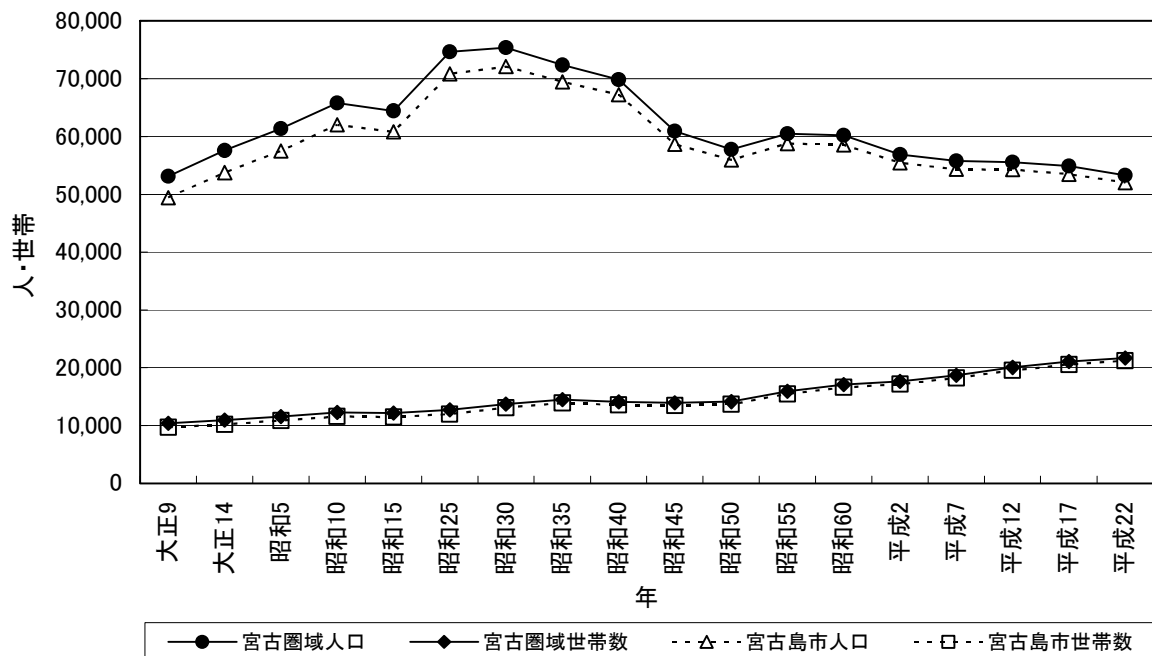


図2-7 人口と世帯数の推移 (宮古圏域・宮古島市)

※平成 12 年以前の「宮古島市」の値は、旧市町村の合算値

資料：総務省統計局「各年国勢調査」(<http://www.stat.go.jp/data/kokusei/2010/index.htm>)

4. 下水道及び農漁業集落排水接続世帯数

平成 22 年度までの宮古島市の下水道及び農漁業集落排水接続世帯数の合計は 3,155 世帯で、計画世帯数に対する接続率は 57.6%であった。下水道については、平成 9 年度以降、平良地区で整備が進められており図 2-8 に示すように 22 年度では 2,010 世帯が接続していた。

農漁業集落排水は平良地区の久松・池間・宮島・高野、城辺地区の比嘉・加治道、下地地区の与那覇・上地・洲鎌・川満で整備されており、上野地区・伊良部地区・多良間村ではまだ整備計画がない。平成 22 年度における下水道及び農漁業集落排水接続世帯数の接続率は高い順に城辺地区の 79.3%、下地地区の 78.2%、平良地区の 53.1%であった（表 2-5）。

表 2-5 平成 22 年度 下水道及び農漁業集落排水接続世帯数（宮古島市・多良間村）

| | 総世帯数 (世帯) | 公共下水道 | | | 農漁業集落排水 | | | |
|------|--------------|-------------------|-------------------|------------|-------------------|-------------------|------------|------|
| | | 計画 世帯数 (世帯) | 接続 世帯数 (世帯) | 接続率 (%) | 計画 世帯数 (世帯) | 接続 世帯数 (世帯) | 接続率 (%) | |
| 宮古島市 | 平良 | 15,559 | 3,503 | 2,010 | 57.4 | 1,028 | 398 | 38.7 |
| | 城辺 | 2,960 | 0 | 0 | 0 | 276 | 219 | 79.3 |
| | 下地 | 1,346 | 0 | 0 | 0 | 675 | 528 | 78.2 |
| | 上野 | 1,342 | 0 | 0 | 0 | 0 | 0 | 0 |
| | 伊良部 | 2,745 | 0 | 0 | 0 | 0 | 0 | 0 |
| | 計 | 23,952 | 3,503 | 2,010 | 57.4 | 1,979 | 1,145 | 57.9 |
| 多良間村 | 526 | 0 | 0 | 0 | 0 | 0 | 0 | |

資料：宮古島市上下水道部・農村総合整備課、多良間村農村整備課

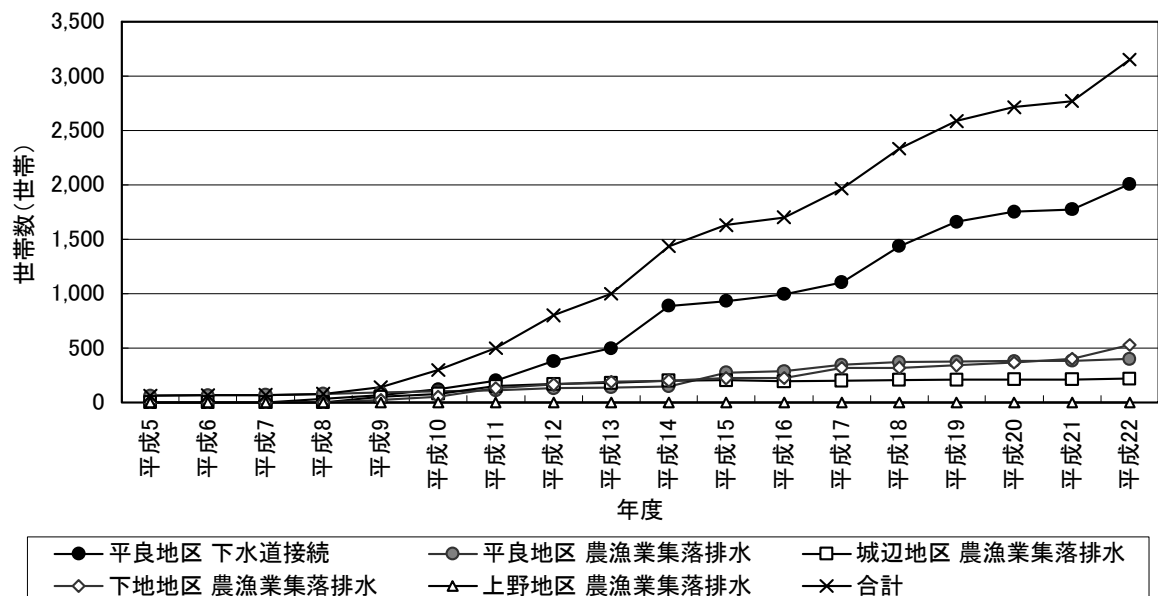


図 2-8 下水道及び農漁業集落排水接続世帯数の推移（宮古島市）

資料：宮古島市上下水道部・農村総合整備課、多良間村農村整備課

5. 土地利用状況

土地利用状況は、第 39 次沖縄農林水産統計年報（内閣府沖縄総合事務局農林水産部）をもとに、森林、耕地、その他（住宅商工業地など）の 3 つに区分して算出し、平成 22 年度の状況を表 2-6 に示した。また、宮古島市及び多良間村の昭和 55 年度以降の 3 区分の占める割合を図 2-9 に示した。なお、森林面積のデータは 5 年更新のため、更新された年に準じて他の年のデータを示した。

土地利用状況をみると、森林面積は、宮古圏域面積 22,648ha の 16.4%にあたる 3,725ha で、前回（平成 15 年度）調査時と比べると 50ha 増加している。宮古島市では全面積の 15.8%にあたる 3,234ha で、前回調査時より 52ha 増加しており、多良間村では全面積の 22.4%にあたる 491ha で、前回調査時と比べると 2ha 減少している。耕地面積は宮古圏域で 11,684ha であった。宮古島市では、10,700ha となり全土地面積（20,457ha）の半分以上（52.3%）を占めている。多良間村では 984ha であり、耕地面積は本島部よりやや比率（44.9%）は低い。その他の面積は住宅・商工業地・道路・牧場・ゴルフ場などであり、昭和 55 年度に比べ森林面積の減少に呼応するように増加している。平成 22 年度は宮古圏域で 7,239ha（32.0%）、宮古島市で 6,523ha（31.9%）であった。

図 2-9 に示したように、30 年間の推移をみると、森林面積は、宮古島市では減少傾向にあるが、多良間村ではほぼ横ばいである。耕地面積は、宮古島市及び多良間村ともにほぼ横ばいである。その他の面積は、宮古島市では増加傾向にあるが、多良間村ではほぼ横ばいである。

表 2-6 平成 22 年度 土地利用状況

| | H15年度 森林面積 (ha) | H20年度 森林面積 | | H21年度 耕地面積 (ha) | H22年度 耕地面積 | | H21年度 その他面積 (ha) | H22年度 その他面積 | | H22年度 合計 | |
|--------|-----------------------|---------------|------|-----------------------|---------------|------|------------------------|----------------|------|-------------|-------|
| | | ha | % | | ha | % | | ha | % | ha | % |
| 宮古島市 | 3,182 | 3,234 | 15.8 | 10,800 | 10,700 | 52.3 | 6,423 | 6,523 | 31.9 | 20,457 | 100.0 |
| 多良間村 | 493 | 491 | 22.4 | 964 | 984 | 44.9 | 736 | 716 | 32.7 | 2,191 | 100.0 |
| 宮古圏域合計 | 3,675 | 3,725 | 16.4 | 11,764 | 11,684 | 51.6 | 7,159 | 7,239 | 32.0 | 22,648 | 100.0 |

※耕地面積＝畑面積（普通畑・樹園地・牧草地）＋田面積

耕地とは、農作物の栽培を目的とする土地の事を言い、けい畔を含む。

けい畔とは、耕地の一部にあつて、主として本地の維持に必要な物を言う。いわゆる畦（あぜ）の事で、田の場合、たん水設備となる。

※その他面積＝合計面積－（森林面積＋耕地面積）

資料：森林面積は、沖縄県企画部統計課「第 50、53 回 沖縄県統計年鑑（平成 19、22 年版）」

耕地面積は、内閣府沖縄総合事務局農林水産部「第 38、39 次 沖縄農林水産統計年報」平成 22、23 年
合計面積は、国土交通省国土地理院「平成 22 年 全国都道府県市区町村別面積調

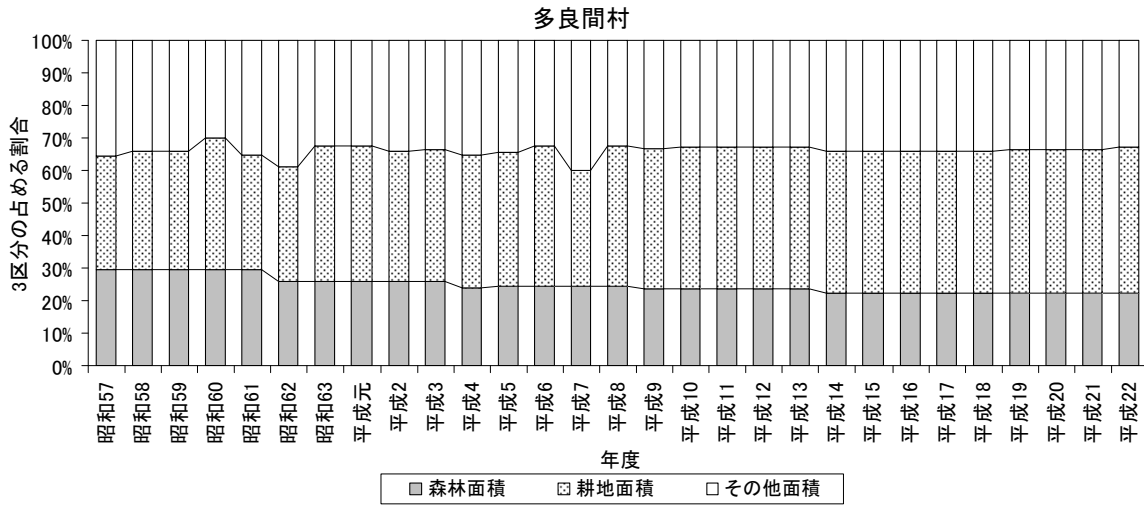
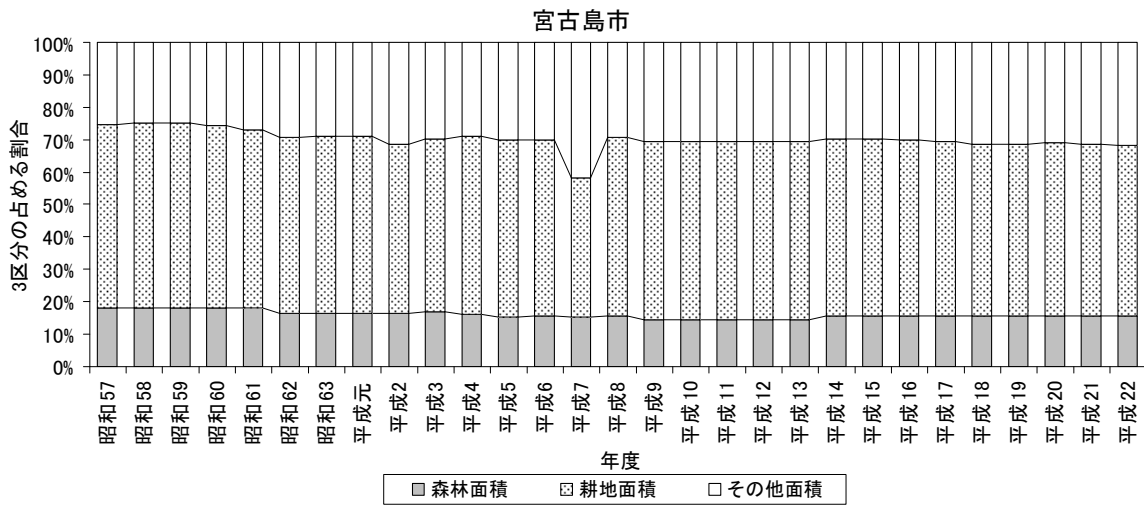


図2-9 3区分の占める割合の推移（宮古島市・多良間村）

※耕地面積＝畑面積（普通畑・樹園地・牧草地）＋田面積

耕地とは、農作物の栽培を目的とする土地の事を言い、けい畔を含む。

けい畔とは、耕地の一部にあつて、主として本地の維持に必要な物を言う。いわゆる畦（あぜ）の事で、田の場合、たん水設備となる。

※その他面積＝合計面積－（森林面積＋耕地面積）

資料：森林面積は、沖縄県企画部統計課「沖縄県統計年鑑」各年

耕地面積は、閣府沖縄総合事務局農林水産部「沖縄農林水産統計年報」各年度

合計面積は、国土交通省国土地理院「全国都道府県市区町村別面積調」各年

6. 水理地質

宮古島は、標高 30～80m の平坦な隆起サンゴ礁の島を形成し、島の大部分は第四紀更新世琉球石灰岩によって覆われ、その下部には固結した泥岩を主体とする島尻層群が広く分布する。水理地質的には、島尻層群を不透水基盤として上位の層厚 30～70m の琉球石灰岩が本島の地下水帯水層となっている。この琉球石灰岩は、間隙に富み、地層の約 10% が地下水を含有しているため優秀な地下水帯水層の能力を持っている。さらに、この島は、北西―南東方向の断層が約 1～2km 間隔で発達しており、この断層の間隔ごとに独立した地下水盆を形成している。そのため、この地下水は、それぞれの地下水盆ごとに島の主として南北方向に流下して海岸沿いで湧水となって流出する。市の上水道水源の白川田湧水は、その代表的なものである。この島の年間の水収支は、降水量の約 40% が地下水となり地下に浸透し、地表流出は、約 10% にすぎないため、河川の存在は認められない。そのため、この島の水資源は、この地下水に頼っている。この地下水を有効に利用するために世界最初の大規模な「地下ダム」が建設され、島全体の農業用水として農業の発展に貢献している。

一方、伊良部島や多良間島は、不透水基盤が海面以下に分布しているため地下水は「淡水レンズ」の形で島の地下に存在しており、塩水化の危険性があるため取水量には限界がある。

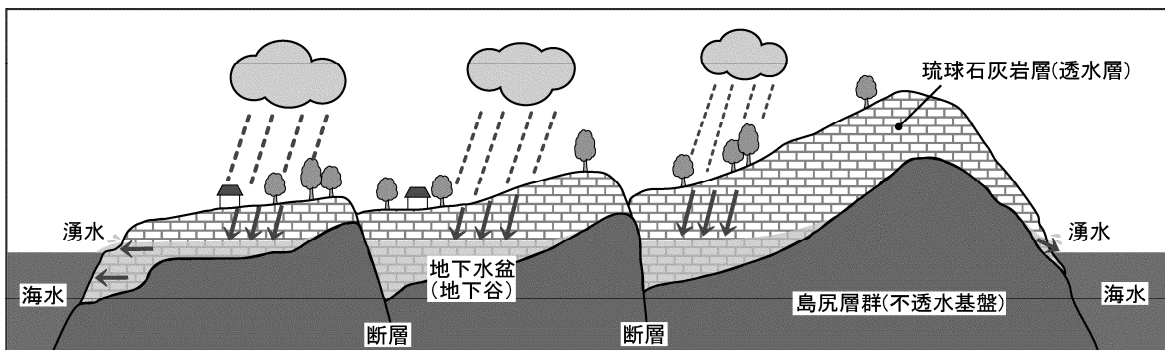


図 2-10 宮古島の水理地質

宮古島水循環計画策定協議会編「宮古島における健全な水循環の構築に向けた計画」平成 22 年 3 月をもとに作成した。




図 2-11 淡水レンズの構造

宮古島水循環計画策定協議会編「宮古島における健全な水循環の構築に向けた計画」平成 22 年 3 月をもとに作成した。

7. 宮古島の地下水流域区分

本報告書では、第3次宮古島市地下水利用基本計画（平成23年3月）に示された地下水流域区分にしたがった（図2-12、表2-7）。平成20年度宮古島市地下水水質保全調査報告書で用いられた地下水流域区分と比較すると、地下水流域界の位置や表記方法が見直されているほか、地下水流域群及び流域区分、それらの名称も見直されている。区分と名称の新旧対照は、表2-8に示すとおりである。

宮古島の地下水流域界の分類と精度

| 図2-12の流域界の表示 | 分類 | 精度等 |
|--------------|------|--|
| ————— | I | 高精度で確定された断層位置等に一致する流域界。断層あるいは不透水性基盤（島尻層群泥岩）の尾根により判断された流域界。 |
| ----- | II | 断層の位置は、少数のボーリング等のデータと地形から推定されるもので、分類Iよりも精度が劣る。不透水性基盤の尾根は、多数のボーリング等のデータにより精度良く確定されている。ただし一部の流域界では、時期による地下水流域界の移動が確認されている。 |
| ----- | III | 不明確な不透水性基盤の尾根により判断された流域界。主として宮古島水文地質図（1982）による判断で、ボーリング等のデータが少なく分類IIよりも精度が劣る。 |
| ————— | 地下ダム | 地下ダム堤体の位置。 |

宮古島の地下水流域区分

| 地下水流域群 | 地下水流域名 | 略号 | 地下水流域群 | 地下水流域名 | 略号 |
|--------|--------|-----|--------|--------|-----|
| 宮古島北部 | 西平安名 | N1 | 宮古島東部 | 福里北 | E3a |
| | 島尻 | N2 | | 福里南 | E3b |
| | 西添道 | N3 | | 皆福北 | E4a |
| | 西原東 | N4 | | 皆福南 | E4b |
| | 東添道 | N5 | | 保良 | E5 |
| | 白川田 | N6 | | 吉野 | E6 |
| | 高野海岸 | N7 | | 東平安名 | E7 |
| 宮古島西部 | 久松 | W1 | | 山川海岸 | E8 |
| | 平良 | W2 | | 新城北 | E9 |
| | 川満 | W3 | | 比嘉東 | E10 |
| | 与那覇 | W4 | 大神島 | O1 | |
| | 嘉手苺 | W5 | 池間島 | I1 | |
| | 上野 | W6 | 伊良部島 | 佐良浜 | R1 |
| 宮古島東部 | 砂川北 | E1a | 伊良部 | R2 | |
| | 砂川南 | E1b | 下地島 | S1 | |
| | 仲原 | E2 | 来間島 | K1 | |

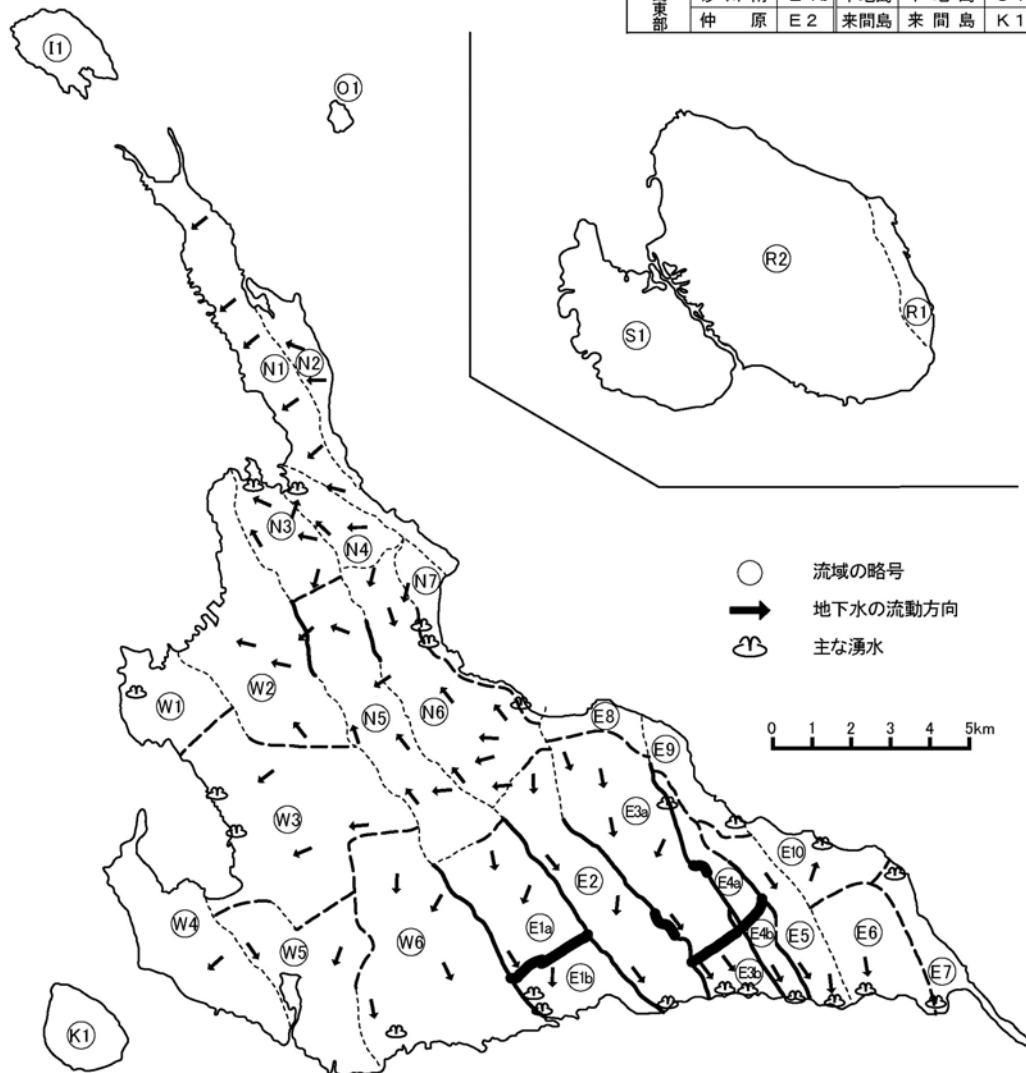


図2-12 宮古島の地下水流域区分

表 2-7 地下水流域区分の概要

| 地下水流域群 | 地下水流域名 | 略号 | 流域面積 (km ²) | 流域の概要 |
|--------|--------|------|--|---|
| 宮古島北部 | 西平安名 | N1 | 9.47 | 大浦以北の半島西部にあたり、隣接する島尻流域とは福里断層で区切られる。不透水性基盤が露出しているところもある。地下水賦存量は少ない。 |
| | 島尻 | N2 | 2.68 | 大浦以北の半島東部にあたり、隣接する西平安名流域とは福里断層で区切られる。不透水性基盤が露出しているところもある。地下水賦存量は少ない。 |
| | 西添道 | N3 | 4.18 | 東添道流域からの地下水流入の可能性があり、東添道流域系とも考えられる。西側流域界の不透水性基盤上面標高が低く、地下水面は平良流域と一体となっている可能性もある。流域界位置が不明瞭な流域である。 |
| | 西原東 | N4 | 3.00 | 西平安名流域、西添道流域とは断層で区切られ、地下水は大浦湾に流出する。 |
| | 東添道 | N5 | 9.97 | 白川田流域、平良流域とはそれぞれ断層で区切られるが、一部で地下水面は連続している。また北側流域界では西添道流域への流出の可能性もある。袖山水源などの水道水源があり、最も重要な流域である。 |
| | 白川田 | N6 | 10.71 | 東添道流域とは仲原断層で区切られるが、一部で地下水面は連続している。島内最大の湧出量を誇る白川田水源があり、最も重要な流域である。 |
| | 高野海岸 | N7 | 2.00 | 宮古島の東部海岸沿いの細長い流域。海岸沿いには不透水性基盤が露出している。北西部では隣接する白川田流域と不透水性基盤の尾根で分割される。 |
| 宮古島西部 | 久松 | W1 | 4.33 | 不透水性基盤上面標高が海面標高以下になる箇所があり、塩水化している可能性がある。 |
| | 平良 | W2 | 11.47 | 中心市街地を含む流域であり、流域北部の不透水性基盤上面標高は海面以下になる。東側の東添道流域とは野原岳断層で区切られるが、地下水面は連続している。水道水源であるニャーツ水源が存在する。 |
| | 川満 | W3 | 15.24 | 不透水性基盤上面は東から西に向かい標高を下げ、与那覇湾岸付近は海面以下になり、塩水化している可能性がある。与那覇湾岸には川満湧水をはじめ、いくつかの湧水がある。 |
| | 与那覇 | W4 | 8.11 | 宮古島最西端の流域で、不透水性基盤上面のほとんどは海面以下になり、塩水化の可能性が高い。 |
| | 嘉手苅 | W5 | 8.18 | 入江湾を囲む地下水流域で、深い地下谷を形成し、不透水性基盤上面のほとんどが海面以下にあり、塩水化の可能性が高い。 |
| | 上野 | W6 | 14.97 | 不透水性基盤上面は、隣接する砂川流域方向から南海岸へ向かって傾斜する。下流部不透水性基盤は海面下にある。流域東部では不透水性基盤標高が高く地下水が存在しない地域もある。 |
| 宮古島東部 | 砂川北 | E1a | 6.66 | 典型的な地下谷を形成し、谷の中心は野原岳断層沿いにあり、砂川地下ダムがある。上流部で隣接する東添道流域とは不透水性基盤の尾根で区切られる。砂川地下ダム堤体を境に北部と南部に分かれる。 |
| | 砂川南 | E1b | 3.36 | |
| | 仲原 | E2 | 9.38 | 仲原断層と福里断層に挟まれ、地下谷を形成しているが、下流部に狭く部があり地下水位は高い。地下ダムの建設が予定されている。 |
| | 福里北 | E3a | 10.50 | 複雑な地下谷を形成し、中流部には貯留域がある。水道水源である加治道水源、加治道西水源が存在する。下流部に七又断層があり、地下水流は2つに分かれると考えられる。福里地下ダム堤体を境に北部と南部に分かれる。 |
| | 福里南 | E3b | 1.93 | |
| | 皆福北 | E4a | 2.09 | 皆福断層と福嶺断層に挟まれた狭い流域である。単純な谷地形ではなく、不透水性基盤は波打った構造を有している。中流部に皆福地下ダムがある。皆福地下ダム堤体を境に北部と南部に分かれる。 |
| | 皆福南 | E4b | 1.41 | |
| | 保良 | E5 | 4.26 | 福嶺断層と保良断層に挟まれた小規模の流域。西側流域界の不透水性基盤の標高は低く、皆福南流域と地下水が連続している可能性がある。地下ダムの建設が予定されている。 |
| | 吉野 | E6 | 4.99 | 保良断層の東にあり、不透水性基盤上面標高は高い。地下水は南側海岸の保良ガーなどに流出する。 |
| | 東平安名 | E7 | 2.72 | 西側の吉野流域とは不透水性基盤の尾根により区切られる。地下水賦存量は少ない。 |
| 山川海岸 | E8 | 1.61 | 城辺の東部海岸断層崖沿いにある一連の流域群である。断層崖の下部は不透水性基盤が露出し、湧水が点在する。各断層の延長線で3つの流域に分かれる。陸側の流域とは不透水性基盤の尾根によって区切られる。 | |
| 比嘉東 | E9 | 2.50 | | |
| 新城北 | E10 | 3.53 | | |
| 大神島 | 大神島 | O1 | 0.24 | 琉球石灰岩分布域が小さく、地下水賦存量は少ない。 |
| 池間島 | 池間島 | I1 | 2.83 | 断層や不透水性基盤に関する調査データが少なく、1つの流域とした。 |
| 伊良部島 | 佐良浜 | R1 | 1.97 | 地下水流域は、伊良部島東部の断層で2つに分けられる。不透水性基盤上面のほとんどが海面以下にあり、淡水レンズが形成されている。 |
| | 伊良部 | R2 | 27.11 | |
| 下地島 | 下地島 | S1 | 9.54 | 断層や不透水性基盤に関する調査データが少なく、1つの流域とした。 |
| 来間島 | 来間島 | K1 | 2.84 | 断層や不透水性基盤に関する調査データが少なく、1つの流域とした。 |

表 2-8 地下水流域区分対照表

| 新 | | 旧 | | 新 | | 旧 | |
|-----------|------|------|------|-----------|------|------|-----|
| 流域群 | 流域 | 流域 | 流域群 | 流域群 | 流域 | 流域 | 流域群 |
| 宮古島 北部 | 西平安名 | 西平安名 | 西原北 | 宮古島 東部 | 砂川北 | 砂川 | 城辺 |
| | 島尻 | | | | 砂川南 | | |
| | 西原東 | 西原東部 | 仲原 | | 仲原 | | |
| | 西添道 | 西添道 | 平良 | | 福里北 | 福里 | |
| | 東添道 | 東添道 | 白川田 | | 福里南 | | |
| | 白川田 | 白川田 | | | 皆福北 | 皆福 | |
| | 高野海岸 | 増原 | 東部海岸 | | 皆福南 | | |
| 宮古島 西部 | 久松 | 久松 | 平良 | 保良 | 保良東 | 東部海岸 | |
| | 平良 | 平良 | | 吉野 | 吉野 | | |
| | 川満 | 川満 | | 東平安名 | 東平安名 | | |
| | 与那覇 | 与那覇 | | 山川海岸 | 山川海岸 | | |
| | 嘉手苺 | 嘉手苺 | | 比嘉東 | 比嘉東部 | | |
| | 上野 | 上野 | | 新城北 | 新城北部 | | |

※平成20年度宮古島市地下水水質保全調査報告書では、宮古島以外の市域の地下水流域区分は示されていない。

Ⅲ章 宮古圏域の農業、肥料及び農薬

1. 栽培・作付面積の推移

宮古島市及び多良間村の主な作物別栽培・作付面積の推移を図 3-1 に、宮古島市、多良間村及び宮古圏域の主な作物別栽培・作付面積の推移を表 3-1 に示した。

宮古圏域では、昭和 30 年度には甘藷（かんしょ）が最も多く、作物別栽培・作付面積合計の 54% を占めていた。しかしその後甘藷は急減して昭和 50 年代半ばには 1% 未満となった。それに代わり増加したのはサトウキビ栽培で、平成 2 年度のピークには宮古圏域で栽培面積が 10,000ha を超えた。その後は減少に転じ、現在はほぼ横ばいで、平成 21 年度の栽培面積は 7,448ha（前年から 4ha 増加）であった。野菜類は昭和 50 年代後半まで増加し、その後徐々に減少し、現在はほぼ横ばいである。

※作付面積とは、水稻、麦など、は種又は植え付けしてからおおむね一年以内に収穫され、複数年に渡る収穫ができない非永年性作物が生育している面積をいう。

※栽培面積とは、果樹、茶など、1 度のは種又は植え付け後、数年に渡って収穫を行うことが出来る永年性作物が生育している面積をいう。なお、サトウキビに関しては、夏植え、春植えに関わらずすべて栽培面積と表記した。

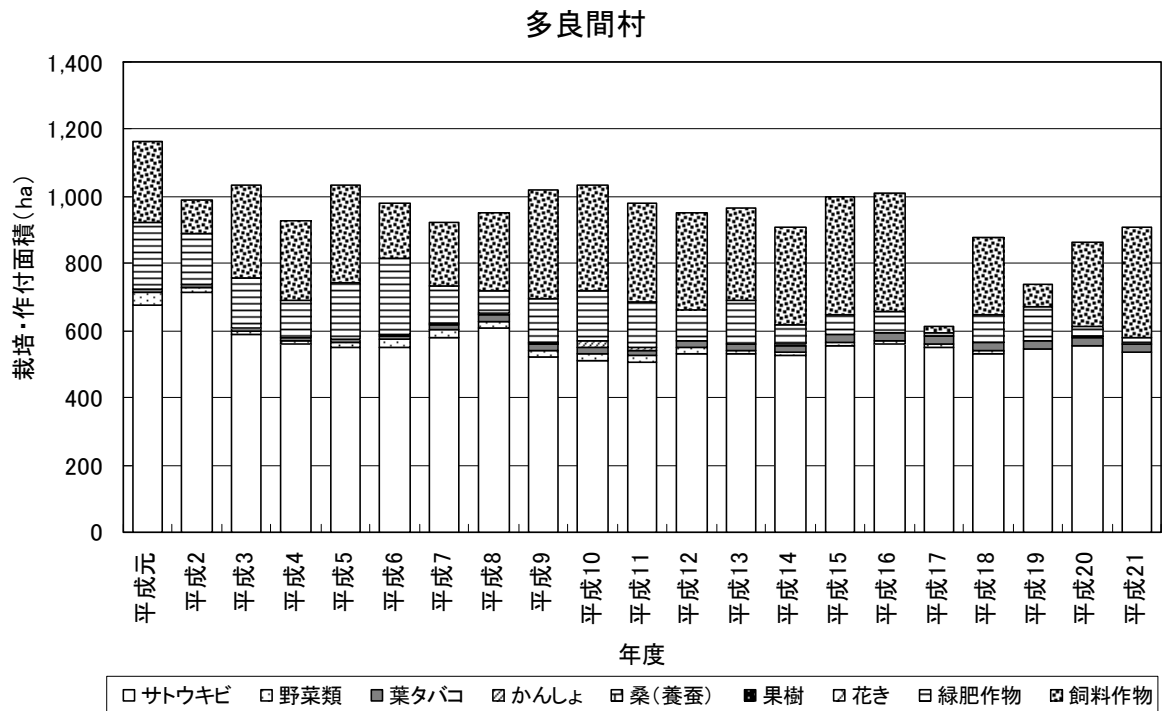
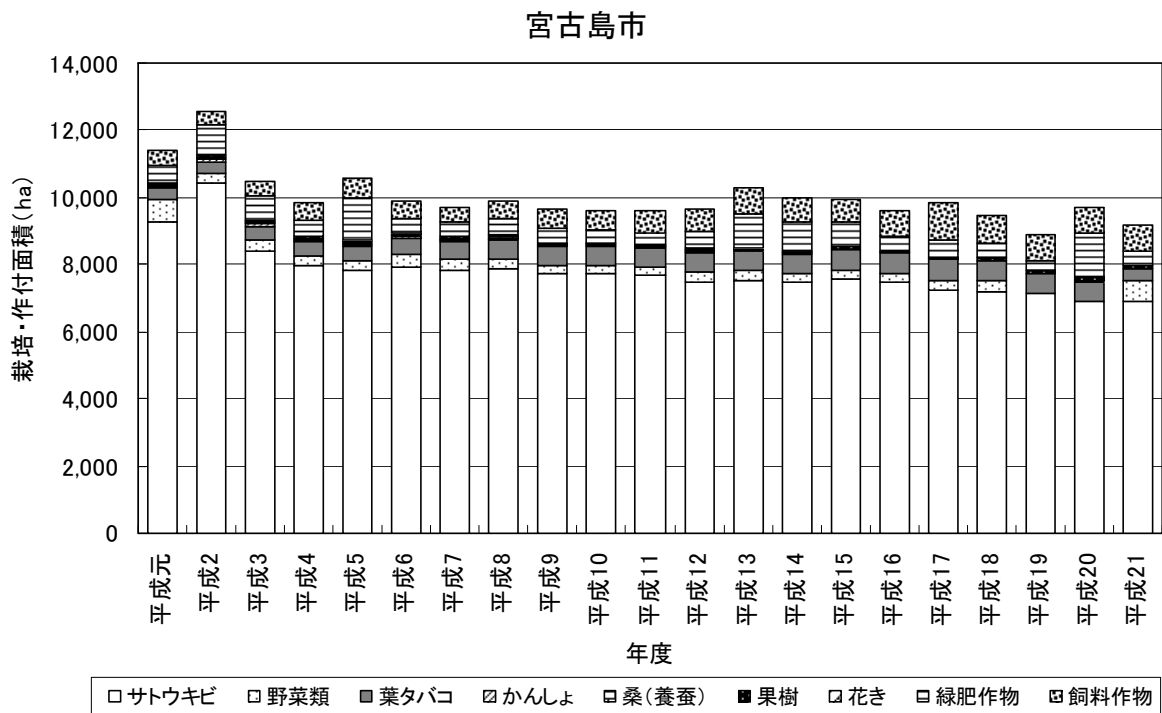


図3-1 宮古島市及び多良間村の主な作物別栽培・作付面積の推移

資料：沖縄県宮古農林水産振興センター編「宮古の農林水産業」各年度版

表 3-1① 主な作物別栽培・作付面積の推移

(単位:ha)

| | 地区 | サトウキビ | | 葉タバコ | 野菜類 | かんしょ | 桑(養蚕) | 果樹 | 花き | 緑肥作物 | 飼料作物 | 栽培・作付 面積合計 |
|--------|------|----------|----------|----------|----------|----------|----------|----------|----------|----------|----------|---------------|
| | | 栽培 面積 | 収穫 面積 | 作付 面積 | 作付 面積 | 作付 面積 | 作付 面積 | 作付 面積 | 作付 面積 | 作付 面積 | 作付 面積 | |
| 昭和30年度 | 宮古島市 | - | - | - | - | - | - | - | - | - | - | - |
| | 多良間村 | - | - | - | - | - | - | - | - | - | - | - |
| | 圏域計 | 5,307 | 2,936 | 29 | - | 6,377 | 32 | - | - | - | - | 11,745.0 |
| 昭和35年度 | 宮古島市 | - | - | - | - | - | - | - | - | - | - | - |
| | 多良間村 | - | - | - | - | - | - | - | - | - | - | - |
| | 圏域計 | 6,155 | 3,269 | 43 | 317 | 4,467 | 19 | - | - | - | - | 11,001.0 |
| 昭和40年度 | 宮古島市 | - | - | - | - | - | - | - | - | - | - | - |
| | 多良間村 | - | - | - | - | - | - | - | - | - | - | - |
| | 圏域計 | 9,119 | 7,015 | 56 | 272 | 2,093 | - | - | - | - | - | 11,540.0 |
| 昭和45年度 | 宮古島市 | - | - | - | - | - | - | - | - | - | - | - |
| | 多良間村 | - | - | - | - | - | - | - | - | - | - | - |
| | 圏域計 | 8,904 | 7,663 | 122 | 542 | 1,266 | - | - | - | - | - | 10,834.0 |
| 昭和50年度 | 宮古島市 | - | - | - | - | - | - | - | - | - | - | - |
| | 多良間村 | - | - | - | - | - | - | - | - | - | - | - |
| | 圏域計 | 7,755 | 5,410 | 429 | 352 | 377 | 60 | - | - | - | - | 8,973.0 |
| 昭和52年度 | 宮古島市 | - | 5,707 | 541 | 390 | 227 | 63 | - | - | - | - | 1,221.0 |
| | 多良間村 | … | 196 | 43 | 43 | 30 | 26 | … | … | … | … | 142.0 |
| | 圏域計 | - | 5,903 | 584 | 433 | 257 | 89 | - | - | - | 303.0 | 1,666.0 |
| 昭和55年度 | 宮古島市 | - | 4,889 | 529 | 715 | 90 | 127 | - | - | 100.4 | - | 1,561.4 |
| | 多良間村 | … | 207 | 44 | 77 | 2 | 12 | … | … | 9.0 | … | 144.0 |
| | 圏域計 | 8,809 | 5,096 | 573 | 792 | 92 | 139 | - | - | 109.4 | 265.0 | 10,779.4 |
| 昭和56年度 | 宮古島市 | - | 4,584 | 517 | 740 | 75 | 129 | - | 35.7 | 674.0 | - | 2,170.7 |
| | 多良間村 | … | 310 | 42 | 71 | 2 | 12 | … | - | 42.0 | … | 169.0 |
| | 圏域計 | - | 4,894 | 559 | 811 | 77 | 141 | - | 35.7 | 716.0 | 337.0 | 2,676.7 |
| 昭和57年度 | 宮古島市 | - | 4,418 | 460 | 995 | 81 | 136 | - | 32.5 | 1,405.0 | 227.0 | 3,336.5 |
| | 多良間村 | … | 277 | 37 | 68 | 3 | 12 | … | - | 100.0 | 129.0 | 349.0 |
| | 圏域計 | - | 4,695 | 497 | 1,063 | 84 | 148 | - | 32.5 | 1,505.0 | 356.0 | 3,685.5 |
| 昭和58年度 | 宮古島市 | - | 5,384 | 384 | 1,069 | 65 | 126 | - | 20.1 | 823.0 | 278.0 | 2,765.1 |
| | 多良間村 | … | 360 | 31 | 42 | 3 | 12 | … | - | 295.0 | 125.0 | 508.0 |
| | 圏域計 | - | 5,744 | 415 | 1,111 | 68 | 138 | - | 20.1 | 1,118.0 | 403.0 | 3,273.1 |
| 昭和59年度 | 宮古島市 | - | 4,743 | 459 | 1,061 | 73 | 126 | - | 16.9 | 905.0 | 287.0 | 2,927.9 |
| | 多良間村 | … | 300 | 34 | 56 | 4 | 9 | … | - | 415.0 | 170.0 | 688.0 |
| | 圏域計 | - | 5,043 | 493 | 1,117 | 77 | 135 | - | 16.9 | 1,320.0 | 457.0 | 3,615.9 |
| 昭和60年度 | 宮古島市 | - | 5,371 | 418 | 981 | 98 | 111 | - | 15.5 | 1,059.4 | 332.6 | 3,015.5 |
| | 多良間村 | … | 379 | 28 | 57 | 4 | 9 | … | - | 506.0 | 677.2 | 1,281.2 |
| | 圏域計 | - | 5,750 | 446 | 1,038 | 102 | 120 | - | 15.5 | 1,565.4 | 1,009.8 | 4,296.7 |
| 昭和61年度 | 宮古島市 | - | 4,935 | 418 | 779 | 68 | 93 | 12.58 | 13.2 | 1,225.4 | 332.5 | 2,941.7 |
| | 多良間村 | … | 386 | 28 | 19 | 3 | 6 | - | - | 325.0 | 117.9 | 498.9 |
| | 圏域計 | - | 5,321 | 446 | 798 | 71 | 99 | 12.58 | 13.2 | 1,550.4 | 450.4 | 3,440.6 |
| 昭和62年度 | 宮古島市 | - | 5,105 | 399 | 778 | 97 | 73 | 18.95 | 14.2 | 1,222.0 | 263.0 | 2,865.2 |
| | 多良間村 | … | 380 | 20 | 19 | 4 | 4 | 0.10 | - | 385.0 | 216.0 | 648.1 |
| | 圏域計 | 9,976 | 5,485 | 419 | 797 | 101 | 77 | 19.05 | 14.2 | 1,607.0 | 479.0 | 13,489.3 |
| 昭和63年度 | 宮古島市 | - | 4,771 | 382 | 648 | 80.2 | 58 | 16.08 | 9.2 | 836.0 | 322.0 | 2,351.5 |
| | 多良間村 | … | 380 | 20 | 38 | 3.8 | 1 | - | - | 250.0 | 248.0 | 560.8 |
| | 圏域計 | - | 5,151 | 402 | 686 | 84.0 | 59 | 16.08 | 9.2 | 1,086.0 | 570.0 | 2,912.3 |

※1 「-」は数値なし。「…」は資料なし。

※2 合計はサトウキビ収穫面積を除く値である。

※3 「宮古島市」の値は、旧市町村の合算値である。

資料：沖縄県宮古農林水産振興センター編「宮古の農林水産業」各年度版

表 3-1② 主な作物別栽培・作付面積の推移

(単位:ha)

| | 地区 | サトウキビ | | 葉タバコ | 野菜類 | かんしょ | 桑(養蚕) | 果樹 | 花き | 緑肥作物 | 飼料作物 | 栽培・作付 面積合計 |
|--------|------|----------|----------|----------|----------|----------|----------|----------|----------|----------|----------|---------------|
| | | 栽培 面積 | 収穫 面積 | 作付 面積 | 作付 面積 | 作付 面積 | 作付 面積 | 作付 面積 | 作付 面積 | 作付 面積 | 作付 面積 | |
| 平成元年度 | 宮古島市 | 9,262 | 4,888 | 350 | 689 | 38.6 | 52 | 23.09 | 14.1 | 518.7 | 446.2 | 11,393.7 |
| | 多良間村 | 674 | 350 | 8 | 40 | 1.0 | 1 | 0.15 | - | 200.0 | 238.0 | 1,162.2 |
| | 圏域計 | 9,936 | 5,238 | 358 | 729 | 39.6 | 53 | 23.24 | 14.1 | 718.7 | 684.2 | 12,555.9 |
| 平成2年度 | 宮古島市 | 10,448.4 | 4,733 | 368 | 262.33 | 77.4 | 52 | 24.23 | 11.7 | 917.7 | 375.5 | 12,537.3 |
| | 多良間村 | 716.8 | 340 | 9 | 12.58 | 0.5 | - | 0.15 | - | 150.5 | 101.3 | 990.8 |
| | 圏域計 | 11,165.2 | 5,073 | 377 | 274.91 | 77.9 | 52 | 24.38 | 11.7 | 1,068.2 | 476.8 | 13,528.1 |
| 平成3年度 | 宮古島市 | 8,388 | 4,577 | 402 | 356.3 | 74.5 | 48.7 | 29.10 | 5.7 | 719.0 | 443.0 | 10,466.3 |
| | 多良間村 | 590 | 310 | 9 | 7.9 | - | - | - | - | 150.0 | 277.0 | 1,033.9 |
| | 圏域計 | 8,978 | 4,887 | 411 | 364.2 | 74.5 | 48.7 | 29.10 | 5.7 | 869.0 | 720.0 | 11,500.2 |
| 平成4年度 | 宮古島市 | 7,961 | 4,143 | 406 | 315.8 | 69.0 | 42 | 33.8 | 11.1 | 489.7 | 516.1 | 9,844.5 |
| | 多良間村 | 560 | 280 | 8 | 9.6 | 0.3 | - | - | - | 115.0 | 233.0 | 925.7 |
| | 圏域計 | 8,521 | 4,423 | 414 | 325.4 | 69.3 | 42 | 33.8 | 11.1 | 604.68 | 749.1 | 10,770.2 |
| 平成5年度 | 宮古島市 | 7,810 | 4,119 | 449 | 277.37 | 72.6 | 50 | 51.9 | 8.3 | 1,289.1 | 572.2 | 10,580.3 |
| | 多良間村 | 550 | 280 | 8 | 16.60 | 0.8 | - | 0.3 | - | 170.0 | 289.0 | 1,034.7 |
| | 圏域計 | 8,360 | 4,399 | 457 | 293.97 | 73.4 | 49.8 | 52.2 | 8.3 | 1,459.1 | 861.2 | 11,615.0 |
| 平成6年度 | 宮古島市 | 7,903 | 3,998 | 503 | 399 | 30.8 | 48 | 41 | 5.7 | 424.9 | 534.0 | 9,889.4 |
| | 多良間村 | 551 | 271 | 9 | 25 | 1.0 | - | 1 | - | 230.0 | 163.0 | 980.0 |
| | 圏域計 | 8,454 | 4,269 | 512 | 424 | 31.8 | 48 | 42 | 5.7 | 654.9 | 697.0 | 10,869.4 |
| 平成7年度 | 宮古島市 | 7,802 | 4,038 | 523 | 353 | 73 | 39 | 40 | 4.0 | 437.6 | 445.3 | 9,716.9 |
| | 多良間村 | 580 | 280 | 17 | 22 | 5 | - | - | - | 111.0 | 187.0 | 922.0 |
| | 圏域計 | 8,382 | 4,318 | 540 | 375 | 78 | 39 | 40 | 4.0 | 548.6 | 632.3 | 10,638.9 |
| 平成8年度 | 宮古島市 | 7,869 | 3,993 | 551 | 297 | 72 | 36 | 32 | 3.0 | 506.7 | 520.4 | 9,887.1 |
| | 多良間村 | 610 | 280 | 18 | 18 | 4 | - | - | - | 71.0 | 232.0 | 953.0 |
| | 圏域計 | 8,479 | 4,273 | 568 | 315 | 76 | 36 | 32 | 3.0 | 577.7 | 752.4 | 10,839.1 |
| 平成9年度 | 宮古島市 | 7,712 | 4,012 | 558 | 271 | 64 | 19 | 37 | 3.4 | 408.6 | 566.8 | 9,639.8 |
| | 多良間村 | 520 | 265 | 17 | 21 | 4 | - | 1 | - | 133.0 | 324.0 | 1,020.0 |
| | 圏域計 | 8,232 | 4,277 | 575 | 292 | 68 | 19 | 38 | 3.4 | 541.6 | 890.8 | 10,659.8 |
| 平成10年度 | 宮古島市 | 7,714 | 3,957 | 582 | 263 | 37 | 12 | 37 | 2 | 388.3 | 570.7 | 9,606.0 |
| | 多良間村 | 510 | 255 | 18 | 20 | 20 | - | - | - | 153.1 | 314.0 | 1,035.1 |
| | 圏域計 | 8,224 | 4,212 | 600 | 282 | 57 | 12 | 37 | 2 | 541.4 | 884.7 | 10,640.1 |
| 平成11年度 | 宮古島市 | 7,664 | 4,023 | 581 | 268 | 40 | 12 | 37 | 2 | 330.9 | 664.3 | 9,599.2 |
| | 多良間村 | 506 | 255 | 18 | 19 | 6 | - | - | - | 136.7 | 292.9 | 978.6 |
| | 圏域計 | 8,170 | 4,278 | 599 | 288 | 46 | 12 | 37 | 2 | 467.6 | 957.2 | 10,578.8 |
| 平成12年度 | 宮古島市 | 7,488 | 3,952 | 598 | 289 | 37 | 4 | 55 | 3 | 495.3 | 687 | 9,656.3 |
| | 多良間村 | 529 | 299 | 19 | 20 | 2 | - | 1 | - | 92.0 | 289 | 952.0 |
| | 圏域計 | 8,017 | 4,251 | 616 | 309 | 39 | 4 | 55 | 3 | 587.3 | 976 | 10,606.3 |
| 平成13年度 | 宮古島市 | 7,534 | 3,937 | 607 | 272 | 36 | - | 57 | 1 | 1,009.9 | 760.0 | 10,276.9 |
| | 多良間村 | 530 | 265 | 20 | 10 | 2 | - | - | - | 127.0 | 277.0 | 966.0 |
| | 圏域計 | 8,064 | 4,202 | 628 | 281 | 38 | - | 57 | 1 | 1,136.9 | 1,037.0 | 11,242.9 |
| 平成14年度 | 宮古島市 | 7,475 | 3,935 | 615 | 233 | 36 | - | 56 | 1 | 850.2 | 712.2 | 9,978.4 |
| | 多良間村 | 528 | 268 | 21 | 7 | 2 | - | 1 | - | 57.1 | 292.0 | 908.1 |
| | 圏域計 | 8,003 | 4,203 | 635 | 241 | 38 | - | 57 | 1 | 907.3 | 1,004.2 | 10,886.5 |
| 平成15年度 | 宮古島市 | 7,583 | 4,083 | 617 | 230 | 34 | - | 62 | 1 | 733.8 | 682.8 | 9,943.6 |
| | 多良間村 | 557 | 292 | 21 | 9 | 2 | - | - | - | 56.2 | 355 | 1,000.2 |
| | 圏域計 | 8,140 | 4,375 | 638 | 239 | 36 | - | 62 | 1 | 790.0 | 1,037.8 | 10,943.8 |
| 平成16年度 | 宮古島市 | 7,471 | 3,939 | 625.0 | 261 | - | - | 57 | 1 | 439.0 | 728.9 | 9,582.9 |
| | 多良間村 | 562 | 282 | 23 | 7 | - | - | - | - | 62.2 | 354.3 | 1,008.5 |
| | 圏域計 | 8,033 | 4,221 | 648.0 | 267 | - | - | 57 | 1 | 501.2 | 1,083.2 | 10,590.4 |
| 平成17年度 | 宮古島市 | 7,234 | 3,813 | 611 | 309 | - | - | 57 | 1 | 511.0 | 1,120.4 | 9,843.4 |
| | 多良間村 | 552 | 287 | 23 | 9 | - | - | - | - | 8.4 | 23.0 | 615.4 |
| | 圏域計 | 7,786 | 4,100 | 633 | 318 | - | - | 57 | 1 | 519.4 | 1,143.4 | 10,457.8 |
| 平成18年度 | 宮古島市 | 7,181 | 3,755 | 609 | 342 | - | - | 62 | 1 | 440.2 | 817.5 | 9,452.7 |
| | 多良間村 | 530 | 270 | 23 | 10 | - | - | - | - | 84.1 | 230.0 | 877.1 |
| | 圏域計 | 7,711 | 4,025 | 632 | 352 | - | - | 62 | 1 | 524.3 | 1,047.5 | 10,329.8 |
| 平成19年度 | 宮古島市 | 7,126 | 3,791 | 610 | x | x | - | 62 | 1 | 329.2 | 764.3 | 8,892.5 |
| | 多良間村 | 545 | 270 | 23 | x | x | - | - | - | 104.2 | 65.3 | 737.5 |
| | 圏域計 | 7,671 | 4,061 | 633 | x | x | - | 62 | 1 | 433.4 | 829.6 | 9,630.0 |
| 平成20年度 | 宮古島市 | 6,887 | 3,657 | 616 | x | 35 | - | 71 | 1 | 1,307.9 | 793.7 | 9,711.6 |
| | 多良間村 | 557 | 285 | 23 | x | 2 | - | - | - | 31.0 | 249.4 | 862.4 |
| | 圏域計 | 7,444 | 3,942 | 639 | 338 | 37 | - | 71 | 1 | 1,338.9 | 1,043.1 | 10,912.0 |
| 平成21年度 | 宮古島市 | 6,913 | 3,695 | 618 | 330 | 18 | - | 83 | 1 | 424.2 | 785.7 | 9,172.9 |
| | 多良間村 | 535 | 284 | 24 | … | 2 | - | 0 | 0 | 19.5 | 326.1 | 906.6 |
| | 圏域計 | 7,448 | 3,979 | 642 | 330 | 20 | - | 83 | 1 | 443.7 | 1,111.8 | 10,079.5 |

※1 「-」は数値なし。「…」は資料なし。「x」は数値公表なし。

※2 合計はサトウキビ収穫面積を除く値である。

※3 平成17年度までの「宮古島市」の値は、旧市町村の合算値である。

資料：沖縄県宮古農林水産振興センター編「宮古の農林水産業」各年度版

平成 21 年度における宮古島市、多良間村及び宮古圏域の主な作物別栽培・作付面積を表 3-2 に示した。宮古島市においては、サトウキビが 6,913ha と面積が最も多く、次いで飼料作物、葉タバコとなる。多良間村も同じく、サトウキビが 535ha と最も多く、次いで飼料作物、葉タバコとなる。

表 3-2 平成 21 年度 主な作物別栽培・作付面積

(単位:ha)

| 地 区 | サトウキビ 栽培面積 | 葉タバコ 作付面積 | 野菜類 作付面積 | かんしょ 作付面積 | 果樹 作付面積 | 花き 作付面積 | 緑肥作物 作付面積 | 飼料作物 作付面積 | 栽培・作付 面積合計 |
|------|---------------|--------------|-------------|--------------|------------|------------|--------------|--------------|---------------|
| 宮古島市 | 6,913 | 618 | 330 | 18 | 83 | 1 | 424.2 | 785.7 | 9,173 |
| 多良間村 | 535 | 24 | … | 2 | 0 | 0 | 19.5 | 326.1 | 907 |
| 宮古圏域 | 7,448 | 642 | 330 | 20 | 83 | 1 | 443.7 | 1,111.8 | 10,080 |

※「…」は資料なし。

資料：沖縄県宮古農林水産振興センター編「宮古の農林水産業」平成 23 年 1 月

図 3-2 に平成 21 年度の宮古島市、多良間村及び宮古圏域の主な作物別栽培・作付面積比を示した。

宮古島市では表 3-2 に示した栽培・作付面積合計 9,173ha のうち 75.4%をサトウキビ栽培が占めている。宮古島市で特徴的な葉タバコ栽培は 618ha で 6.7%に相当し、この他、クロタラリア・ピジョンピー・ヒマワリなどの緑肥作物が 424.2ha (4.6%)、ネピアグラス・ローズグラスなどの飼料作物(家畜の餌)が 785.7ha (8.6%)栽培された。

一方、多良間村では栽培・作付面積合計 907ha のうち、サトウキビ栽培は 535ha (59.0%)であり、宮古島市と比べるとやや少なく、代わりに飼料作物が 326.1ha (36.0%)と多くなっている。

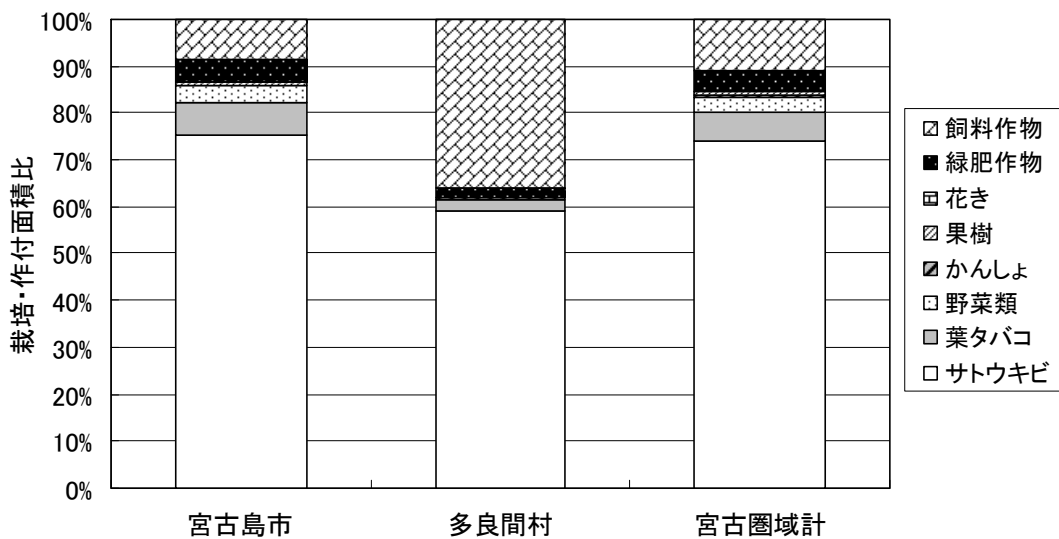


図 3-2 平成 21 年度 主な作物別栽培・作付面積比

資料：沖縄県宮古農林水産振興センター編「宮古の農林水産業」平成 23 年 1 月

2. サトウキビの生産状況

基幹作物であるサトウキビについて、宮古圏域の栽培・収穫面積の推移を図3-3に示した。

宮古圏域のサトウキビ栽培面積は昭和45年頃まで急増し、その後、60年頃まで増加を続けた後、横ばいから減少に転じ、現在も微減傾向にある。特に平成元年度から5年度にかけては栽培面積、収穫面積ともに16%減少した。これは地下水の水質変動とも関連するので特記しておく(図3-3)。

収穫面積もおおむね同様の傾向にあるが、昭和55年頃から栽培面積と収穫面積の開きが大きくなったのは「株出」が減少し「夏植」が増加したためである。「夏植」では植付けの翌年度に収穫され2年に一度の収穫となるので、栽培面積に比べて収穫面積が小さくなる。株出の減少理由としては、株出では害虫の発生が多くなったことなどがあげられる。

平成21年度は夏植えが約88%を占め、「株出」は4.5%程度にすぎない。また、2年に一度の収穫であるため昭和55年度以降の「夏植」急増時に奇数年と偶数年の収穫面積に違いが生じた。このためサトウキビ収穫面積全体も隔年で増減するようになり、現在までその傾向がわずかに残っている。

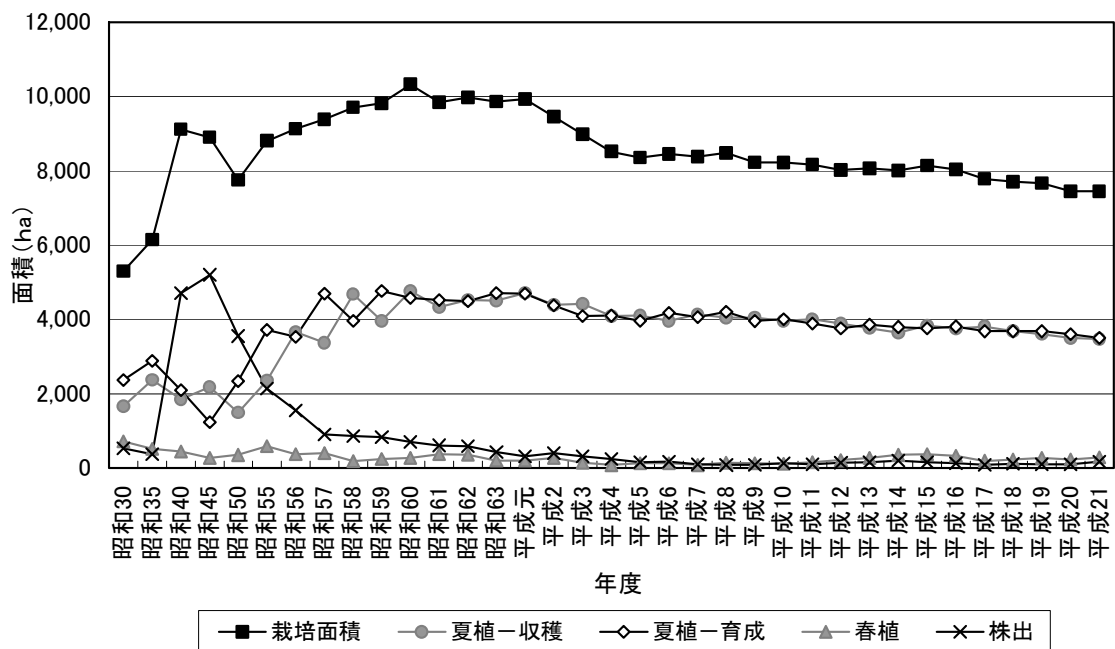


図3-3 サトウキビ栽培・収穫面積の推移(宮古圏域)

資料：沖縄県宮古農林水産振興センター編「宮古の農林水産業」各年度版

宮古本島部、伊良部島及び多良間村のサトウキビ栽培面積の推移を図3-4に、収穫面積の推移を図3-5に示す。

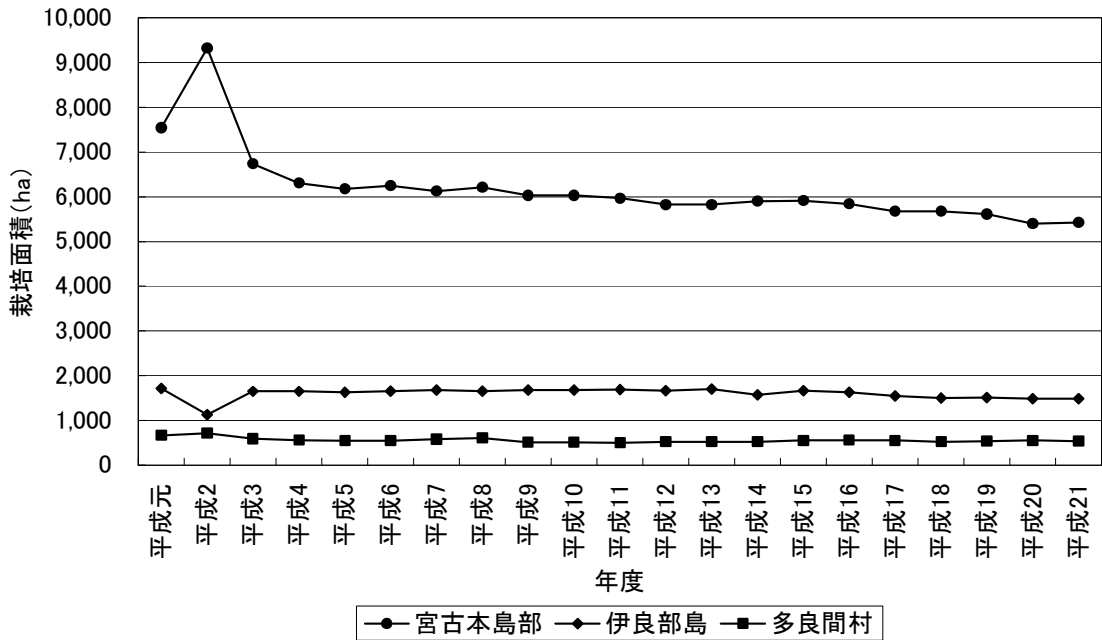


図3-4 サトウキビ栽培面積の推移

資料：沖縄県宮古農林水産振興センター編「宮古の農林水産業」各年度版

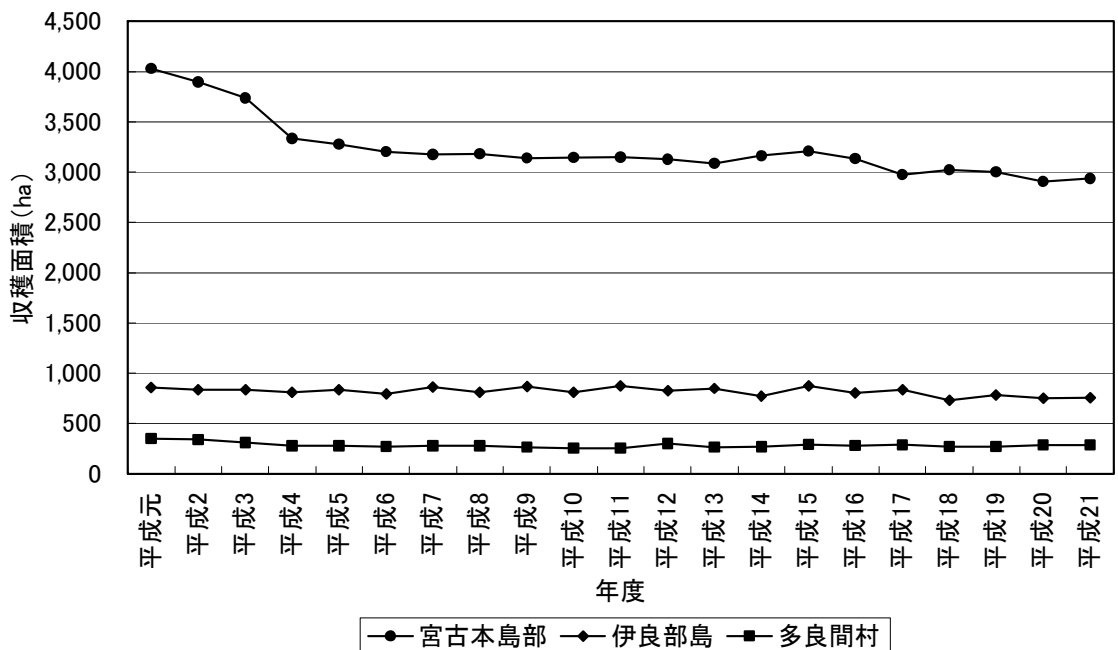


図3-5 サトウキビ収穫面積の推移

資料：沖縄県宮古農林水産振興センター編「宮古の農林水産業」各年度版

宮古圏域と宮古島市のサトウキビ収穫量の推移を図3-6に、地域別サトウキビ収穫量の推移を図3-7に示した。

収穫量は昭和35年から45年にかけておよそ2倍増となり、平成元年まで増加傾向にあったが、以降、減少傾向となっていた。しかし平成17年度以降は再び増加傾向にある。また収穫量には隔年傾向がみられる(図3-6)。

地域別の収穫量について、昭和50～60年代では城辺地区、平良地区の収穫量が多いが、平成になると同地区の収穫量は減少し、その後横ばい、平成17年度からはやや増加傾向にある。下地地区、上野地区、多良間村については、昭和60年代と比較すると、平成以降はやや収穫量は減少し、その後、ほぼ横ばいであったが、平成17年度からはやや増加傾向にある。(図3-7)。

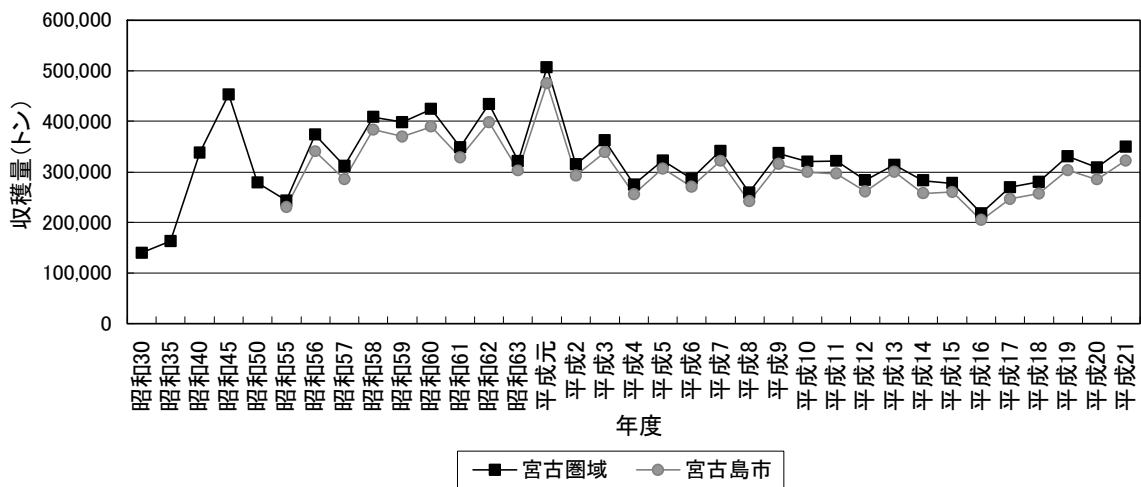


図3-6 サトウキビ収穫量の推移(宮古圏域・宮古島市)

資料：沖縄県宮古農林水産振興センター編「宮古の農林水産業」各年度版

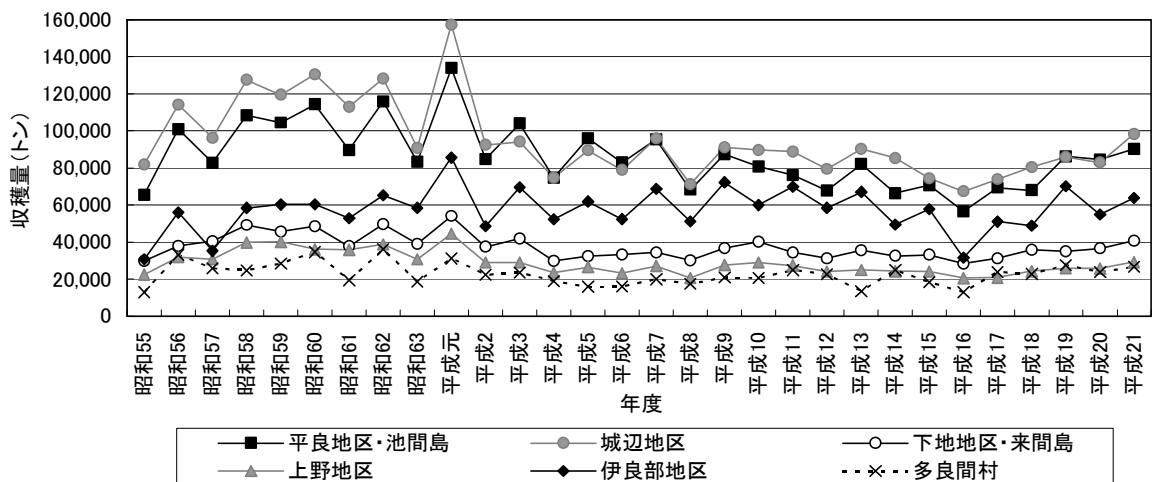


図3-7 地域別サトウキビ収穫量の推移

資料：沖縄県宮古農林水産振興センター編「宮古の農林水産業」各年度版

宮古圏域と宮古島市のサトウキビ収穫量及び収穫面積から求めた 10a 当りのサトウキビ収穫量(反収)の推移を図 3-8 に、地域別 10a 当りのサトウキビ収穫量の推移を図 3-9 に示した。

宮古圏域と宮古島市の 10a 当りの収穫量については、図 3-4 に示した収穫量とほぼ同じ傾向を示し、宮古圏域と宮古島市を比較してもほぼ同じである。

地域別 10a 当りの収穫量については、特に多良間村においてはその他の地域と比べて変動幅が大きい。

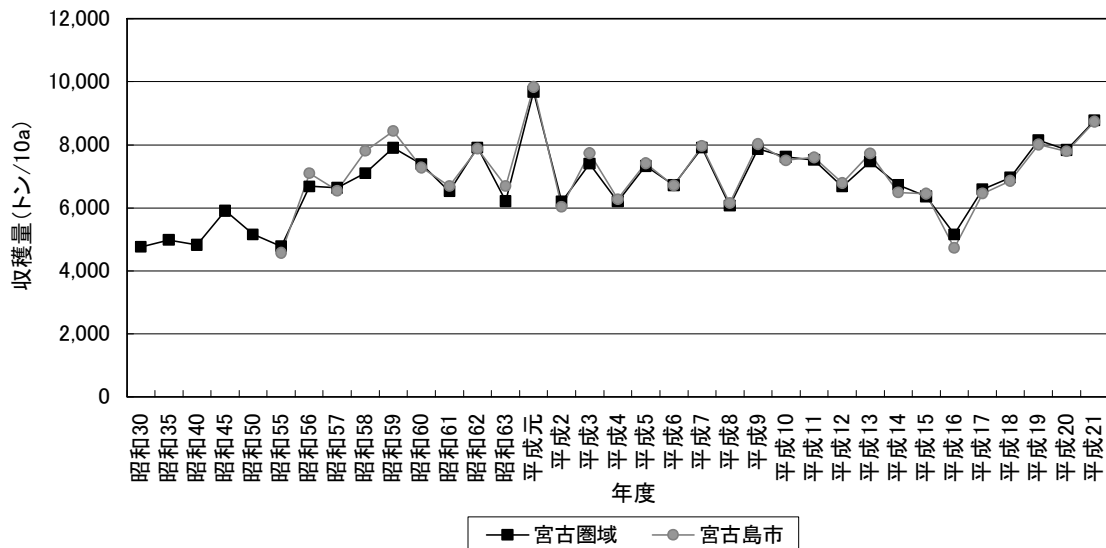


図3-8 10a当りのサトウキビ収穫量の推移(宮古圏域・宮古島市)

資料：沖縄県宮古農林水産振興センター編「宮古の農林水産業」各年度版

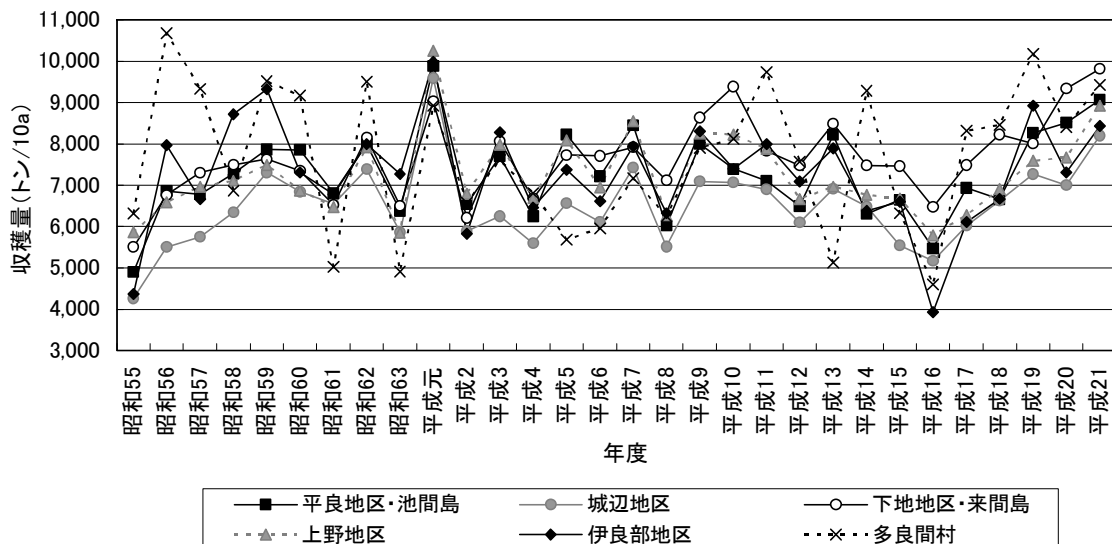


図3-9 地域別10a当りのサトウキビ収穫量の推移

資料：沖縄県宮古農林水産振興センター編「宮古の農林水産業」各年度版

平均ブリックスの変動（図 3-10）は、昭和 45 年度以降から平成 5 年度までの集計によるとほぼ横ばいであるが、隔年で多少の上下変動がある。なお、この近年の上下変動の高低は上述の収穫面積及び反収の隔年変動と逆になっている。サトウキビの買い取りは平成 6 年度から、重量評価に質的評価が加わった。これに伴いそれまでのブリックス表示から加重平均甘しや糖度表示に変更された。

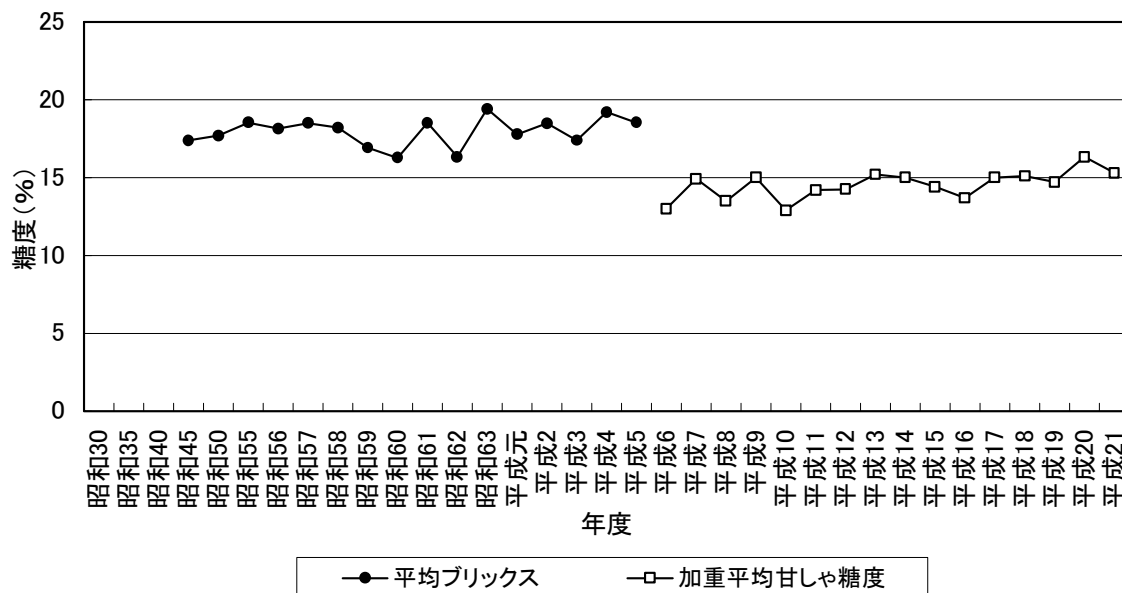


図3-10 サトウキビ平均ブリックス・加重平均甘しや糖度の推移（宮古圏域）

資料：沖縄県宮古農林水産振興センター編「宮古の農林水産業」各年度版

注：サトウキビの買い取りについて、平成6年度から、それまでの重量評価に質的評価が加わった。これに伴い糖度評価は「ブリックス：BX」から「加重平均甘しや糖度」に変更された。

ブリックスは甘しや糖分以外も含むため、甘しや糖分のみの表示になると数値は低くなる。加重平均甘しや糖度の変動は、平成 6 年度～10 年度までの 5 年間のデータではそれまでのブリックスの隔年変動とは逆で、収穫面積及び反収の隔年変動と同じパターンになっている。

したがって、「夏植」増加時に始まった隔年の上下動は面積・収穫量だけでなくサトウキビの質にも生じている。すなわち、奇数年（平成年号で）には反収が多くなり、以前はブリックスが低下したが近年は逆に糖度の高いサトウキビが収穫されている。これらは偶数年（同）には逆になっている。このような質的な変動が具体的にどのような原因によって続いているかは不明であるが、沖縄県の他の地域におけるサトウキビ反収の推移にはこのような現象は現れておらず、宮古特有の現象であるといえる。

表3-3 サトウキビの生産状況（宮古圏域）

| 年度 項目(単位) | 1955年 昭和30年 | 1960年 昭和35年 | 1965年 昭和40年 | 1970年 昭和45年 | 1975年 昭和50年 | 1980年 昭和55年 | 1981年 昭和56年 | 1982年 昭和57年 | 1983年 昭和58年 |
|--------------|----------------|----------------|----------------|----------------|----------------|----------------|----------------|----------------|----------------|
| 栽培面積(ha) | 5,307 | 6,155 | 9,119 | 8,904 | 7,755 | 8,809 | 9,130 | 9,380 | 9,706 |
| 収穫面積(ha) | 2,936 | 3,269 | 7,015 | 7,663 | 5,410 | 5,096 | 5,595 | 4,691 | 5,744 |
| 夏植－育成(ha) | 2,371 | 2,886 | 2,104 | 1,241 | 2,345 | 3,713 | 3,535 | 4,689 | 3,962 |
| 夏植－収穫(ha) | 1,666 | 2,375 | 1,852 | 2,182 | 1,500 | 2,363 | 3,662 | 3,376 | 4,685 |
| 春植(ha) | 730 | 522 | 452 | 276 | 356 | 592 | 372 | 405 | 186 |
| 株出(ha) | 540 | 371 | 4,711 | 5,208 | 3,554 | 2,141 | 1,561 | 910 | 873 |
| 生産量(トン) | 93,952 | 163,450 | 336,720 | 452,117 | 275,910 | 243,640 | 373,690 | 311,060 | 408,111 |
| 反収(kg/10a) | 3,200 | 5,000 | 4,800 | 5,900 | 5,100 | 4,781 | 6,679 | 6,631 | 7,105 |
| 平均ブrixス(%) | — | — | — | 17.38 | 17.69 | 18.53 | 18.13 | 18.5 | 18.19 |

| 年度 項目(単位) | 1984年 昭和59年 | 1985年 昭和60年 | 1986年 昭和61年 | 1987年 昭和62年 | 1988年 昭和63年 | 1989年 平成元年 | 1990年 平成2年 | 1991年 平成3年 | 1992年 平成4年 |
|--------------|----------------|----------------|----------------|----------------|----------------|---------------|---------------|---------------|---------------|
| 栽培面積(ha) | 9,811 | 10,325 | 9,843 | 9,976 | 9,866 | 9,936 | 11,165 | 8,978 | 8,521 |
| 収穫面積(ha) | 5,043 | 5,750 | 5,321 | 5,485 | 5,151 | 5,238 | 5,073 | 4,887 | 4,423 |
| 夏植－育成(ha) | 4,768 | 4,575 | 4,522 | 4,491 | 4,715 | 4,698 | 4,384 | 4,091 | 4,098 |
| 夏植－収穫(ha) | 3,962 | 4,768 | 4,337 | 4,523 | 4,510 | 4,716 | 4,389 | 4,418 | 4,091 |
| 春植(ha) | 249 | 276 | 371 | 365 | 203 | 202 | 281 | 144 | 82 |
| 株出(ha) | 832 | 706 | 613 | 597 | 438 | 320 | 403 | 325 | 250 |
| 生産量(トン) | 398,397 | 424,408 | 348,313 | 434,193 | 321,347 | 506,872 | 314,704 | 362,002 | 274,530 |
| 反収(kg/10a) | 7,900 | 7,381 | 6,546 | 7,916 | 6,239 | 9,677 | 6,204 | 7,407 | 6,207 |
| 平均ブrixス(%) | 16.92 | 16.27 | 18.52 | 16.32 | 19.40 | 17.77 | 18.48 | 17.39 | 19.20 |

| 年度 項目(単位) | 1993年 平成5年 | 1994年 平成6年 | 1995年 平成7年 | 1996年 平成8年 | 1997年 平成9年 | 1998年 平成10年 | 1999年 平成11年 | 2000年 平成12年 | 2001年 平成13年 |
|--------------|---------------|---------------|---------------|---------------|---------------|----------------|----------------|----------------|----------------|
| 栽培面積(ha) | 8,360 | 8,454 | 8,382 | 8,479 | 8,232 | 8,224 | 8,170 | 8,017 | 8,064 |
| 収穫面積(ha) | 4,399 | 4,269 | 4,318 | 4,273 | 4,277 | 4,212 | 4,278 | 4,251 | 4,202 |
| 夏植－育成(ha) | 3,961 | 4,185 | 4,064 | 4,205 | 3,954 | 4,012 | 3,892 | 3,766 | 3,862 |
| 夏植－収穫(ha) | 4,098 | 3,961 | 4,138 | 4,045 | 4,056 | 3,955 | 4,011 | 3,892 | 3,766 |
| 春植(ha) | 133 | 136 | 81 | 147 | 131 | 122 | 163 | 212 | 280 |
| 株出(ha) | 168 | 172 | 99 | 82 | 91 | 135 | 104 | 147 | 156 |
| 生産量(トン) | 322,336 | 286,915 | 341,631 | 259,294 | 336,478 | 320,669 | 321,646 | 283,866 | 313,891 |
| 反収(kg/10a) | 7,327 | 6,721 | 7,912 | 6,068 | 7,867 | 7,613 | 7,519 | 6,678 | 7,471 |
| 平均ブrixス(%) | 18.53 | — | — | — | — | — | — | — | — |
| 加重平均糖度(%) | — | 13.00 | 14.90 | 13.50 | 15.00 | 12.88 | 14.19 | 14.25 | 15.20 |

| 年度 項目(単位) | 2002年 平成14年 | 2003年 平成15年 | 2004年 平成16年 | 2005年 平成17年 | 2006年 平成18年 | 2007年 平成19年 | 2008年 平成20年 | 2009年 平成21年 |
|--------------|----------------|----------------|----------------|----------------|----------------|----------------|----------------|----------------|
| 栽培面積(ha) | 8,003 | 8,140 | 8,033 | 7,786 | 7,711 | 7,671 | 7,444 | 7,448 |
| 収穫面積(ha) | 4,203 | 4,375 | 4,221 | 4,100 | 4,025 | 4,061 | 3,942 | 3,979 |
| 夏植－育成(ha) | 3,800 | 3,760 | 3,812 | 3,687 | 3,686 | 3,610 | 3,502 | 3,470 |
| 夏植－収穫(ha) | 3,644 | 3,834 | 3,759 | 3,809 | 3,686 | 3,686 | 3,610 | 3,505 |
| 春植(ha) | 356 | 379 | 336 | 200 | 224 | 269 | 231 | 293 |
| 株出(ha) | 203 | 167 | 126 | 90 | 115 | 106 | 101 | 180 |
| 生産量(トン) | 282,749 | 277,500 | 217,686 | 270,259 | 280,276 | 330,863 | 308,809 | 349,245 |
| 反収(kg/10a) | 6,727 | 6,365 | 5,158 | 6,592 | 6,963 | 6,963 | 7,834 | 8,778 |
| 加重平均糖度(%) | 15.00 | 14.40 | 13.70 | 15.00 | 15.10 | 14.70 | 16.30 | 15.30 |

※「—」は数値なし。

資料：沖縄県宮古農林水産振興センター編「宮古の農林水産業」各年度版

3. 家畜飼養状況

平成 21 年 12 月末現在の宮古島市、多良間村及び宮古圏域の家畜飼養状況を表 3-4 に示し、昭和 55 年以降の家畜の飼育数の変動を図 3-11①～③に示した。

牛（肉用、乳用）の飼育頭数は近年増加を続けていたが、平成 13 年をピークに以降減少に転じたものの、18 年以降増加傾向にあった。しかし平成 21 年はわずかに減少し、前年から 93 頭減の 18,150 頭となっている。牛のうち、肉用は 17,966 頭、乳用は 184 頭と、肉用がほとんどを占めている。

肉用牛の飼養規模別農家戸数は、9 頭までの小規模なものが、664 戸と全体（1,195 戸）の約 56%となっている（表 3-5）。一方で、頭数で見ると 9 頭までの農家は 3,362 頭であり、全体（17,966 頭）の約 19%にとどまっている。

馬は、元々飼育頭数が多くないが、統計調査開始以降ほぼ一貫して減少してきており、平成 21 年は 70 頭であった。

豚の飼育頭数は昭和 55 年以来、減少傾向が続いており、平成 4 年以降減少傾向は鈍化したものの、21 年時点で 953 頭となっている。多良間村での飼育頭数は少なく、宮古島市が約 86%を占める。

山羊も減少傾向にあったが、平成になってからは微減傾向となり、21 年は 1,693 頭であった。多良間村では近年横ばい傾向にあり、平成 21 年には宮古島市を 203 頭上回った。

採卵鶏については昭和 50 年代以降減少を続けていたが、平成に入り一転して緩やかに増加しており、平成 21 年は 32,251 羽となっている。多良間村ではほとんど飼育されておらず平成 21 年時点で 35 羽である。

なお、家畜排せつ物窒素の原単位を表 3-6 に示した。

表 3-4 家畜飼養状況（平成 21 年 12 月末現在）（単位：頭・羽）

| 区分 | 肉用牛 | 乳用牛 | 馬 | 豚 | 山羊 | 採卵鶏 |
|------|--------|-----|----|-----|-------|--------|
| 宮古島市 | 14,030 | 184 | 70 | 816 | 745 | 32,216 |
| 多良間村 | 3,936 | - | - | 137 | 948 | 35 |
| 宮古圏域 | 17,966 | 184 | 70 | 953 | 1,693 | 32,251 |

資料：沖縄県宮古農林水産振興センター編「宮古の農林水産業」平成 23 年 1 月

表 3-5 肉用牛の飼養規模別農家数及び頭数（平成 21 年 12 月末現在）

| | 1頭 | | 2～4頭 | | 5～9頭 | | 10～99頭 | | 100頭以上 | | 総計 | |
|------|----|----|------|-----|------|-------|--------|--------|--------|-------|-------|--------|
| | 戸数 | 頭数 | 戸数 | 頭数 | 戸数 | 頭数 | 戸数 | 頭数 | 戸数 | 頭数 | 戸数 | 頭数 |
| 宮古島市 | 42 | 42 | 246 | 748 | 346 | 2,387 | 443 | 9,007 | 7 | 1,846 | 1,084 | 14,030 |
| 多良間村 | 1 | 1 | 7 | 24 | 22 | 160 | 76 | 2,314 | 5 | 1,437 | 111 | 3,936 |
| 宮古圏域 | 43 | 43 | 253 | 772 | 368 | 2,547 | 519 | 11,321 | 12 | 3,283 | 1,195 | 17,966 |

資料：沖縄県宮古農林水産振興センター編「宮古の農林水産業」平成 23 年 1 月

表 3-6 家畜別排せつ物中の窒素量（単位：g/頭・羽/日）

| 窒素量 | 肉用牛 | 乳用牛 | 馬 | 豚 | 採卵鶏 |
|-----|-------|-------|-------|------|------|
| ふん | 65.3 | 152.8 | 79.2 | 8.3 | 3.28 |
| 尿 | 72.7 | 152.7 | 77.5 | 25.9 | - |
| 合計 | 138.0 | 305.5 | 156.7 | 34.2 | 3.28 |

資料：馬：熊本県熊本市「熊本県における家畜排せつ物の利用促進を図るための計画」平成 22 年 3 月、
その他：（財）畜産環境整備機構「家畜ふん尿処理・利用の手引き」平成 10 年 5 月をもとに作成した。

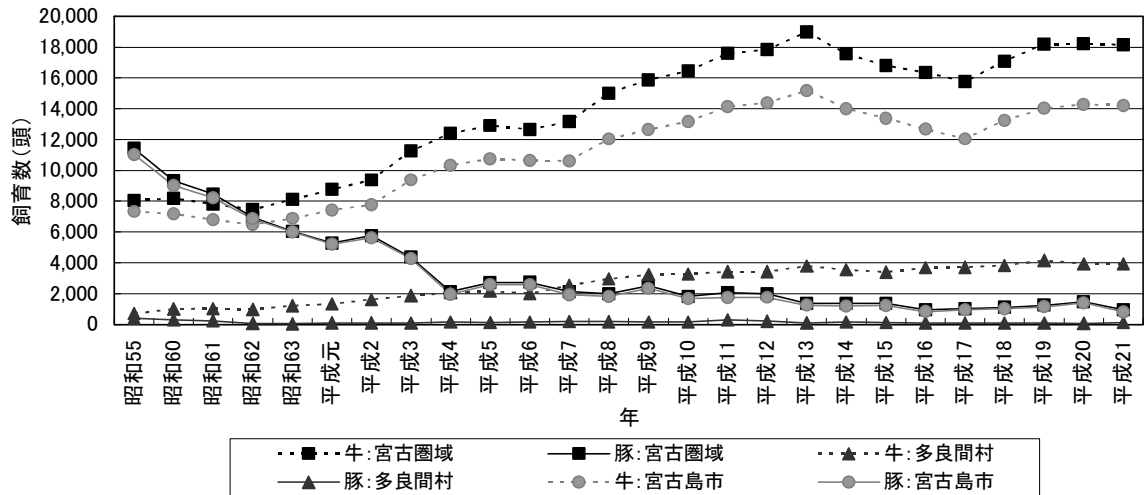


図3-11① 牛と豚の飼育数の推移（牛は肉用、乳用含む）

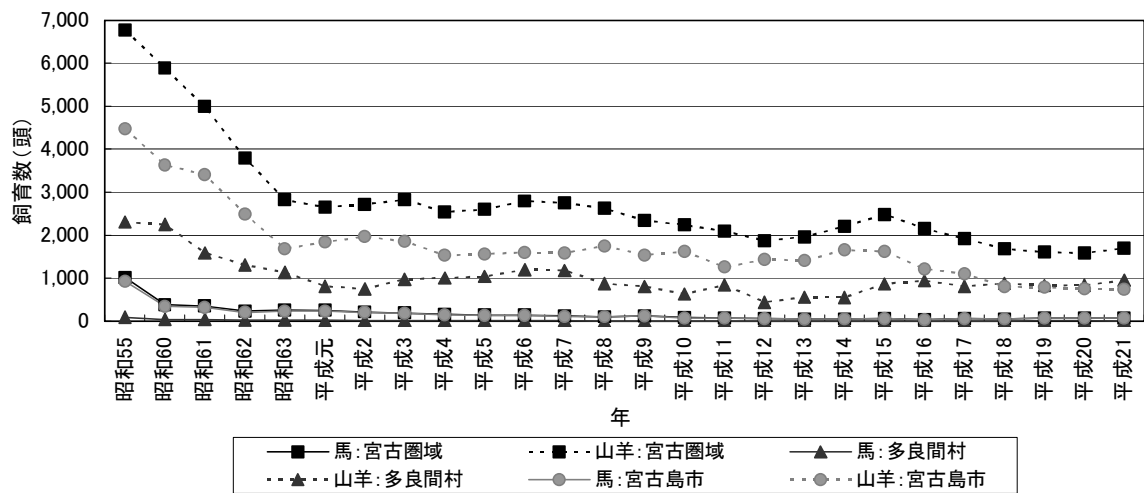


図3-11② 馬と山羊の飼育数の推移

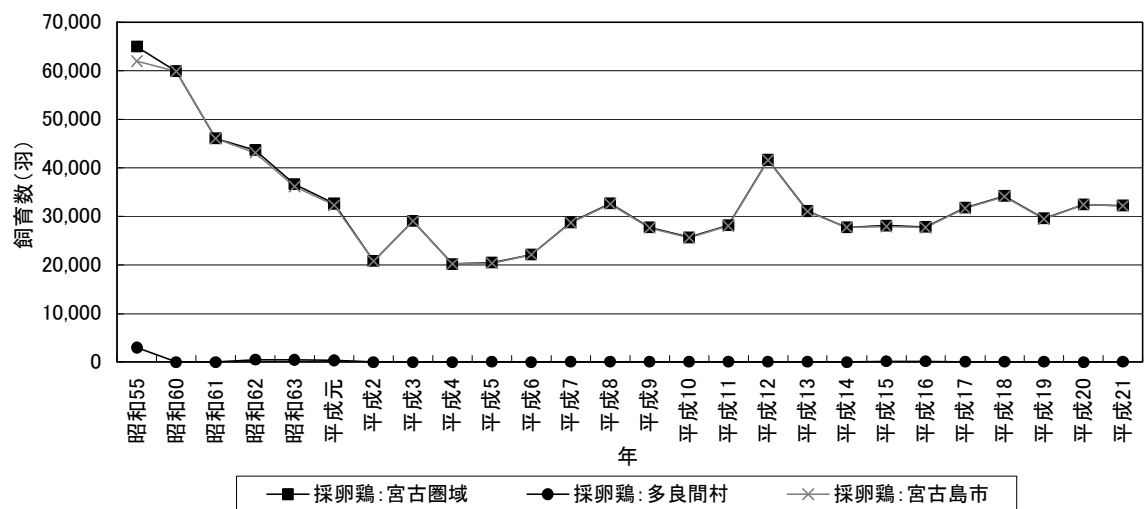


図3-11③ 採卵鶏の飼育数の推移

資料(図 3-11①～③)：沖縄県宮古農林水産振興センター編「宮古の農林水産業」各年度版

4. 肥料の供給状況

(1) 肥料の供給ルート

宮古圏域の肥料の流通は、農協（JA）から農家に販売されるルート（以下「系統ルート」という）と、肥料取扱業者が販売するルート（以下「商系ルート」という）とがある。宮古圏域には現在、昭和50年に平良市、城辺町、上野村、それに多良間村の各農協が合併してできたJA宮古郡（旧宮古郡農協）、下地町在のJA下地町（旧下地町農協）、及び伊良部町在のJA伊良部町の3つがあったが、平成14年4月1日に県下27JAが合併して、沖縄県農業協同組合（JAおきなわ）が誕生した。宮古圏域における系統ルートは現在、JAおきなわの平良、城辺、下地、上野、伊良部、多良間の支店に加え、宮古地区本部が存在する。

一方、平成17年度までは商系ルートによる肥料販売量は伊良部島の推計データのみであったが、窒素供給量をより正確に把握するため、18年度より商系ルートによる販売量も併せて調査した。その結果、平成17年度以前のデータとの比較による単純な増減の評価はできないものの、参考として、図3-13～18にグラフ化した。

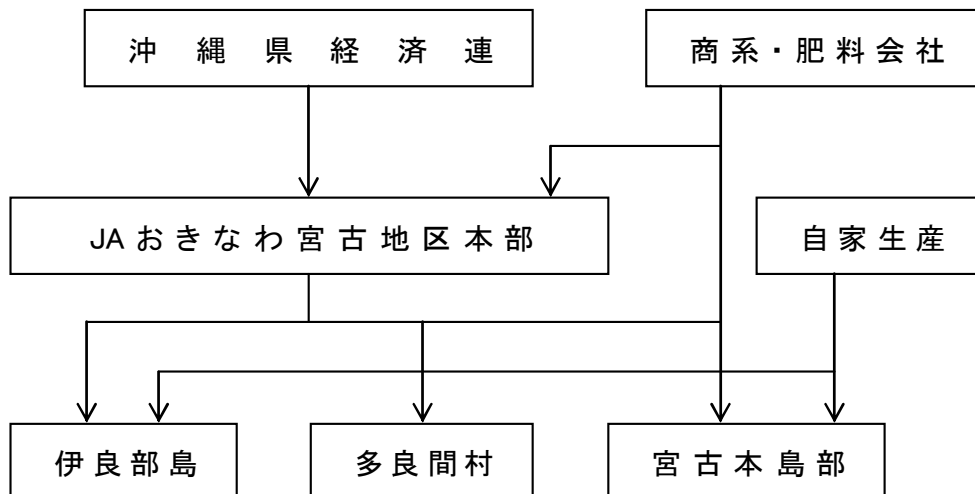


図3-12 宮古圏域での肥料の流通経路

(2) 肥料の種類と供給量

平成 21 年度に、宮古圏域内の JA おきなわによって供給された肥料は約 100 種類に及ぶ（土壌改良資材なども含む）。

肥料の分類方法には、成分別に分ける方法（例：窒素肥料やカリ肥料など）や形態用途別に分ける方法（例：液体肥料や葉面散布剤など）など各種の方法があるが、ここでは「肥料便覧 第 6 版」（農山漁村文化協会発行）を参考に、表 3-7 に示す区分で分類した。

表 3-7 肥料の分類

| 肥料の種類 | | | 説明 |
|--------|----------|--|---------------------------------------|
| 無機肥料 | 化学肥料 | 高度化成肥料 | 窒素、リン酸、カリの三大成分の含有量が 30% 以上のもの。 |
| | | 普通化成肥料 | 窒素、リン酸、カリの三大成分の含有量が 15% 以上 30% 未満のもの。 |
| | | 緩効性肥料 (肥効調整型肥料) | 被覆肥料、化学合成緩効性肥料、硝化抑制剤入り肥料。 |
| | | その他の化学肥料 | 配合肥料、二成分複合化成肥料、BB 肥料、液肥など。 |
| | その他の無機肥料 | 化学的な配合を行わない無機肥料(硫酸アンモニウム、塩化カリなど)、または分類不能の無機肥料。 | |
| 有機肥料 | 動物性有機質肥料 | 動物性有機質(魚カス、骨粉など)を主体とした肥料。 | |
| | 植物性有機質肥料 | 植物性有機質(主に油カス)を主体とした肥料。草木灰は含まない。 | |
| | 堆肥化資材 | 牛糞、豚糞、鶏糞、生ゴミなどを堆積醗酵させたもの。 | |
| | その他の有機肥料 | 各種有機質資材を混ぜ合わせ醗酵させたもの(ボカシ肥)、または分類不明の有機肥料。 | |
| その他の肥料 | | | 土壌改良資材、微生物資材及び分類不明の肥料。 |

資料：塩崎尚郎 編「肥料便覧 第 6 版」（農山漁村文化協会発行）平成 20 年 4 月

表3-8① 平成21年度 肥料販売量

単位:トン

| 肥料分類 | JA平良支店 | | JA城辺支店 | | JA上野支店 | | JA下地支店 | | 宮古本島内事業所 | | 宮古本島部合計 | |
|--------|----------|-------|---------|-------|---------|-------|---------|-------|----------|---------|----------|---------|
| | 重量 | 窒素量 | 重量 | 窒素量 | 重量 | 窒素量 | 重量 | 窒素量 | 重量 | 窒素量 | 重量 | 窒素量 |
| 無機肥料 | 高度化成肥料 | 932.4 | 162.6 | 953.5 | 168.4 | 339.4 | 60.0 | 376.2 | 65.6 | 108.0 | 18.1 | 2709.5 |
| | 普通化成肥料 | 29.5 | 2.4 | 35.5 | 2.8 | 54.7 | 4.4 | 6.3 | 0.5 | 30.9 | 6.4 | 156.9 |
| | 緩効性肥料 | 19.8 | 4.2 | 7.3 | 1.6 | 11.5 | 2.5 | 13.1 | 2.9 | 0.2 | 0.02 | 51.8 |
| | その他の化学肥料 | 38.5 | 2.7 | 30.7 | 3.0 | 50.4 | 4.5 | 32.6 | 2.6 | - | - | 152.2 |
| 有機肥料 | その他の無機肥料 | 329.8 | 66.5 | 628.5 | 130.9 | 232.9 | 46.3 | 96.4 | 18.5 | - | - | 1,287.7 |
| | 動物性有機質肥料 | 10.3 | 0.5 | 0.9 | 0.1 | 10.2 | 0.6 | 18.0 | 0.8 | - | - | 39.4 |
| | 植物性有機質肥料 | 3.6 | 0.2 | 23.3 | 1.1 | 30.5 | 1.4 | 14.7 | 0.6 | 1.4 | 0.1 | 73.5 |
| | 堆肥化資材 | 516.8 | 11.4 | 585.6 | 11.1 | 445.7 | 9.8 | 510.2 | 10.2 | 3,232.4 | 72.2 | 5,290.7 |
| その他の肥料 | その他の有機肥料 | 1.5 | 0.1 | - | - | 0.0 | 0.0 | - | - | 0.6 | 0.0 | 2.2 |
| | 堆肥化資材 | 79.2 | 0.0 | 200.4 | 0.0 | 130.1 | 0.1 | 145.3 | 0.0 | - | - | 555.0 |
| 全合計 | 1,961.4 | 250.7 | 2,465.7 | 319.0 | 1,305.4 | 129.6 | 1,212.8 | 101.6 | 3,373.5 | 96.8 | 10,318.9 | |

| 肥料分類 | JA伊良部支店 | | 伊良部島内事業所 | | JA多良間支店 | | 多良間島内事業所 | | 離島部合計 | | 宮古圏域合計 | |
|--------|----------|-------|----------|---------|---------|-------|----------|---------|---------|---------|----------|----------|
| | 重量 | 窒素量 | 重量 | 窒素量 | 重量 | 窒素量 | 重量 | 窒素量 | 重量 | 窒素量 | 重量 | 窒素量 |
| 無機肥料 | 高度化成肥料 | 631.2 | 112.6 | 137.6 | 20.9 | 831.2 | 149.1 | - | 1,600.0 | 282.6 | 4,309.4 | 757.3 |
| | 普通化成肥料 | 21.1 | 1.7 | 60.0 | 12.6 | 4.0 | 0.3 | - | 85.1 | 14.6 | 242.1 | 31.1 |
| | 緩効性肥料 | 8.7 | 1.9 | - | - | 11.2 | 2.5 | - | 19.9 | 4.4 | 71.8 | 15.6 |
| | その他の化学肥料 | 7.7 | 0.8 | 38.0 | 5.3 | 2.0 | 0.3 | - | 47.7 | 6.4 | 200.0 | 19.2 |
| 有機肥料 | その他の無機肥料 | 88.4 | 18.2 | - | - | 2.2 | 0.1 | - | 90.6 | 18.3 | 1,378.2 | 280.4 |
| | 動物性有機質肥料 | - | - | - | - | - | - | - | 0.0 | 0.0 | 39.4 | 2.0 |
| | 植物性有機質肥料 | 12.5 | 0.4 | - | - | - | - | - | 12.5 | 0.4 | 86.0 | 3.8 |
| | 堆肥化資材 | 499.8 | 15.1 | 2,079.0 | 60.1 | 5.5 | 0.2 | 2,549.0 | 12.7 | 5,133.3 | 88.1 | 10,424.1 |
| その他の肥料 | その他の有機肥料 | - | - | - | - | - | - | - | - | - | - | 2.2 |
| | 堆肥化資材 | 83.1 | 2.5 | - | - | 25.9 | 0.0 | - | 109.0 | 2.5 | 664.0 | 2.7 |
| 全合計 | 1,352.6 | 153.2 | 2,314.6 | 98.9 | 882.0 | 152.4 | 2,549.0 | 12.7 | 7,098.2 | 417.2 | 17,417.1 | |

※表中の重量とは肥料販売量の事を示す。
 ※肥料販売量は平成21年度の販売実績を基にしているが、平成21年度実績が不明なものは平成20年度または直近1年間の数値を用いた。
 資料：JAおきなわ宮古地区事業本部「購買供給品名別実績表」、沖縄県営農業支援課資料、市実施の肥料販売量調査

表3-8② 肥料販売量から見る作付面積及び土地面積当りの窒素使用量

| 窒素量(t) | 宮古島市 | | 多良間村 | | 圏域計 | |
|------------------------|----------|---------|----------|---------|----------|----------|
| | 重量 | 窒素量 | 重量 | 窒素量 | 重量 | 窒素量 |
| 栽培・作付面積 (ha) | 1,149.9 | 165.2 | 887.1 | 136.5 | 1,315.1 | 9,635.8 |
| 栽培・作付面積当りの窒素使用量(kg/ha) | 131.4 | 186.2 | 131.4 | 136.5 | 131.4 | 136.5 |
| 土地面積 (ha) | 20,457.0 | 2,191.0 | 20,457.0 | 2,191.0 | 20,457.0 | 22,648.0 |
| 土地面積当りの窒素使用量(kg/ha) | 56.2 | 75.4 | 56.2 | 75.4 | 56.2 | 58.1 |

※栽培・作付面積は表3-2の栽培・作付面積合計から緑肥作物面積を除いた値。
 資料：沖縄県宮古農林水産振興センター編「宮古の農林水産業」平成23年1月

以上の分類ごとに、平成 21 年度に圏域内で販売された量を前ページの表 3-8 に示した。平成 21 年度は圏域内で 17,417.1 トンの肥料が販売され、うち化学肥料が約 28% (4,823 トン) を占めた。

JA おきなわによる宮古本島部の各種肥料販売量の推移を図 3-13 に示した。高度化成肥料については遡って調査されているので昭和 61 年度から表示した。肥料販売量の実数の集計が可能になった平成元年度の販売量は合計で 1 万トンを超えていた。そのうち化学肥料が 69% 程度を占め、その中でも高度化成肥料がほとんどを占めていた。また、有機肥料は全体の 22% であった。その後、化学肥料の販売量は増減を繰り返し、平成 21 年度は前年度より 1847.9 トン減少し、過去最低の 3,070.4 トン (全体の約 30%) であった。一方、有機肥料は前年度より 1450.6 トン増加し、5,405.8 トン (全体の約 52%) となっている。

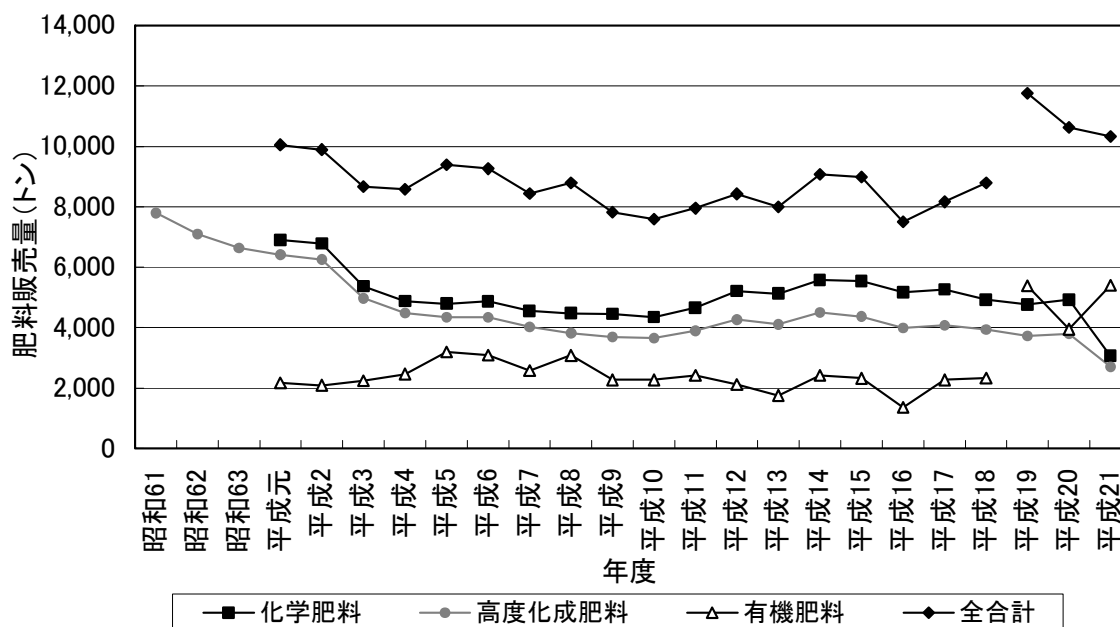


図 3-13 各種肥料販売量の推移 (宮古本島部)

※平成 19 年度からの有機肥料販売量の増は、上野資源リサイクルセンター稼働による。

資料：JA おきなわ宮古地区本部「購買供給品名別実績表」各年度版

離島部の肥料販売量の推移を図 3-14 に示した。平成 18 年度より集計方法の見直しを行ったため、肥料販売量が大きく増えている。比較可能な平成 18 年度以降のデータでみると、伊良部地区は 18 年度から増減しながら、21 年度は前年度より約 916 トン減少の 3,667.2 トンであった。多良間村は平成 18 年度から増加を続け、21 年度は前年度から約 383 トン増加し 3,431.0 トンであった。

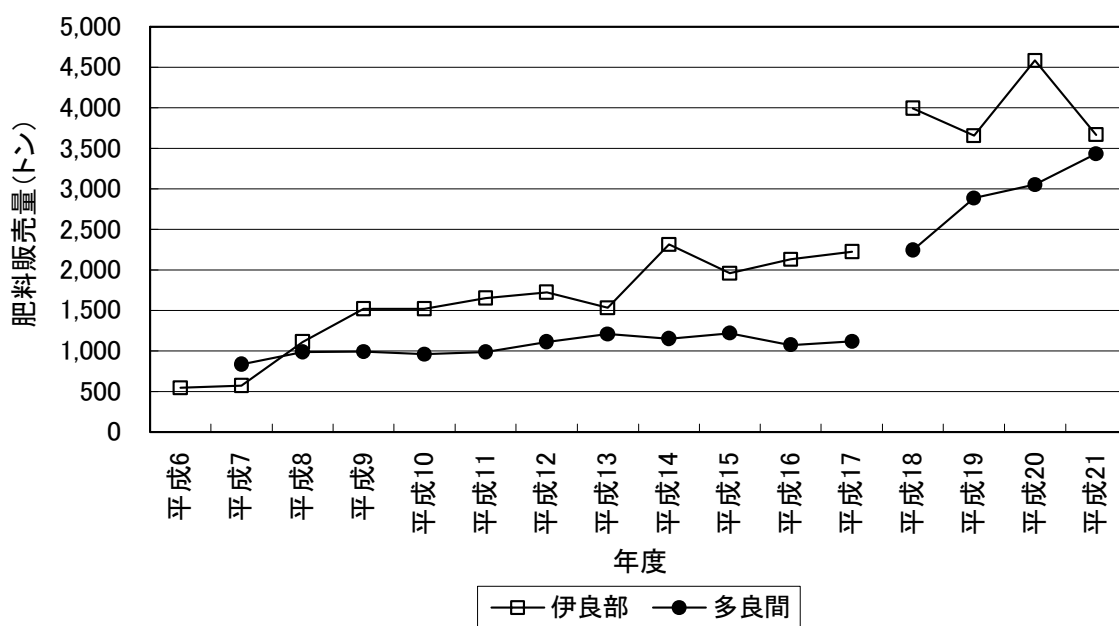


図 3-14 肥料販売量の推移 (離島部)

※平成 18 年度より、系統の販売量に商系販売量を加える。

資料：JA おきなわ宮古地区本部「購買供給品名別実績表」各年度版

宮古島市と多良間村の栽培・作付面積 (表 3-2 の栽培・作付面積合計から緑肥作物面積を除いた値) 当りの各種肥料販売量を図 3-15 に示した。これによると多良間村は宮古島市に比べ、2 倍以上の値となり、栽培・作付面積当りの販売量が宮古島市より多いことが伺える。

また、宮古島市と多良間村のどちらにおいても、前年に比べて有機肥料の占める割合は増えているが、緩効性肥料はほとんど使用されていない。

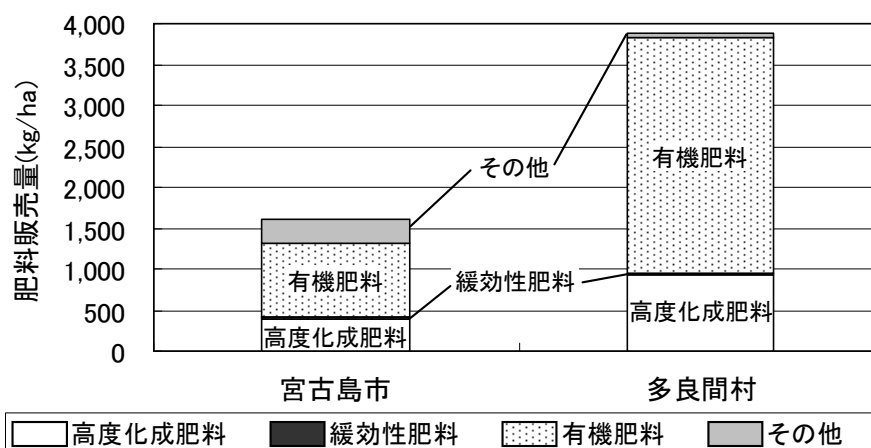


図 3-15 平成 21 年度 栽培・作付面積当りの各種肥料販売量 (宮古島市・多良間村)

資料：JA おきなわ宮古地区本部「平成 21 年度購買供給品名別実績表」

また、宮古島市では、バイオマスタウン構想の一環として、上野に宮古島市資源リサイクルセンターを整備し、平成 18 年度から稼働している。宮古島市資源リサイクルセンターでは、家畜糞尿、生ゴミ、剪定枝などを堆肥化している。表 3-9 に平成 22 年度の堆肥の原料及び製品の入出荷の実績を示した。

表 3-9 平成 22 年度 宮古島市資源リサイクルセンターにおける原料・製品の入出荷実績

| 【入荷重量】 | | | | | | | | | | | | | | (単位:トン) |
|---------------|-----------------|-------------|--------|--------|--------|-------|--------|--------|--------|--------|-------------|--------|--------|----------|
| 原料種別 | | 平成22年 4月 | 5月 | 6月 | 7月 | 8月 | 9月 | 10月 | 11月 | 12月 | 平成23年 1月 | 2月 | 3月 | 合計 |
| 牛糞 | JA野田 | 77.02 | 129.07 | 106.85 | 125.66 | 79.41 | 146.38 | 115.31 | 105.31 | 129.64 | 81.77 | 81.07 | 85.74 | 1,263.23 |
| | セリ市場 | - | - | 33.00 | 52.93 | 3.97 | 28.74 | 29.80 | - | 47.34 | 12.83 | - | - | 208.61 |
| | 下地智牛舎 | - | - | - | - | - | - | - | - | - | - | - | - | 0 |
| | 下地畜産 | - | - | - | - | - | - | 40.48 | 12.60 | 29.94 | 63.12 | 36.47 | 18.55 | 201.16 |
| | 不特定牛舎 | 19.49 | 12.64 | 26.09 | 96.89 | 15.15 | 37.27 | 23.76 | 72.96 | 78.52 | 76.97 | 45.94 | 26.33 | 532.01 |
| 鶏糞 | | 39.06 | 43.39 | 51.34 | 50.19 | 59.30 | 41.04 | 45.91 | 41.25 | 47.24 | 62.05 | 44.54 | 85.09 | 610.40 |
| 生ごみ(食肉センター) | | - | - | - | - | - | - | - | 0.26 | 1.00 | 0.39 | 0.45 | 0.51 | 2.61 |
| 生ごみ(市収集業者) | | 21.04 | 20.88 | 22.33 | 26.82 | 26.97 | 21.66 | 18.64 | 17.09 | 17.21 | 17.85 | 16.77 | 18.31 | 245.57 |
| 剪定枝 | 一般搬入 | 39.86 | 60.58 | 79.95 | 69.16 | 65.68 | 104.39 | 55.97 | 108.46 | 69.98 | 51.43 | 95.47 | 69.53 | 870.46 |
| | 市公共施設・ボランティア等 | 14.73 | 31.09 | 22.34 | 31.26 | 53.41 | 70.41 | 24.94 | 44.21 | 45.43 | 43.77 | 48.78 | 39.55 | 469.92 |
| | 市委託剪定枝収集業者 | 49.21 | 52.46 | 65.36 | 48.71 | 65.23 | 92.21 | 59.97 | 57.97 | 60.55 | 24.59 | 26.06 | 40.59 | 642.91 |
| 製糖工場 農産廃棄物 | バカス(宮糖) | - | 914.94 | 163.14 | - | - | - | - | - | - | 135.88 | 320.49 | 276.26 | 1,810.71 |
| | ケーキ(宮糖) | - | - | - | - | - | - | - | - | - | 642.25 | 700.91 | 496.23 | 1,839.39 |
| | バカス(沖糖) | - | - | - | - | - | - | - | - | - | - | - | - | 0 |
| | ケーキ・灰・トラッシュ(沖糖) | - | - | - | - | - | 918.07 | - | - | - | - | - | - | 918.07 |
| 酒カス(多良川) | | - | - | - | - | 6.95 | 7.54 | 10.62 | 11.21 | 12.15 | 5.43 | 7.80 | 8.94 | 70.64 |

| 【出荷重量】 | | | | | | | | | | | | | | (単位:トン) |
|-----------------------|-------|--------------|--------------|-----------------|--------------|---------------|--------------|--------------|--------------|--------------|--------------|--------------|--------------|-----------------|
| 製品種別 | | 平成22年 4月 | 5月 | 6月 | 7月 | 8月 | 9月 | 10月 | 11月 | 12月 | 平成23年 1月 | 2月 | 3月 | 合計 |
| 製品 宮古島1号 (牛糞堆肥) | バラ | 25.41 | 159.28 | 23.68 | 170.72 | 253.28 | 122.27 | 23.16 | 25.79 | 139.24 | 17.77 | 86.94 | 102.84 | 1,150.38 |
| | 袋詰 | 9.50 633袋 | 3.21 214袋 | 15.53 1,035袋 | 6.11 407袋 | 10.88 725袋 | 9.05 603袋 | 4.71 314袋 | 4.44 296袋 | 0.57 38袋 | 0.00 0袋 | 1.13 75袋 | 3.18 212袋 | 68.28 4,552袋 |
| 製品 宮古島2号 (鶏糞堆肥) | バラ | 70.23 | 180.75 | 166.72 | 134.31 | 17.39 | 229.85 | 2.76 | 3.56 | 318.17 | 3.05 | 0.72 | 144.23 | 1,271.74 |
| | 袋詰 | 1.67 111袋 | 0.51 32袋 | 4.35 290袋 | 0.92 61袋 | 3.42 228袋 | 1.71 114袋 | 5.49 366袋 | 2.15 143袋 | 3.83 255袋 | 4.44 196袋 | 2.97 198袋 | 0.65 43袋 | 32.09 2,037袋 |
| バカス出庫 | JA野田 | 20.71 | 54.58 | 55.49 | 65.22 | 44.97 | 68.66 | 52.56 | 49.08 | 43.30 | 23.37 | 26.09 | 26.76 | 530.79 |
| | セリ市場 | 7.90 | - | 21.14 | 24.78 | 13.55 | 20.35 | 18.47 | 19.88 | 14.12 | 3.73 | 11.38 | 4.25 | 159.55 |
| | 下地智牛舎 | - | 2.97 | - | - | - | - | - | - | - | - | - | - | 2.97 |
| | 不特定牛舎 | 0.70 | - | 1.24 | 5.82 | 3.10 | - | 1.56 | 1.69 | 1.43 | 0.79 | 4.00 | - | 20.33 |

※「-」は数値なし。

資料：宮古島市資源リサイクルセンター

(3) 肥料由来の窒素量

JA おきなわ資材部提供資料や社団法人農山漁村文化協会発行の「肥料便覧 第6版」などにより、肥料銘柄ごとに可能な限り窒素含有率を調べ、明らかでないものについては類似肥料より類推した。

肥料銘柄ごとの販売量に窒素含有率を乗じ、各種肥料による窒素供給量を集計して前出の表3-8に示した。なお、この表から宮古圏域で供給されている化学肥料及び有機肥料の平均窒素含有率は、化学肥料で約16%、有機肥料で約2%と算定される。

宮古圏域の平成21年度の肥料による窒素供給量は約1,315.1トンであり、そのうち化成肥料の窒素が823.2トンと約63%を占め、その大半は窒素含有率の高い高度化成肥料が占めている。一方、有機肥料は平成21年度の肥料販売量に占める比率は50%以上を占めるが、窒素としては全体の約16%を供給しているに過ぎない。

宮古本島部の各種肥料による窒素供給量の推移を図3-16に示した。全体の窒素供給量は、調査開始以降、平成10年度までは減少傾向にあったが、11年度からは増加傾向にある。平成17年度まで無機肥料をすべて化学肥料としていたが、18年度以降、無機肥料を化学肥料とその他の無機肥料に分けたため、18年度からその他項目として追加した。なお、平成21年度の全合計は897.9トンとなっている。

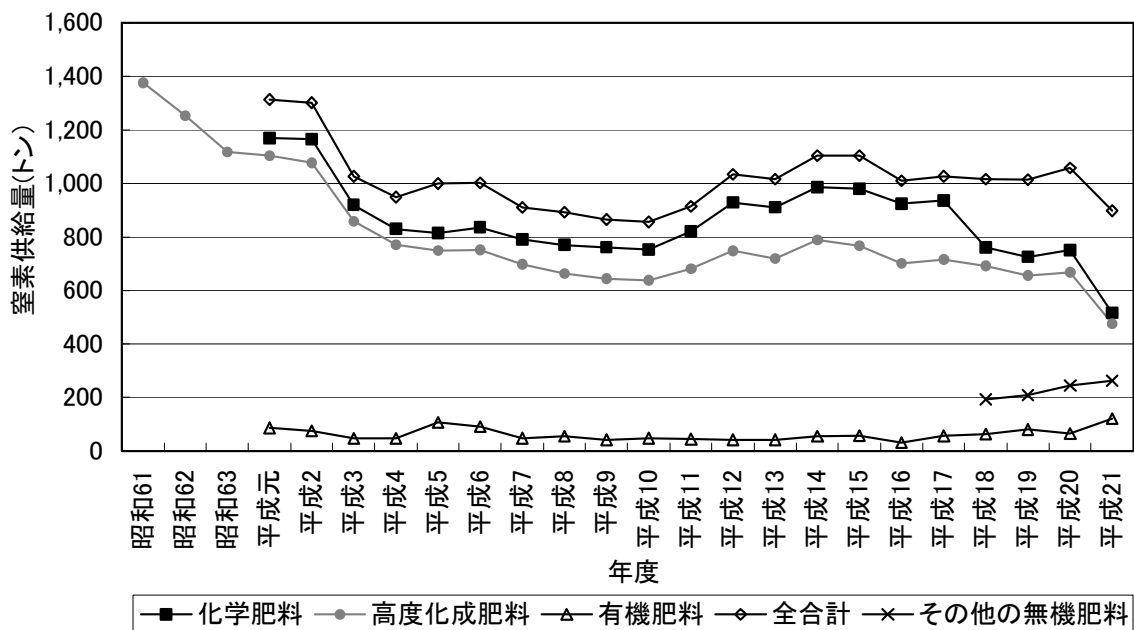


図3-16 各種肥料による窒素供給量の推移 (宮古本島部)

※平成18年度以降は17年度までと肥料分類が異なるため、化学肥料の値が減少している。

また、全合計とは、表3-8の化学肥料、その他の無機肥料、有機肥料、その他の肥料の合計である。

資料：JA おきなわ宮古地区本部「購買供給品名別実績表」各年度版

離島部の肥料による窒素供給量の推移を図 3-17 に示した。多良間村は、ほぼ横ばいで推移していたが、平成 21 年度は前年度から 73.8 トン減少し 165.2 トンであった。

伊良部島は微増傾向にあったが、平成 21 年度は、前年度から 109.8 トン減少し 252.1 トンであった。

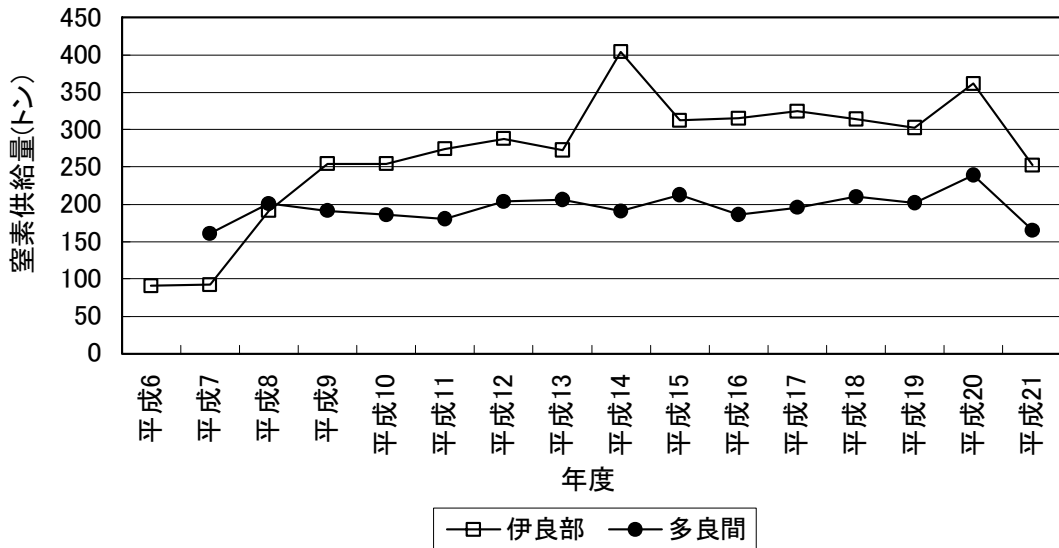


図 3-17 肥料による窒素供給量の推移 (離島部)

資料：JA おきなわ宮古地区本部「購買供給品名別実績表」各年度版

各地域の栽培・作付面積当りの窒素供給量を図 3-18 に示した。

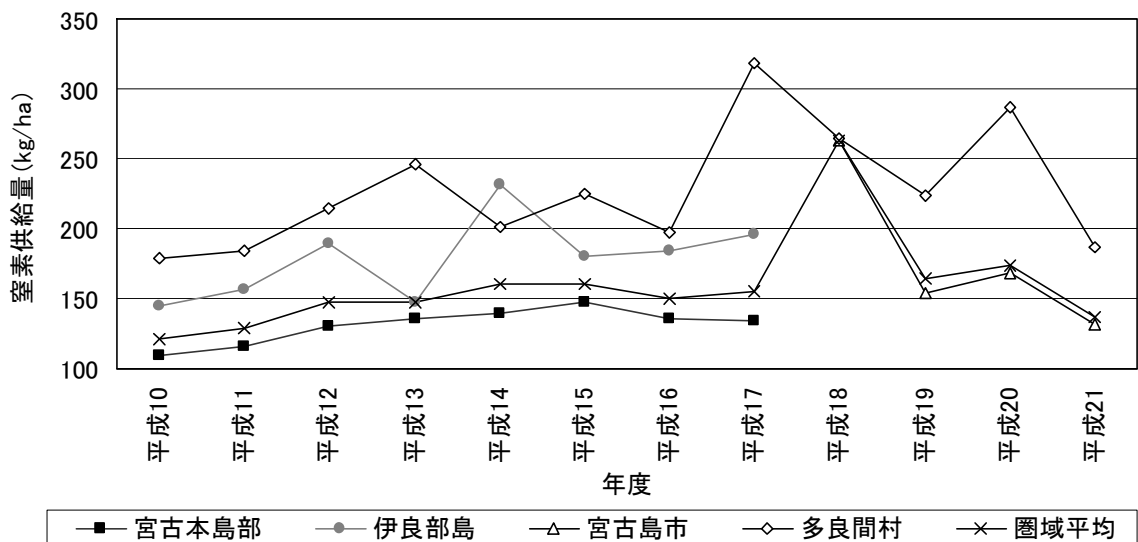


図 3-18 栽培・作付面積当りの窒素供給量の推移

資料：沖縄県宮古農林水産振興センター編「宮古の農林水産業」平成 23 年 1 月、
JA おきなわ宮古地区本部「平成 21 年度購買供給品名別実績表」

さらに、肥料による窒素供給量を各地域の総土地面積で除し、土地面積当りの肥料による窒素供給量を求め、図 3-19 に示した。

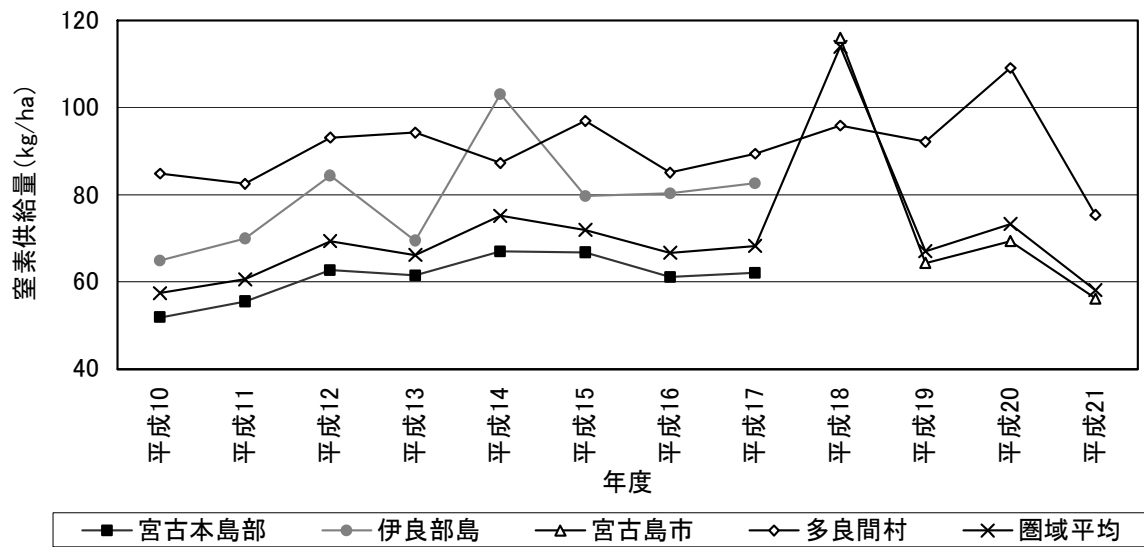


図 3-19 土地面積当りの肥料による窒素供給量

資料：沖縄県宮古農林水産振興センター編「宮古の農林水産業」平成 23 年 1 月、
JA おきなわ宮古地区本部「平成 21 年度購買供給品名別実績表」

5. 農薬の供給状況

(1) 農薬の種類と供給量

宮古圏域で平成 21 年度に供給された農薬の品名・品目数は約 260 であった。

農薬の分類法にはいくつかあるが、ここでは用途別に、殺虫剤、殺菌剤、除草剤、植物生育調整剤、殺そ剤、その他の農薬に区分した。これらはさらに成分などによって区分される。例えば、殺虫剤は、有機リン剤、カーバメート剤、合成ピレスロイド剤、殺ダニ剤、殺線虫剤、昆虫成長抑制剤、天然殺虫剤などといった具合である。また、その他の農薬には展着剤がある。なお、区分不明の農薬はその他に含めた。

農薬の名称は、一般に商品名で表現されるが、商品名が異なっても主要成分が同一のものもある。例えば、エカチンTD粒剤とダイシストン粒剤は主成分がエチルチオメトン（有機リン剤）である。また、2 種以上の主成分を混合したものも多数ある。例えば、スミバッサは、スミチオンの主成分 MEP：ジメチルチオホスフェート：別称フェニトロチオン（有機リン剤）とバッサの主成分 BPMC：2-セコンダリブチルメチル-N-メチルカーバメート（カーバメート剤）の混合剤である。

農薬の形状は、乳剤などの液状のもの、粉状の粉剤、粒状の粒剤や細粒剤などがある。また、一般には名称末尾に容量も記載されている。

表 3-10 には、JA おきなわ宮古地区本部より提供された資料により、宮古島本島部、伊良部島及び多良間村の農薬製品販売量を示した。液状のものは比重 1.0 とみなして重量換算した。平成 21 年度は宮古本島部で約 436 トン、伊良部島で約 180 トン、多良間村で約 36 トン、宮古圏域で約 652 トンの農薬製品が供給された。

表 3-10 平成 21 年度 農薬製品販売量

| 区分 | (単位:kg) | | | |
|-----------|---------|---------|--------|---------|
| | 宮古本島部 | 伊良部島 | 多良間村 | 合計 |
| 殺虫剤 | 363,634 | 166,325 | 32,832 | 562,791 |
| （有機リン剤） | 241,043 | 124,594 | 21,267 | 386,904 |
| （カーバメート剤） | 21,643 | 13,322 | 749 | 35,714 |
| （その他の殺虫剤） | 100,948 | 28,409 | 10,816 | 140,173 |
| 殺菌剤 | 30,041 | 7,799 | 131 | 37,971 |
| 除草剤 | 8,981 | 3,299 | 1,476 | 13,756 |
| 植物生育調整剤 | 18,673 | 250 | 1,330 | 20,253 |
| 殺そ剤 | 12,687 | 1,774 | 366 | 14,826 |
| その他 | 1,567 | 571 | 29 | 2,167 |
| 合計 | 435,583 | 180,018 | 36,164 | 651,765 |

資料：JA おきなわ宮古地区本部「平成 21 年度購買供給品名別実績表」

表 3-11①～②には宮古本島部における農薬製品量（販売量）を平成 5 年度から 21 年度にかけて年度ごとに集計したものを示した。粉剤や粒剤などは有効成分濃度が数%であるのに対し、希釈して使用する乳剤や水和剤などは数十%の有効成分を含むため、環境への負荷という観点からは、製品としての重量よりも有効成分量について注目すべきである。したがって同表中には、各農薬製品の製品量（販売量）に有効成分濃度を乗じ、有効成分ごとに供給量を集計したものを有効成分量として示した。

なお、区分不明な農薬製品は有効成分濃度が未調査なものも若干あり、これは全体の合計には含めていない。また、平成 17 年度より集計方法の見直しを行った。そのため平成 16 年度以前と比較し、その増減を単純には評価できないが、参考までに、図 3-20～27 のグラフでは 16 年度以前と比較した評価を加えている。

農薬の中で製品量（販売量）が最も多いのは有機リン系の殺虫剤で、平成 21 年度では、有効成分量で約 14.3 トンが供給された。次いで植物生育調整剤が約 12.8 トン、殺菌剤が約 10.8 トン、除草剤が約 3.7 トンとなる。

表 3-11① 各年度の主要農薬製品量及び有効成分量 (宮古本島部)

(単位: kg)

| 区分／ 主要成分 | 主な製品名 | 毒性 種別 | 主な対象用途 備考 | 平成5年度 | | 平成6年度 | | 平成7年度 | | 平成8年度 | | 平成9年度 | | 平成10年度 | | 平成11年度 | |
|-------------|-------------------|----------|--------------|---------|--------|---------|--------|---------|--------|---------|--------|---------|--------|---------|--------|---------|--------|
| | | | | 製品量 | 有効成分量 | 製品量 | 有効成分量 | 製品量 | 有効成分量 | 製品量 | 有効成分量 | 製品量 | 有効成分量 | 製品量 | 有効成分量 | 製品量 | 有効成分量 |
| 殺虫剤 | | | | 524,331 | 42,866 | 491,012 | 40,826 | 473,094 | 42,253 | 459,864 | 38,523 | 410,692 | 33,582 | 398,159 | 32,280 | 446,585 | 34,373 |
| 有機リン剤 | | | | 289,908 | 23,298 | 298,668 | 23,882 | 283,213 | 22,946 | 290,889 | 22,946 | 273,509 | 20,833 | 289,107 | 20,790 | 289,822 | 22,036 |
| エチルチオメト | エカチンTD、ダイシストン | 劇物 | B 汎用的 | 240,120 | 12,006 | 246,099 | 12,305 | 235,734 | 11,787 | 255,615 | 12,781 | 243,042 | 12,152 | 256,710 | 12,836 | 254,682 | 12,734 |
| MEP | スミチオン、スミバツサ | 普通物 | B 果実樹木用 | 144,306 | 8,215 | 110,172 | 7,154 | 107,273 | 8,773 | 94,464 | 8,371 | 68,139 | 6,551 | 51,792 | 5,308 | 100,489 | 5,842 |
| リンチオホス | トクチオン | 普通物 | B 繭虫アトウカネ | 10,839 | 4,223 | 10,516 | 4,223 | 13,801 | 4,179 | 17,019 | 4,610 | 15,327 | 3,847 | 18,909 | 3,769 | 20,588 | 4,202 |
| イソキサチオン | カルホス | 劇物 | B アトウカネ幼虫など | 7,209 | 1,856 | 6,175 | 1,522 | 4,824 | 1,420 | 5,622 | 1,722 | 3,646 | 1,496 | 3,598 | 1,237 | 3,541 | 1,471 |
| MPP | バイゼット | 劇物 | B アトウカネ幼虫など | 21,248 | 2,286 | 21,070 | 2,477 | 15,936 | 2,210 | 2,449 | 958 | 2,021 | 930 | 2,075 | 982 | 4,074 | 2,004 |
| DEP | ディブトレックス、ネキルトン | 劇物 | B 汎用的 | 413 | 413 | 209 | 315 | 242 | 356 | 824 | 382 | 146 | 30 | 142 | 31 | 152 | 33 |
| アセフェート | オルトラ | 普通物 | A ハウス野菜用 | 4,480 | 404 | 4,966 | 455 | 6,777 | 598 | 4,129 | 378 | 4,680 | 312 | 3,913 | 243 | 3,787 | 268 |
| ダイアジノン | ダイアジノン | 劇物 | Bs | 770 | 76 | 394 | 53 | 1,414 | 110 | 1,268 | 275 | 339 | 29 | 232 | 13 | 241 | 20 |
| カーバメート剤 | | | | 219,864 | 15,416 | 179,108 | 13,006 | 174,738 | 15,403 | 154,102 | 14,296 | 122,074 | 10,911 | 96,321 | 8,968 | 144,436 | 10,468 |
| BPNC | バツサ、スミバツサ | 劇物 | Bs アトウカネ幼虫など | 141,370 | 3,668 | 106,196 | 2,838 | 103,785 | 3,499 | 91,632 | 3,386 | 64,840 | 2,398 | 49,123 | 1,908 | 98,552 | 2,622 |
| カルボスルフファン | アドバンテージ、ガゼット | 劇物 | Bs アトウカネ幼虫 | 72,096 | 3,605 | 66,648 | 3,332 | 59,922 | 2,996 | 53,970 | 2,688 | 49,110 | 2,439 | 41,712 | 2,055 | 40,305 | 1,987 |
| メソミル | ランネット | 劇物 | B ハウスアトウカネ | 2,621 | 1,179 | 3,197 | 1,439 | 3,308 | 1,489 | 2,255 | 1,015 | 2,108 | 949 | 1,967 | 885 | 1,775 | 799 |
| ベンフラカルブ | オンコル | 劇物 | Bs ハウス果実用など | 2,931 | 147 | 1,986 | 99 | 6,495 | 325 | 5,739 | 287 | 5,439 | 272 | 2,865 | 143 | 3,417 | 171 |
| その他の殺虫剤 | | | | 14,559 | 13,237 | | | 15,143 | | 14,873 | | 15,109 | | 12,730 | | 12,327 | |
| メタアルチロド | マイマイバレイト他 | 普通物 | A ナガガツカツムシ | 4,310 | 157 | 3,628 | 127 | 3,540 | 123 | 5,676 | 198 | 4,139 | 144 | 3,513 | 123 | 3,414 | 119 |
| ジクロロプロロベン | ネマクロベン、DD92、テロン92 | 普通物 | B 繭虫、ハウスムシなど | 3,820 | 3514 | 3,940 | 3073 | 3,853 | 3386 | 705 | 629 | 1,420 | 1,259 | 2,840 | 2,409 | 1,440 | 1,281 |
| 殺菌剤 | | | | 31,784 | 15,864 | 35,407 | 20,078 | 33,912 | 14,807 | 26,632 | 6,543 | 31,022 | 6,355 | 30,700 | 6,904 | 30,993 | 6,074 |
| クホルピクリン | | 劇物 | C カゴなど(土壌殺菌) | 12,755 | 12,627 | 16,329 | 16,131 | 11,640 | 11,075 | 4,171 | 4,075 | 2,231 | 2,074 | 2,724 | 2,108 | 2,268 | 2,117 |
| チオファネートメチル | | 普通物 | A 野菜、果樹用など | 814 | 441 | 817 | 497 | 857 | 513 | 815 | 547 | 899 | 595 | 683 | 380 | 879 | 548 |
| タジメット | | 劇物 | A カゴ殺菌用など | 880 | 862 | 1,725 | 1,691 | 1,705 | 1,671 | 558 | 547 | 1,565 | 1,534 | 2,790 | 2,734 | 1,755 | 1,720 |
| メタラキシル | | 普通物 | A カゴ殺菌用など | 14058 | 281 | 13,428 | 269 | 17,139 | 343 | 18891 | 378 | 22,647 | 453 | 22,310 | 472 | 22,649 | 463 |
| 殺菌殺菌混合剤 | | | | 0 | 0 | 0 | 0 | 0 | 0 | 0 | 0 | 0 | 0 | 0 | 0 | 0 | 0 |
| 除菌剤 | | | | 9,031 | 1,289 | 9,121 | 1,381 | 14,529 | 1,756 | 12,556 | 1,572 | 16,881 | 2,132 | 14,608 | 2,126 | 15,966 | 2,252 |
| グリホサート | ラウンドアップ他 | 普通物 | A 1～多年生雑草 | 1,393 | 570 | 1,386 | 567 | 1,242 | 509 | 1,180 | 483 | 1,460 | 598 | 1,956 | 802 | 1,534 | 629 |
| DCMU | DCMU、カーメックス | 普通物 | B 1年生雑草 | 3,509 | 318 | 2,993 | 302 | 5,585 | 477 | 4,756 | 429 | 5,958 | 598 | 4,802 | 578 | 5,530 | 792 |
| ジクワット | ブリグロックスL | 毒物 | A 1年生雑草 | 2,092 | 146 | 2,903 | 203 | 4,726 | 331 | 4,159 | 291 | 6,396 | 448 | 4,961 | 347 | 5,767 | 404 |
| パラボート | ブリグロックスL | 毒物 | A 1年生雑草 | 2,092 | 105 | 2,903 | 145 | 4,726 | 236 | 4,159 | 208 | 6,396 | 320 | 4,961 | 248 | 5,767 | 288 |
| フロマシル | ハイバーX | 普通物 | A 1～多年生雑草 | 1,673 | 127 | 1,486 | 111 | 1,970 | 142 | 1,471 | 95 | 1,579 | 108 | 1,306 | 82 | 1,189 | 76 |
| 植物生育調整剤 | | | | 18,008 | 9,512 | 19,325 | 9,511 | 21,401 | 11,786 | 17,471 | 9,759 | 15,986 | 9,075 | 13,518 | 7,773 | 18,059 | 10,188 |
| デシアルコール | コンダクト | 普通物 | A カゴ用 | 9,921 | 7,738 | 9,411 | 7,941 | 12,862 | 9,876 | 10,196 | 7,953 | 9,797 | 7,642 | 7,349 | 5,732 | 11,516 | 8,982 |
| MH-カリウム | OMH-K | 普通物 | A カゴ用 | 7,937 | 1,746 | 9,847 | 2,166 | 8,673 | 1,908 | 6,746 | 1,484 | 5,667 | 1,247 | 4,223 | 929 | 4,634 | 1,020 |
| 殺そ剤 | | | | 14,875 | 44 | 13,960 | 29 | 11,943 | 29 | 13,299 | 29 | 13,318 | 29 | 12,754 | 0.8 | 14,090 | 0.7 |
| その他・区分不明 | | | | 1,034 | | 978 | | 1,213 | | 1,389 | | 1,690 | | 1,335 | | 1,561 | |
| 合計 | | | | 599,063 | 69,174 | 569,804 | 71,525 | 556,092 | 70,831 | 531,211 | 56,425 | 489,589 | 51,174 | 471,075 | 49,083 | 527,254 | 52,838 |

※2種の有効成分が含まれる農薬について、平成17年度以降は、それぞれの成分を分けて集計しているが、平成16年度以前は、成分を分けて集計している。

そのため、平成16年度以前は、内訳が合計を上回る場合がある。

※表中の製品量とは販売量の事を示す。

資料: JA おきなわ宮古地区事業本部

表 3-11② 各年度の主要農薬製剤量及び有効成分量（宮古本島部）

（単位：kg）

| 区分/ 主要成分 | 平成12年度 | | 平成13年度 | | 平成14年度 | | 平成15年度 | | 平成16年度 | | 平成17年度 | | 平成18年度 | | 平成19年度 | | 平成20年度 | | 平成21年度 | |
|-------------|---------|--------|---------|--------|---------|--------|---------|--------|---------|--------|---------|----------|---------|--------|---------|--------|---------|--------|---------|--------|
| | 製品量 | 有効成分量 | 製品量 | 有効成分量 | 製品量 | 有効成分量 | 製品量 | 有効成分量 | 製品量 | 有効成分量 | 製品量 | 有効成分量 | 製品量 | 有効成分量 | 製品量 | 有効成分量 | 製品量 | 有効成分量 | 製品量 | 有効成分量 |
| 殺虫剤 | 383,257 | 34,265 | 424,891 | 34,139 | 416,772 | 35,899 | 493,443 | 40,281 | 396,403 | 30,396 | 464,524 | 35,640 | 453,665 | 36,380 | 375,946 | 25,920 | 385,733 | 23,877 | 363,694 | 19,497 |
| 有機リン剤 | 234,088 | 22,808 | 316,893 | 23,838 | 318,691 | 24,655 | 414,196 | 29,921 | 323,048 | 23,297 | 382,494 | 30,099 | 360,200 | 30,513 | 316,936 | 21,061 | 280,573 | 18,573 | 241,043 | 14,333 |
| エチルチオホスフェート | 178,947 | 8,947 | 224,760 | 11,238 | 227,838 | 11,392 | 314,040 | 15,702 | 254,562 | 12,728 | 278,259 | 13,913 | 248,229 | 12,411 | 242,367 | 12,118 | 212,271 | 10,614 | 102,669 | 5,133 |
| MOP | 83,358 | 6,127 | 71,060 | 6,715 | 78,188 | 7,820 | 56,514 | 6,802 | 49,975 | 5,382 | 35,755 | 7,102 | 35,006 | 4,888 | 15,275 | 2,252 | 18,299 | 2,353 | 17,140 | 3,611 |
| プロチオホスフェート | 35,287 | 7,248 | 68,946 | 6,008 | 74,014 | 7,305 | 85,826 | 9,469 | 54,981 | 5,758 | 54,751 | 5,016 | 55,406 | 7,091 | 44,078 | 3,348 | 39,631 | 3,068 | 36,562 | 2,366 |
| インキサチオン | 5,646 | 2,313 | 6,310 | 2,464 | 4,594 | 1,806 | 6,158 | 2,768 | 4,421 | 1,891 | 4,542 | 2,207 | 4,658 | 2,246 | 2,207 | 990 | 1,287 | 500 | 78,889 | 1,688 |
| MPP | 5,625 | 2,112 | 5,427 | 1,802 | 4,511 | 2,132 | 1,963 | 873 | 1,947 | 983 | 1,929 | 964 | 5,864 | 2,932 | 2,826 | 1,413 | 2,506 | 1,253 | 1,739 | 869 |
| DEP | 210 | 61 | 236 | 42 | 180 | 36 | 886 | 55 | 608 | 64 | 609 | 75 | 575 | 65 | 2,210 | 149 | 1,322 | 108 | 675 | 93 |
| アセフエート | 3,918 | 251 | 3,589 | 241 | 3,917 | 241 | 3,381 | 191 | 2,793 | 176 | 1,328 | 104 | 1,472 | 124 | 1,831 | 134 | 915 | 95 | 1,446 | 112 |
| ダイアジン | 625 | 87 | 132 | 38 | 62 | 25 | 206 | 25 | 282 | 20 | 4,357 | 252 | 7,943 | 273 | 5,135 | 191 | 3,365 | 127 | 1,102 | 58 |
| カーバメート剤 | 134,912 | 10,258 | 97,015 | 9,534 | 88,467 | 10,642 | 70,585 | 9,909 | 62,537 | 6,682 | 67,722 | 4,129 | 77,562 | 3,442 | 40,504 | 1,814 | 68,523 | 2,681 | 21,643 | 1,926 |
| BPNC | 80,392 | 2,388 | 64,369 | 2,404 | 75,333 | 3,026 | 55,438 | 2,822 | 47,277 | 1,900 | 32,709 | 2,633 | 34,355 | 2,011 | 14,982 | 926 | 17,991 | 981 | 16,972 | 1,627 |
| カルボスルファン | 49,359 | 2,418 | 30,303 | 1,515 | 54 | 2 | 14,859 | 743 | 15,195 | 759 | 30,198 | 11,444 | 35,271 | 1,138 | 20,925 | 678 | 46,899 | 1,506 | 3,033 | 100 |
| メソニル | 1,402 | 631 | 1,329 | 598 | 1,296 | 583 | 188 | 85 | 0 | 0 | 442 | 198 | 300 | 135 | 277 | 124 | 299 | 134 | 387 | 165 |
| ベンフラカルブ | 3,573 | 179 | 726 | 36 | 6 | 0 | 9 | 0 | 9 | 0 | 3278 | 131 | 6,305 | 126 | 3,324 | 66 | 2,174 | 44 | 14 | 1 |
| その他の殺虫剤 | 14,257 | | 10,983 | | 9,613 | | 8,661 | | 10,818 | | 14,308 | 1412,684 | 15,903 | 2,426 | 17,906 | 2,644 | 36,637 | 2,623 | 100,948 | 3,238 |
| メタアルチロド | 6,000 | 209 | 4,154 | 144 | 3,419 | 116 | 3,372 | 114 | 3,930 | 135 | 4,826 | 196 | 4,470 | 153 | 2,599 | 88 | 2,139 | 72 | 2,410 | 120 |
| ジクロロプロペン | 787 | 682 | 373 | 341 | 260 | 239 | 527 | 412 | 267 | 200 | 60 | 55 | 228 | 206 | 388 | 354 | 200 | 184 | 320 | 294 |
| 殺菌剤 | 31,265 | 5,365 | 32,071 | 4,704 | 33,400 | 6,360 | 32,082 | 6,627 | 28,717 | 7,452 | 29,768 | 8,251 | 32,077 | 8,745 | 29,892 | 11,639 | 31,143 | 12,197 | 30,041 | 10,764 |
| クロルピクリン | 1,044 | 912 | 1,439 | 1,418 | 1,989 | 1,969 | 1,937 | 1,708 | 3,045 | 2,883 | 4,264 | 4,234 | 4,181 | 4,141 | 7,774 | 7,707 | 7,927 | 7,881 | 6,970 | 6,929 |
| チオアネートメチル | 751 | 508 | 791 | 503 | 767 | 487 | 602 | 383 | 391 | 251 | 146 | 67 | 140 | 54 | 159 | 55 | 224 | 71 | 200 | 76 |
| タノメット | 2,095 | 2,053 | 645 | 632 | 1,495 | 1,465 | 2,260 | 2,215 | 2,025 | 1,985 | 910 | 892 | 1,405 | 1,377 | 940 | 921 | 960 | 941 | 660 | 647 |
| メタラキシル | 23,726 | 481 | 24,895 | 512 | 24,258 | 485 | 49 | 5 | 3 | 0 | 18,747 | 376 | 20,476 | 410 | 15,291 | 308 | 15,340 | 308 | 16,394 | 335 |
| 殺菌殺菌混合剤 | 0 | 0 | 0 | 0 | 0 | 0 | 0 | 0 | 0 | 0 | 0 | 0 | 0 | 0 | 0 | 0 | 0 | 0 | 0 | 0 |
| 除草剤 | 13,418 | 1,781 | 8,280 | 1,124 | 6,856 | 1,148 | 6,392 | 676 | 6,189 | 940 | 5,509 | 2,001 | 6,606 | 2,584 | 7,821 | 3,065 | 9,501 | 3,911 | 8,981 | 3,725 |
| グリホサート | 984 | 393 | 473 | 188 | 219 | 89 | 191 | 77 | 266 | 109 | 495 | 203 | 1,055 | 433 | 1,182 | 485 | 1,195 | 498 | 1,121 | 475 |
| DCMU | 3,435 | 664 | 2,391 | 495 | 2,771 | 615 | 1,827 | 271 | 1,692 | 225 | 951 | 729 | 901 | 707 | 744 | 584 | 693 | 544 | 560 | 440 |
| ジアラクト | 4,890 | 342 | 2,682 | 188 | 1,909 | 134 | 1,534 | 107 | 1,360 | 95 | 806 | 113 | 601 | 42 | 655 | 46 | 520 | 36 | 496 | 69 |
| ハラコート | 4,890 | 245 | 2,682 | 134 | 1,909 | 95 | 1,534 | 107 | 1,360 | 95 | 806 | 81 | 601 | 30 | 655 | 33 | 520 | 26 | 496 | 50 |
| フロマニル | 986 | 57 | 640 | 33 | 445 | 23 | 232 | 21 | 227 | 11 | 203 | 10 | 197 | 11 | 219 | 11 | 193 | 10 | 186 | 9 |
| 植物生着調整剤 | 16,993 | 10,212 | 18,141 | 11,681 | 15,834 | 10,053 | 28,281 | 17,245 | 21,694 | 12,756 | 16,638 | 9,647 | 17,074 | 9,870 | 20,413 | 11,837 | 17,459 | 9,889 | 18,673 | 12,752 |
| デシルアルコール | 12,468 | 9,725 | 14,396 | 11,229 | 12,760 | 9,953 | 21,649 | 16,866 | 16,078 | 12,541 | 11,533 | 9,039 | 11,666 | 8,907 | 14,983 | 11,156 | 12,731 | 9,268 | 14,891 | 12,164 |
| MH-カリウム | 1,729 | 380 | 1,352 | 297 | 0 | 0 | 712 | 157 | 0 | 0 | 0 | 0 | 0 | 0 | 0 | 0 | 0 | 0 | 0 | 0 |
| 殺そ剤 | 14,769 | 0.8 | 12,169 | 0.6 | 12,093 | 0.6 | 10,627 | 0.5 | 11,684 | 0.6 | 12,353 | 1.1 | 10,168 | 1 | 11,469 | 1 | 12,617 | 1 | 12,687 | 1 |
| その他・区分不明 | 1,710 | | 1,418 | | 1,598 | | 1,243 | | 1,274 | | 1,675 | | 1,392 | | 971 | | 1,160 | | 1,567 | |
| 合計 | 461,412 | 51,624 | 496,969 | 52,328 | 486,562 | 54,279 | 572,067 | 65,478 | 465,982 | 52,182 | 530,466 | 55,540 | 520,984 | 57,380 | 445,911 | 52,061 | 457,612 | 49,885 | 435,583 | 46,739 |

※2種の有効成分が含まれる農薬について、平成17年度以降は、それぞれの成分を分けて集計しているが、平成16年度以前は、成分を分けて集計している。

そのため、平成16年度以前は、内訳が合計を上回る場合がある。

※表中の製品量とは販売量の事を示す。

資料：JAおきなわ宮古地区事業本部

宮古本島部の各年度の農薬有効成分量を図 3-20 に示した。合計の有効成分量は、平成 7 年度以降減少し、11 年度からは 50 トン前後で横ばい傾向にあったが、15 年度は 65 トンを超えている。平成 21 年度は 5 年度以降で最も少ない約 46.7 トンであった。

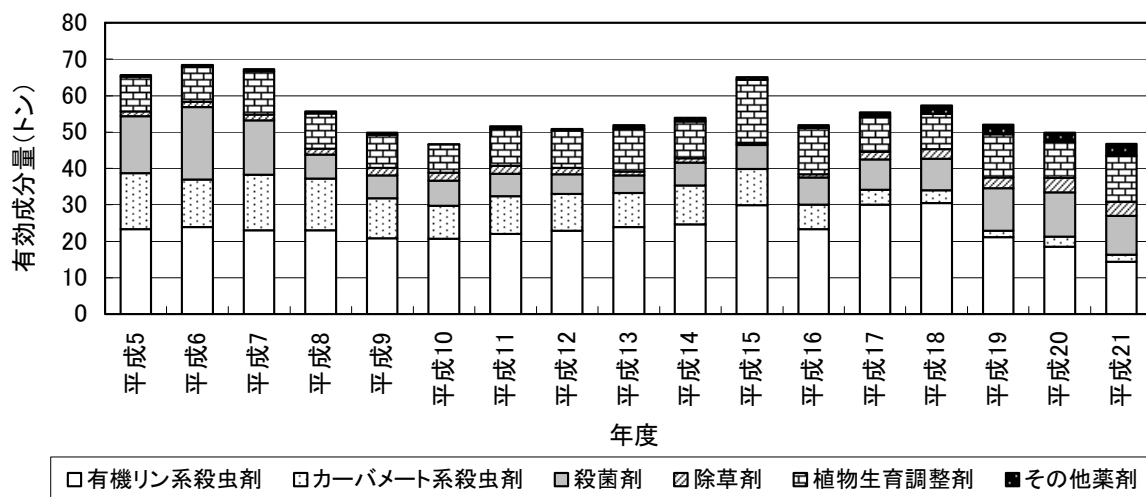


図 3-20 農薬有効成分量の推移 (宮古本島部)

資料：JA おきなわ宮古地区本部「購買供給品名別実績表」各年度版

これを各年度の栽培・作付面積 (表 3-2 の栽培・作付面積合計から緑肥作物面積を除いた値) で除すと、図 3-21 に示すように、栽培・作付面積当りの農薬使用量は平成 7 年度から 10 年度にかけて大幅に減少した。平成 11 年度以降は、15 年度を除き、横ばいから減少傾向にあり、21 年度は 5 年度以降で最も少ない 5.34kg/ha となった。

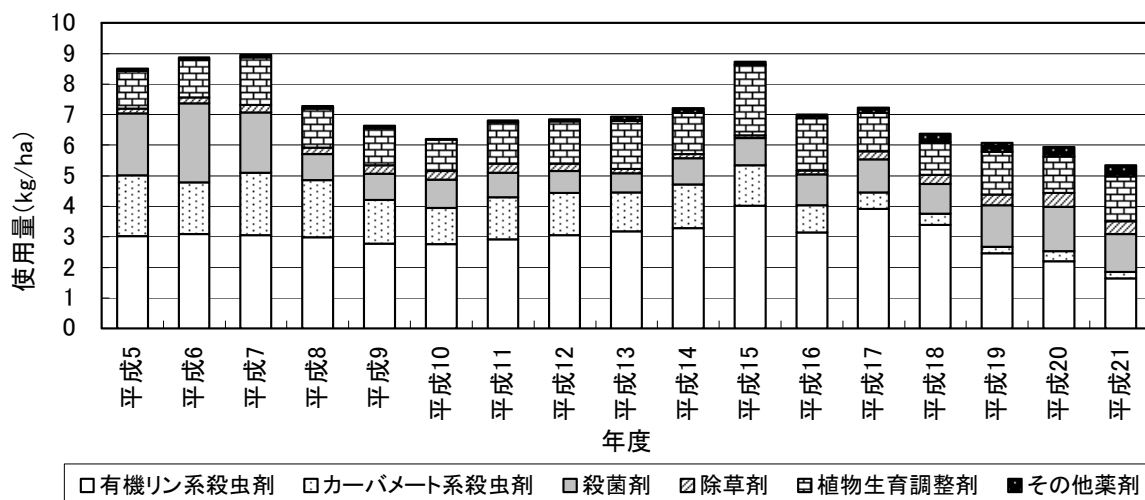


図 3-21 栽培・作付面積当りの農薬使用量の推移 (宮古本島部)

資料：JA おきなわ宮古地区本部「購買供給品名別実績表」各年度版

図 3-22～27 に各種農薬の主要な有効成分ごとの供給量の推移を示した。

有機リン系殺虫剤は、近年減少傾向にある。

有機リン系殺虫剤では、エチルチオメトン（エカチン TD など）の供給量は最も比率が高いが、平成 21 年度は約 5.1 トンと前年の約半分となった。

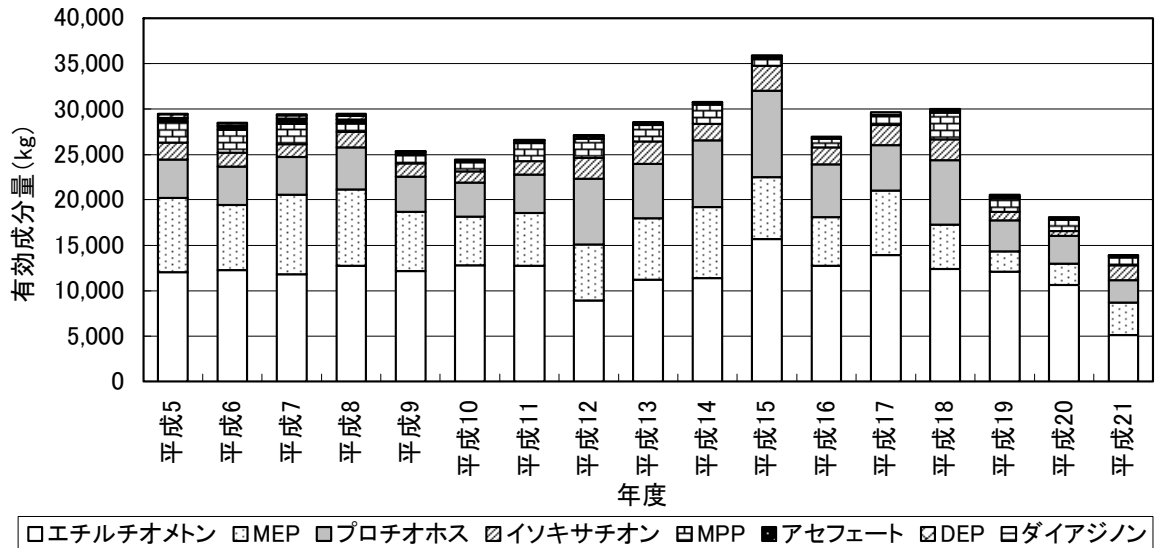


図3-22 有機リン系殺虫剤有効成分量の推移 (宮古本島部)

資料：JA おきなわ宮古地区本部「購買供給品名別実績表」各年度版

カーバメート系殺虫剤は、全体に減少傾向にある。

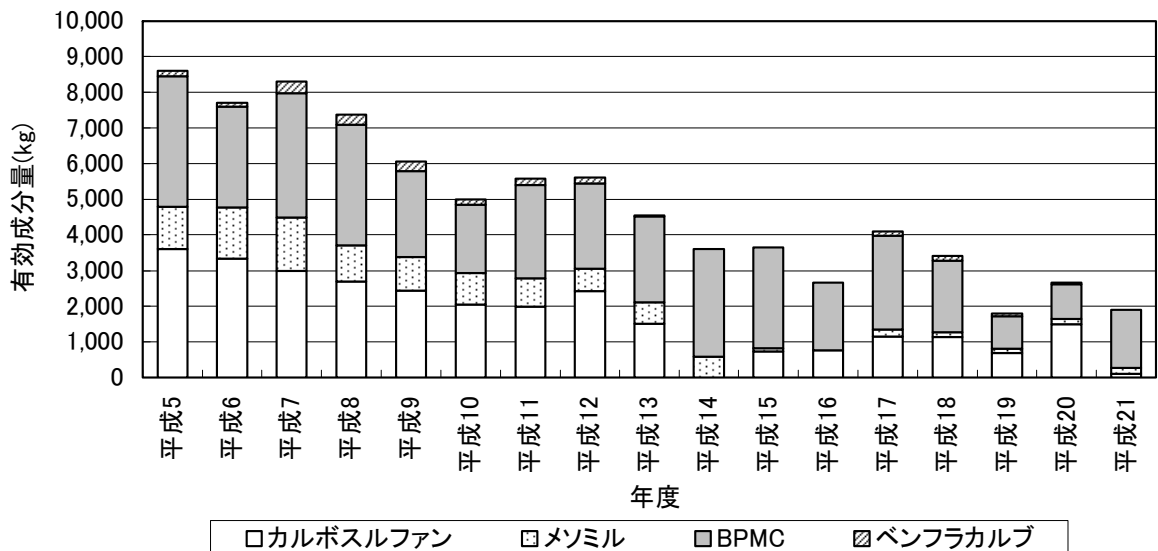


図3-23 カーバメート系殺虫剤有効成分量の推移 (宮古本島部)

資料：JA おきなわ宮古地区本部「購買供給品名別実績表」各年度版

有機リン系及びカーバメート系のいずれにも属さず、環境基準で規制されているジクロロプロペン（ジクロロプロペン）の供給量は、年々減少傾向にあるが、平成13年度以降はほぼ横ばいである。

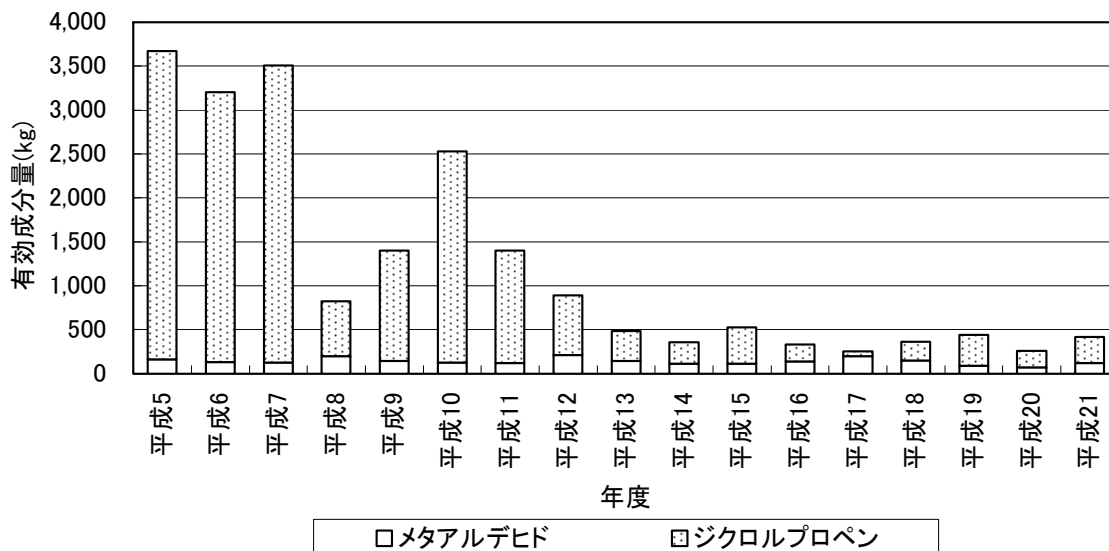


図3-24 有機リン系及びカーバメート系以外の殺虫剤有効成分量の推移 (宮古本島部)

資料：JA おきなわ宮古地区本部「購買供給品名別実績表」各年度版

殺菌剤は、土壌くん蒸剤であるクロルピクリンの供給量の変化が著しく、16 トンもの供給があった平成6年度をピークとして急減した。平成17年度以降、クロルピクリンの成分量が多くなっているのは、集計方法が変わったためである。

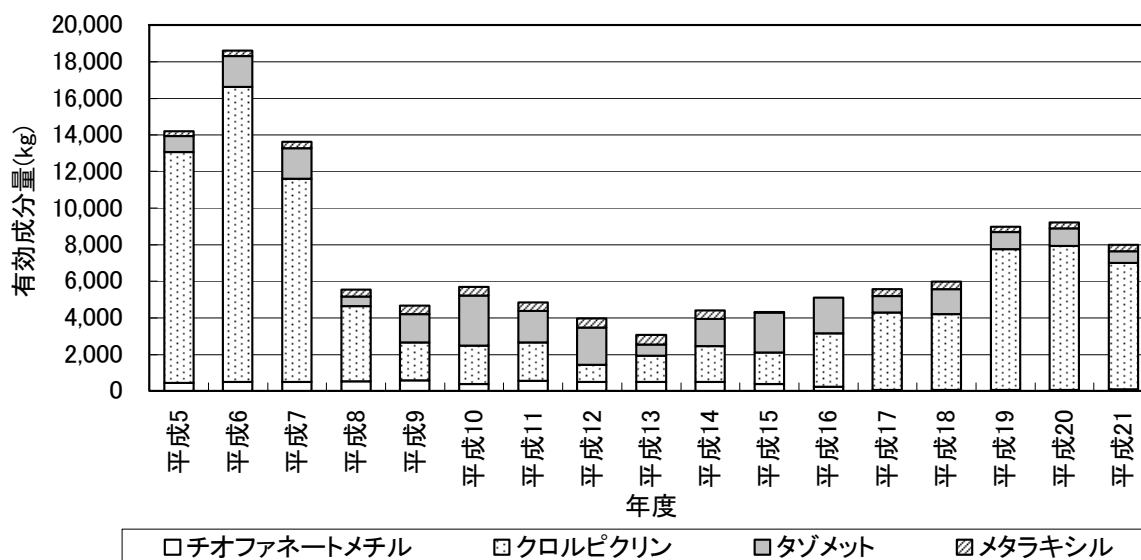


図3-25 殺菌剤有効成分量の推移 (宮古本島部)

資料：JA おきなわ宮古地区本部「購買供給品名別実績表」各年度版

除草剤は、平成 11 年度まで増加傾向にあったが、以降減少し続け 16 年度には、ピーク時の 25%弱にまで減少した。一方、平成 17 年度以降は、DCMU 剤、グリホサート剤の販売量増加により増加しているが集計法の違いによるものと考えられる。

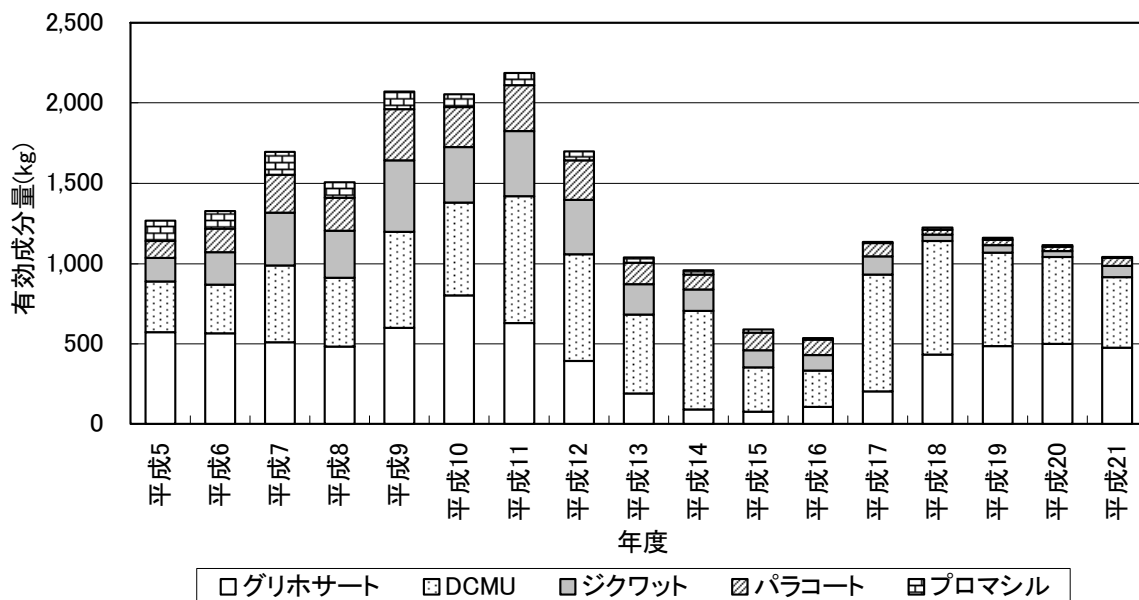


図3-26 除草剤有効成分量の推移 (宮古本島部)

資料：JA おきなわ宮古地区本部「購買供給品名別実績表」各年度版

植物生育調整剤の供給量は、平成 15 年度が突出して高いが、その他は増減を繰り返し、ほぼ横ばい傾向にあり、21 年度は 12,164 トンであった。

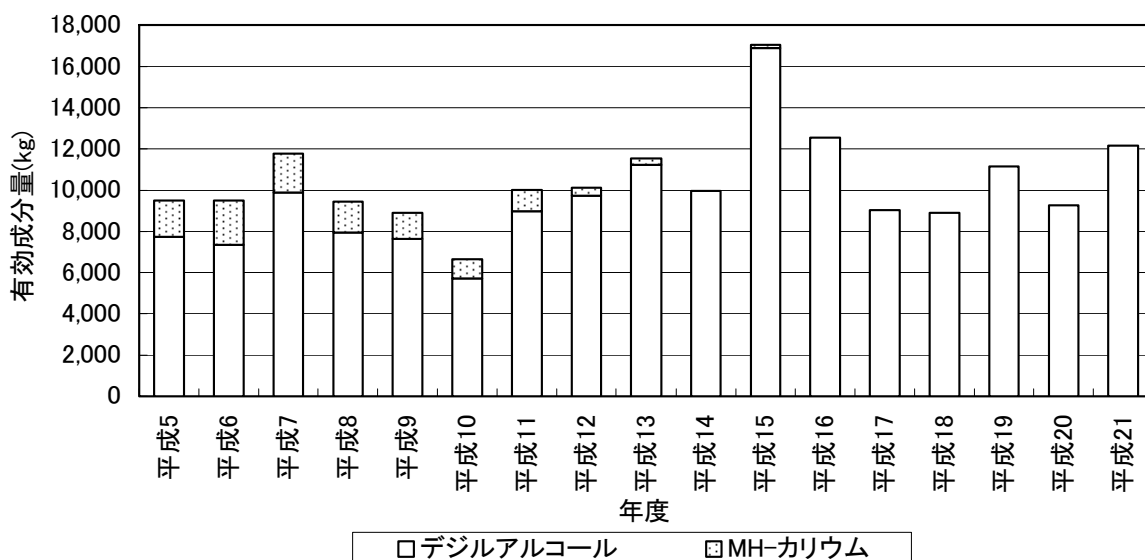


図3-27 植物生育調整剤有効成分量の推移 (宮古本島部)

資料：JA おきなわ宮古地区本部「購買供給品名別実績表」各年度版

(2) 農薬の安全使用基準について

①安全使用基準と適正使用基準

現在の農薬登録は、農業生産の安定、国民の健康維持、生活環境の観点から、農林水産省、環境省、厚生労働省が協力して行い、安全性の評価を最重点にしている。この目的のために食品衛生法（第7条）にもとづく食品、添加物の規格基準（昭和34年厚生省告示第370号）に規定されている食品に残留する農薬に係わる食品規格（残留農薬基準）が、順次設定されている。農薬の使用にあたっては、これらの基準に適合するように、農林水産省が農薬の種類剤型別、作物別に使用時期（収穫前使用禁止期間を含む）、使用回数、使用法などについて定めており、これを農薬の安全使用基準とよぶ。

食品衛生法により残留農薬基準の定まっていないものは、環境省の告示による登録保留基準に対応して、農林水産省が使用方法を定めるしくみになっている。この場合は適正使用基準とよぶ。使用にあたっては、これらの使用基準にもとづいて、安全使用に心がけなければならない。

②人畜毒性の指定基準

農薬は農作物を加害する害虫、病原菌を防除するものであるから人畜に対しても大なり小なりの毒性をもっている。それぞれの毒性の強さによって毒物及び劇物指定令にもとづいて、毒物（さらに、その中で毒性の強いものを特定毒物）と劇物に指定され、いずれにも属さないものを普通物として、それらの使用や取扱い方に規制が加えられている。毒物または劇物の指定は、動物またはヒトに対する知見にもとづき、さらに、当該農薬の物性、解毒法の有無なども勘案して決められる（表3-12）。

③水産動物（魚介類）に対する毒性

農薬の水産動物に対する毒性の強さは、有効成分の魚毒性の目安として表3-13のように分類されている。現在、魚毒性試験は製剤及び原体を用い、普通、コイとミジンコに対して試験され、これらを「有効成分化合物」として毒性の強さによって弱い順にA類、B類、B-s類、C類及び指定農薬（水質汚濁性）の4つに区分されている。各製剤は、成分の含量や使用形態によって、それぞれに応じた魚毒上の注意事項が、製品のラベルに記載されている。

表3-12 急性毒性（動物実験による知見）

| 分類 | 経口(LD ₅₀) | 経皮(LD ₅₀) | 吸入(LC ₅₀) | 表示 |
|------|---|-----------------------|-------------------------------|--------|
| 毒物 | 体重1kg当り30mg以下 | 体重1kg当り100mg以下 | 200ppm(1時間)以下 | 医薬用外毒物 |
| 劇場 | 30mgをこえて300mg以下 | 100mgをこえて1,000mg以下 | 200ppmをこえて 2,000ppm(1時間)以下 | 医薬用外劇物 |
| 普通物 | 毒物劇物取締法によって規定された特定毒物、毒物、劇物以外のもの。 | | | — |
| 特定毒物 | 毒物のうち、その毒性がきわめて強く、当該物質が広く一般に使用されるか、または使用されると考えられるものなどで、危被害発生のおそれが著しいもの。 | | | |

LD₅₀ : Lethal Dose,50%の略。半数致死量。

LC₅₀ : Lethal Concentration,50%の略。半数致死濃度。

引用資料：米山伸吾 編「農薬便覧」平成14年

表3-13 魚毒性（有効成分の魚毒性分類）

| 分類 | 当該基準 |
|--------------------|--|
| 1.A類相当の薬剤 | コイに対する48時間後のLC ₅₀ (半数致死濃度)値が10ppm以上(原体換算)で、甲殻類に対しても毒性が低く、またミジンコ類に対する3時間後のLC ₅₀ 値が0.5ppm以上であるもの。実際問題として事故の発生のおそれがほとんどないもの。 (注意事項の例)一特にない。 |
| 2.B類相当の薬剤 a. B類 | コイに対する48時間後のLC ₅₀ 値が0.5~10ppm(原体換算)の範囲であるか、コイに対する48時間後のLC ₅₀ 値が10ppm以上であっても、ミジンコ類に対するLC ₅₀ 値が0.5ppm以下であるもの。 (注意事項の例) ・本剤は魚介類に影響を及ぼすが、通常の使用方法では問題ない。…畑地一般散布剤。 ・本剤は魚介類に影響を及ぼすので養魚田での使用は避けること。…水田散布剤。 なお、空中散布剤、くん煙剤、FD剤などについては、それぞれ使用場面に応じた注意事項を記載してある。 |
| b. B-s類 | B類に属する薬剤のうち、水田使用及び空中散布されるもので、コイに対する48時間後のLC ₅₀ 値が2ppm以下のもの、コイ以外で0.5ppm以下の値を示す魚種のあることがわかっているもの等。 (1)…コイに対する48時間後の半数致死濃度が2ppm以下のもの。 (注意事項の例) 本剤は魚介類に比較的強い影響を及ぼすので、養魚田及び養魚池など周辺での使用は避けること。 (2)…コイ以外の魚類について特に強く作用(半数致死濃度0.5ppm以下)するもの。 (注意事項の例) 〇〇には特に影響を及ぼすので、養魚池など周辺での使用は避けること。 (3)…ヒメダカに対して0.5ppm以下の濃度で影響(死に至らないもの)を生じるもの。 (注意事項の例) 比較的低濃度でも魚が平衡失調などを起こすので、養魚池など周辺での使用は避けること。 |
| 3.C類相当の薬剤 | コイに対する48時間後のLC ₅₀ 値が0.5ppm以下(原体換算)であるもの。 (注意事項の例) ・本剤は魚介類に強い影響を及ぼすので、河川、湖沼、海域及び養魚池などに本剤が飛散・流入するおそれのある場所では使用しないこと。…畑地一般散布剤。 ・散布器具、容器の洗浄水(及び残りの薬液)は河川などに流さず、容器、空き袋などは焼却などにより魚介類に影響を与えないよう安全に処理すること。 C類農薬のうち特に毒性の強いものについては、「本剤はごく低濃度でも魚介類に強い影響を及ぼすので特に注意すること。」を加え、記載してある。 |
| 4.D類相当の薬剤 | 水質汚濁性農薬 |

資料：米山伸吾 編「農薬便覧」平成14年

IV章 地下水位・湧水量の変動

1. 水道水源井戸の位置

宮古島の水道水は、白川田及び山川の2箇所の湧水地と、高野・前福・西底原・袖山・大野・ニヤーツ・底原・添道・加治道及び加治道西の10箇所の水道水源井戸から取水している。配水系統は、袖山浄水場系統と加治道浄水場系統に分かれる。袖山浄水場系統は白川田・山川・高野・前福・西底原・袖山・大野・ニヤーツ・底原及び添道の各水源地进行を水源とし、平良、下地、上野及び城辺西部へ給水している。加治道浄水場系統は、加治道及び加治道西水源地进行を水源とし、城辺東部へ給水している。

浄水場の処理能力は袖山浄水場で日量約 29,000m³、加治道浄水場で日量約 5,000 m³、伊良部浄水場で日量約 3,600 m³である。

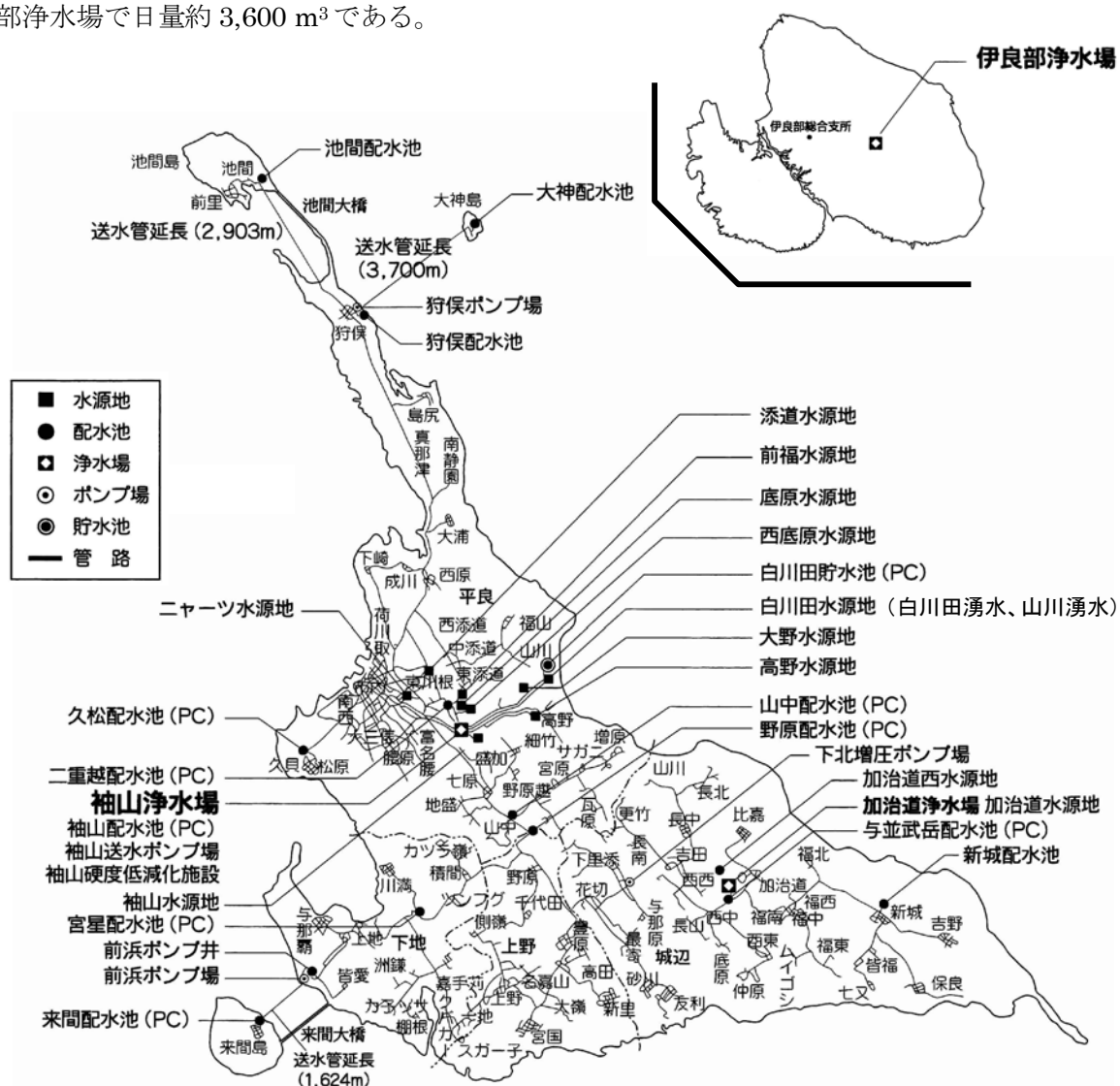


図4-1 宮古島の水道配管・施設概観図

資料：宮古島市上下水道部

2. 白川田・山川水源の湧水量の変動

白川田水源と山川水源の昭和 49 年以降の年平均日湧水量と年間降水量を図 4-2 に示した。

湧水量はおおむね降水量と類似した推移を示している。白川田水源の湧水量は、平成 10 年以降は 15,000m³/日程度、年間で 550 万 m³ 程度あり、山川水源では 7,000m³/日程度、年間で 250 万 m³ 程度である。年降水量を 2,000mm とすると、白川田水源の流域面積 10.7km² に降る雨水の総量は年 2,120 万 m³ となるので、およそ 40%が白川田水源から湧出していることになる。

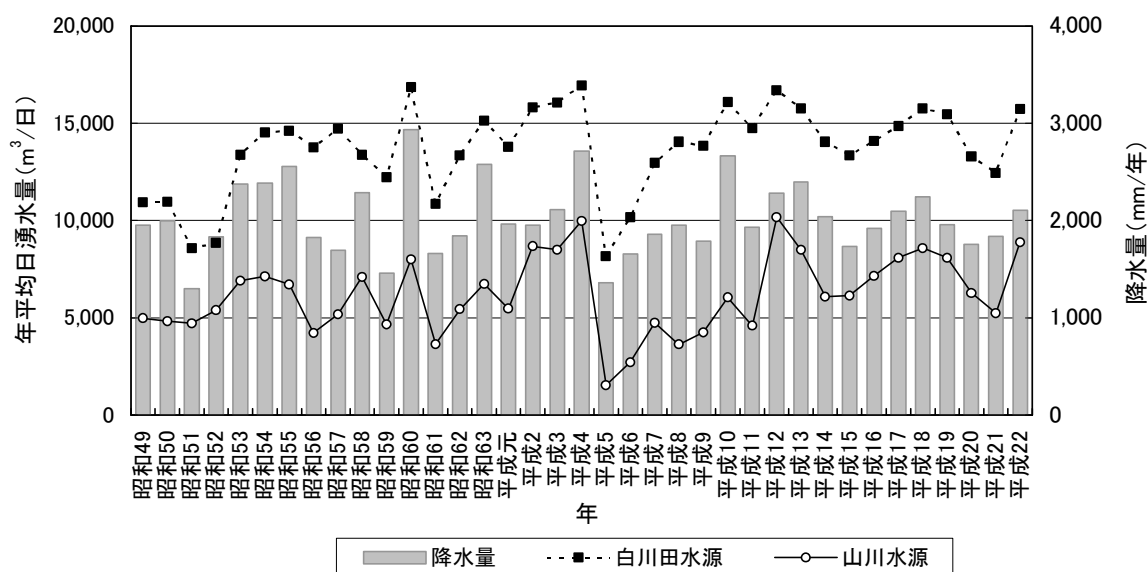


図4-2 年平均日湧水量と年間降水量の推移（白川田水源・山川水源）

資料：湧水量は、宮古島市上下水道部「白川田、山川日湧水量表」各月

降水量は、気象庁気象統計情報 (<http://www.jma.go.jp/jma/menu/report.html>)

図 4-3 に、昭和 62 年度以降の白川田水源と山川水源の月間湧水量と、当月までの過去 4 ヶ月間合計降水量を示した。

当月までの過去 4 ヶ月間合計降水量の設定については、過年度までの報告において、対象月を最後とする 4 ヶ月間の合計雨量との相関が良いとされるため、本報告における降水量も過去 4 ヶ月間合計降水量とした。

3. 水道水源井戸の水位変動

東添道流域、白川田流域、平良流域及び福里流域の水道水源井戸水位と当月までの過去3ヵ月間合計降水量の変動について、図4-4～6に示した。

東添道流域は袖山水源、西底原水源、底原水源及び前福水源の4箇所、白川田流域は高野水源及び大野水源の2箇所、平良流域はニャーツ水源の1箇所、福里流域は加治道1号水源、加治道2号水源、加治道西1号水源及び加治道西2号水源の4箇所を対象とした。

対象とする降水量は、東添道流域、白川田流域及び平良流域は宮古島地方気象台（平良地区）と、福里流域は城辺観測所（城辺地区）との関係とした。

なお、当月までの過去3ヵ月間合計降水量の設定について、過年度までの報告において、対象月を最後とする過去3ヵ月間合計雨量との相関が良いとされるため、本報告における降水量も過去3ヵ月間合計雨量とした。

図4-4に示す東添道流域の各水道水源井戸水位は相互に類似した変動を示し、降水量の変動との関連が認められる。

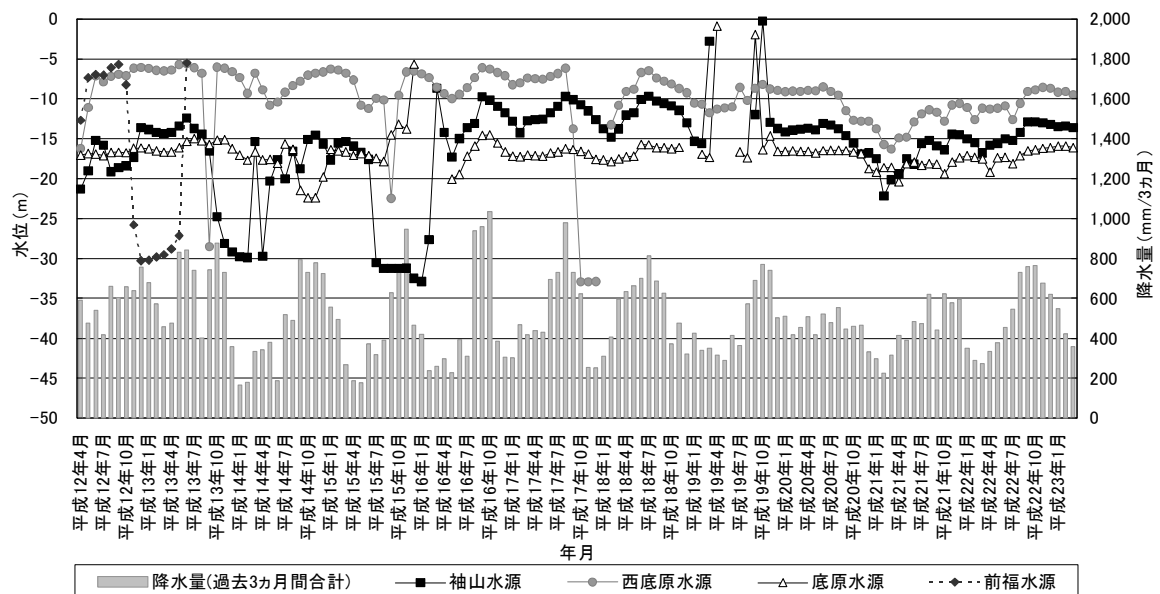


図4-4 東添道流域の水道水源井戸の水位変動

資料：水位は、宮古島市上下水道部「袖山系浅井戸日水位表」各月

降水量は、気象庁気象統計情報 (<http://www.jma.go.jp/jma/menu/report.html>)

※前福水源は平成12年11月より急激に水位が低くなっているが、これは水位計の故障により正常に計測されていないためとされている。

※西底原水源は平成18年1月、袖山水源は平成16年3月に水位計の交換を行っている。

白川田流域の高野水源と大野水源は水位が地表面に近く、変動は東添道流域の水道水源井戸と同様、降水量に関連した上下を示すが全体的に変動幅が小さい。

平良流域のニヤーツ水源は、深度 25m 程度と水位は低いが変動が極めて小さい (図 4-5)。

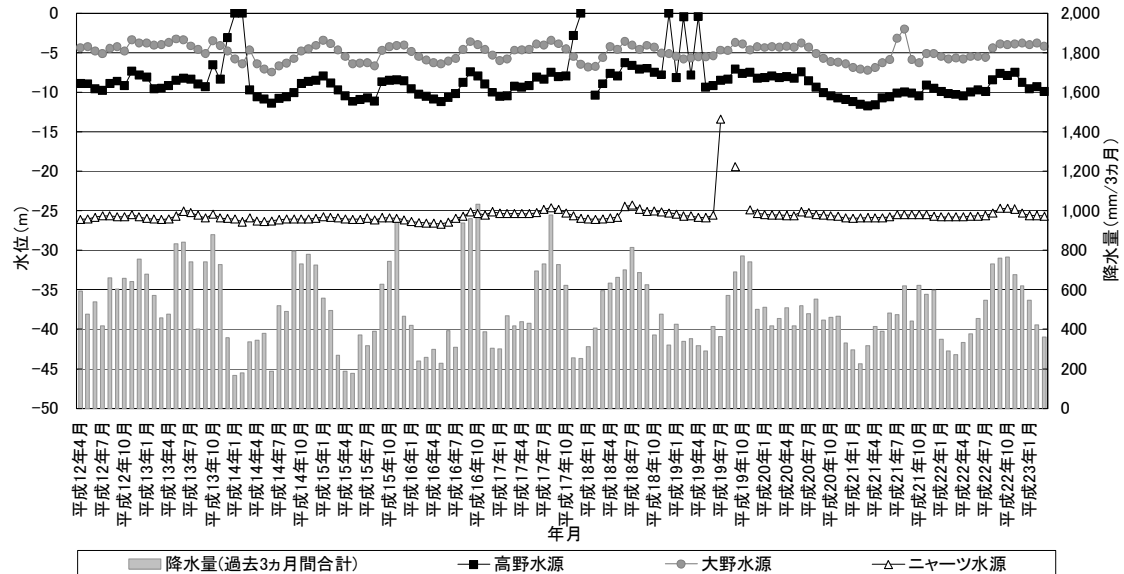


図 4-5 白川田流域と平良流域の水道水源井戸の水位変動

資料：水位は、宮古島市上下水道部「袖山系浅井戸日水位表」各月

降水量は、気象庁気象統計情報 (<http://www.jma.go.jp/jma/menu/report.html>)

福里流域の加治道水源及び平成 7 年 11 月に竣工した加治道西水源も、全般的には降水量に関連した変動を示している。加治道 1 号水源は福里ダムの竣工により平成 8 年度以降水位が 7m 程高くなったとされている。これらの水道水源井戸の水位も、その他流域と同様、降水量に対応した変動を示している (図 4-6)。

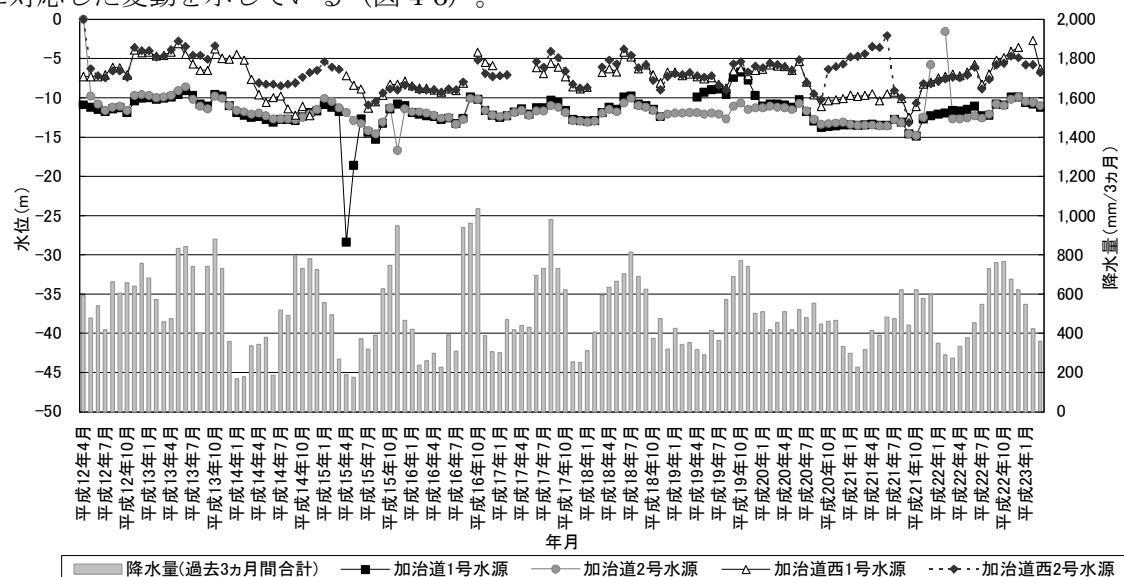


図4-6 福里流域の水道水源井戸の水位変動

資料：水位は、宮古島市上下水道部「加治道系浅井戸日水位表」各月

降水量は、気象庁気象統計情報 (<http://www.jma.go.jp/jma/menu/report.html>)

4. 水道水の給水状況

宮古島の表層地質の大部分を占める琉球石灰岩は透水性が高く、また地形が平坦であるため、降水の約40%は地下へ浸透するとされる。この他、50%は蒸発散し、10%は地表流として流出していると考えられ、全国の平均的水収支と比較すると、地下浸透量が多く、地表流出が少ないという特徴がある。

このような状況により、上水道やその他の用水は豊富な地下水に依存しており、宮古島市から給水される上水道はすべてが地下水である。したがって、水道使用量の推移は良質な地下水の水量確保を計画する上で重要な要素である。

図4-7に宮古本島部における年間水道使用量の推移を示した。合計使用量は、平成10年度までは増加傾向にあったが、その後15年度までは横ばいとなり、16年度以降は減少傾向にあり、22年度は前年度より11万m³減少の655万m³となった。また、水道使用量の約7割を占める一般用（営業用・官庁用を除く）は、合計と同じ増減傾向であるが、営業用は平成5年度以降、微増傾向が続いており、22年度では154万m³となり、5年度の117万m³と比較して約1.31倍となっている。

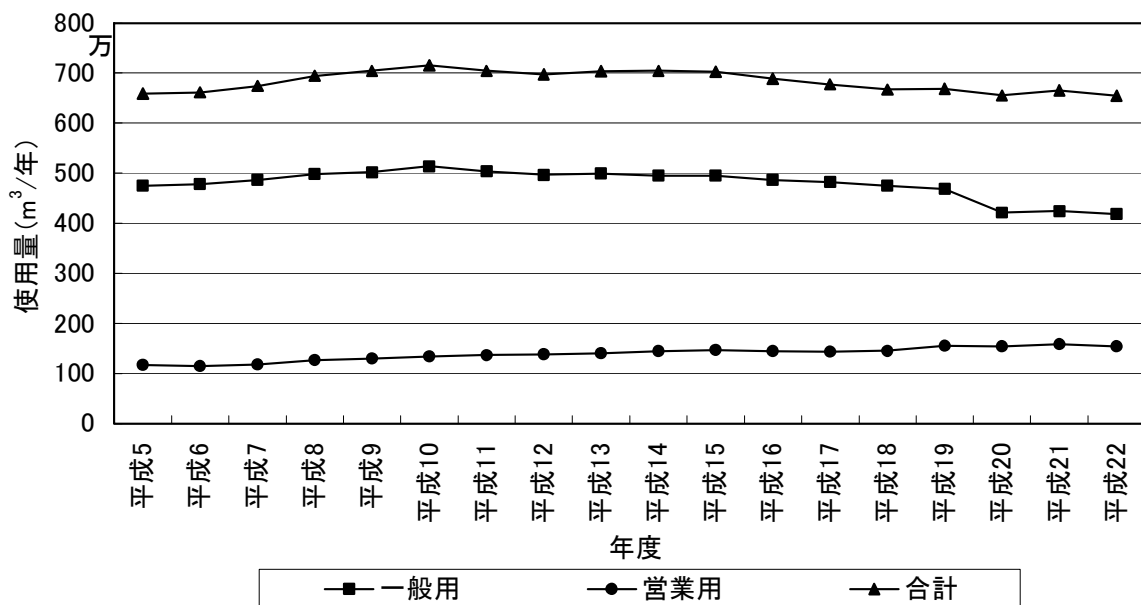


図4-7 年間水道使用量の推移 (宮古本島部)

資料：宮古島市上下水道部発行「水道事業統計年報」各年度版

図4-8には、宮古本島部の1人1日当り一般用水道使用量の推移を示した。平成5年度からの1人当りの使用量は、平成10年度では280リットル/日を超えたが、以後緩やかに減少傾向にあり、平成20年度は最も少ない、255リットル/日程度であった。

平成22年度はわずかに増加して、257リットル/日程度となっている。

※1人1日当り一般用水道使用量とは、「使用された水道水のうち一般用栓(連合栓含む)のみの1人当りの1日平均使用量」(家庭で1人が"使用した"水道水の量)をいう。

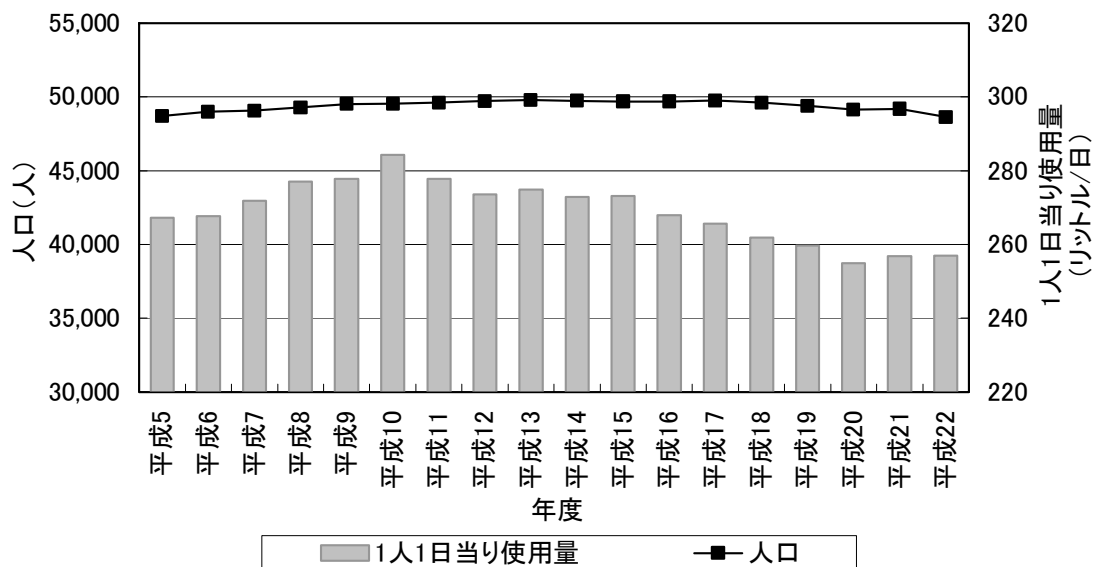


図 4-8 1人1日当り一般水道使用量の推移（宮古本島部）

資料：宮古島市上下水道部発行「水道事業統計年表」各年度版

図 4-9 に 1 人 1 日平均配水量の地域別比較を示した。直近の数字で比較すると、宮古島市は札幌市や福岡市の約 1.5 倍、また、東京都の約 1.3 倍と、給水人口 1 人当りの配水量が多い。県内では、宮古島市是那覇市の 1.2 倍以上であるが、多良間村と比べると若干多い程度である。なお、石垣市と比べると、その 9 割弱である。

※ 1 人 1 日平均配水量とは、配水された水道水の総量を、人口で割った数字「1 日平均配水量(総配水量÷365 日)÷給水人口」(1 人の住民のために"配水された"水道水の総量)をいう。

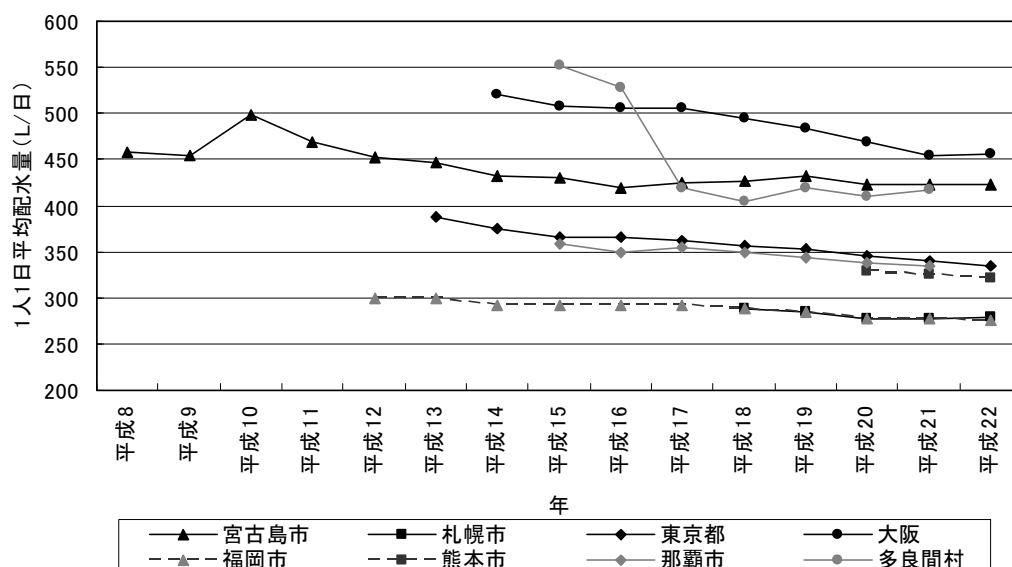


図 4-9 1人1日平均配水量の地域別比較

資料：宮古島市上下水道部「平成 22 年度 水道事業統計年報」、札幌市水道局「平成 22 年度 水道事業年報」、東京都水道局「事業概要 平成 23 年版」、大阪市水道局「大阪市水道事業概要 平成 23 年 5 月」、福岡市水道局「平成 22 年度版 福岡市水道事業統計年報」、沖縄県福祉保健部「沖縄県の水道概要 平成 22 年度版」

V章 地下水水質の状況

1. 平成22年度水質調査

地下水水質分析に関し、無機成分濃度は、東京農業大学宮古亜熱帯農業研修センターにおいて実施した。また、硝酸性窒素濃度については、宮古島市上下水道部の分析結果も使用した。農薬の分析は、一般財団法人沖縄県環境科学センターが実施した。水質等観測地点を図5-1及び表5-1に示す。

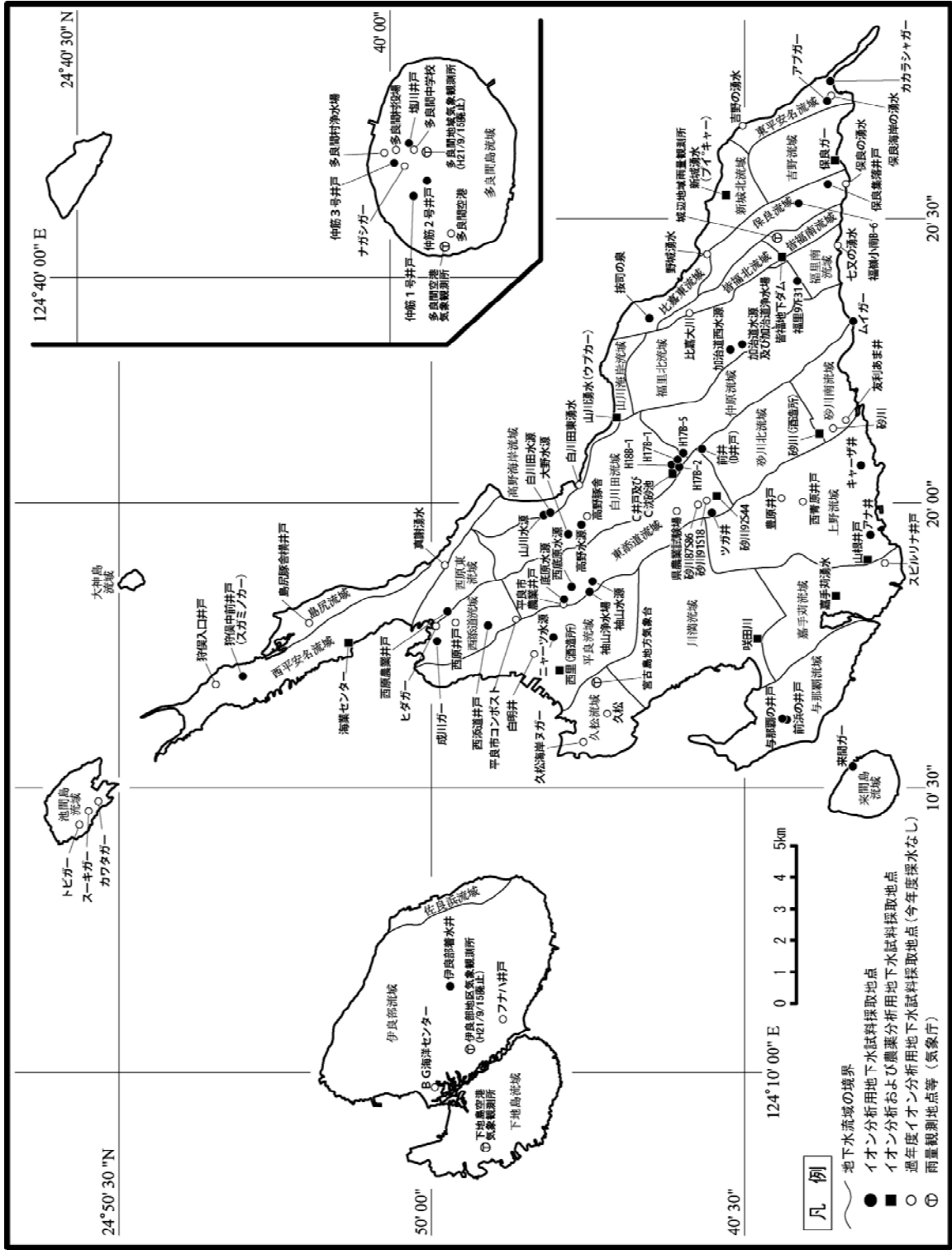


図 5-1 水質等観測地点位置図

表 5-1 水質等観測地点一覧

| 地下水流域名 | 観測点の名称 | 所在地 | | 地盤標高 (m) ^{※1} | 井戸深さ (m) | 形態 ^{※2} | 帯水層 ^{※3} | 備考 |
|--------|---------------------|-------------------|--------------|---------------------------|-------------|--------------------|-------------------|------------|
| | | (GPS実測北緯・東経または地番) | | | | | | |
| 西平安名 | 狩俣中前井戸 (スガミノカー) | 24°53'12.5" | 125°16'48.0" | 約22 | 3.59 | 開放井 | 琉球石灰岩 | 市文化財候補 |
| | 海業センター | 24°51'38.3" | 125°17'20.5" | 約10 | 不明 | 管井戸 | 琉球石灰岩 | 水産洗浄用水 |
| 西添道 | 成川ガー | 24°50'09.2" | 125°17'22.3" | 約9 | - | 洞穴泉 | 琉球石灰岩 | |
| 西原東 | 西原農業井戸 | 24°49'56.4" | 125°17'55.9" | 約15 | 12.95 | 管井戸 | 琉球石灰岩 | 農業用水 |
| 東添道 | 袖山水源 | 24°47'40.4" | 125°18'25.9" | 29.1 | 35.00 | 管井戸 | 琉球石灰岩 | 水道水源 |
| | 西添道井戸 ^{※4} | 24°49'21.9" | 125°17'38.1" | 15.31 | 11.16 | 開放井 | 琉球石灰岩 | |
| | ツガ井 | 24°45'45.8" | 125°19'38.9" | 50.85 | - | 湧水 | 琉球石灰岩 | 市指定史跡 |
| | 砂川92S44 | 24°45'37.1" | 125°19'59.7" | 42.42 | 8.20 | 管井戸 | 琉球石灰岩 | 地下ダム観測孔 |
| 白川田 | 白川田水源 | 24°48'19.9" | 125°19'40.0" | 約18 | - | 湧水 | 琉球石灰岩 | 水道水源 |
| | C井戸 | 24°46'24.4" | 125°20'21.1" | 38.539 | 2.85 | 開放井 | 琉球石灰岩 | 農業用水 |
| | C沈砂池 | 24°46'24.4" | 125°20'21.1" | 38.5 | - | 排水路沈砂池 | 琉球石灰岩 | 灌漑排水路 |
| | H17B-1 | 24°46'18.2" | 125°20'35.2" | 45.62 | 16.00 | ボーリング孔 | 琉球石灰岩 | 地下水観測孔 |
| | H17B-2 | 24°46'21.1" | 125°20'25.9" | 41.17 | 14.00 | ボーリング孔 | 琉球石灰岩 | 地下水観測孔 |
| | H18B-1 | 24°46'23.1" | 125°20'27.1" | 42.12 | 11.00 | ボーリング孔 | 琉球石灰岩 | 地下水観測孔 |
| 平良 | ニヤーツ水源 | 24°48'18.0" | 125°17'29.1" | 25.43 | 41.50 | 管井戸 | 琉球石灰岩 | 水道水源 |
| | 西里(酒造所) | 24°48'11.4" | 125°16'54.9" | 約17 | 20.17 | 開放井戸 | 琉球石灰岩 | 事業用水 |
| 川満 | 映田川 | 24°45'02.5" | 125°17'27.9" | 約5 | - | 湧水 | 琉球石灰岩 | |
| 与那覇 | 前浜井戸 | 24°44'34.7" | 125°16'03.0" | 約7 | 5.57 | 開放井戸 | (琉球石灰岩) | 農業用 |
| | 与那覇の井戸 | 24°44'38.9" | 125°16'02.3" | 約7 | 6.00 | 開放井戸 | (琉球石灰岩) | 農業用 |
| 嘉手苅 | 嘉手苅湧水 | 24°43'55.0" | 125°18'04.1" | 約8 | - | 洞穴泉 | 琉球石灰岩 | 農業用 |
| 上野 | アナ井 | 24°43'13.9" | 125°19'19.2" | 約10 | - | 洞穴泉 | 琉球石灰岩 | 市指定史跡 |
| | キヤーザ井 | 24°43'23.8" | 125°20'28.3" | 約19 | - | 洞穴泉 | 琉球石灰岩 | 市指定有形民俗文化財 |
| | 山根井戸 | 24°43'24.3" | 125°18'27.9" | 約24 | 不明 | 管井戸 | 琉球石灰岩 | 農業用 |
| 砂川北 | 前井(D井戸) | 24°45'55.1" | 125°20'46.1" | 69.211 | 4.80 | 開放井 | 琉球石灰岩 | |
| | 砂川(酒造所) | 24°44'03.5" | 125°21'03.3" | 約48 | 不明 | 管井戸 | 琉球石灰岩 | 事業用水 |
| 仲原 | H17B-5 | 24°46'13.1" | 125°20'41.6" | 47.3 | 18.00 | ボーリング孔 | 琉球石灰岩 | 地下水観測孔 |
| | ムイガー | 24°43'32.3" | 125°23'01.1" | 約5 | - | 湧水 | 琉球石灰岩 | |
| 福里北 | 97F31 | 24°44'23.8" | 125°23'43.1" | 52.46 | 16.80 | ボーリング孔 | 琉球石灰岩 | 地下ダム観測孔 |
| | 加治道水源 | 24°45'17.8" | 125°22'38.6" | 56.29 | 37.00 | 管井戸 | 琉球石灰岩 | 水道水源 |
| 皆福北 | 皆福地下ダム (皆福58) | 24°44'38.9" | 125°24'09.1" | 50.66 | 29.97 | ボーリング孔 | 琉球石灰岩 | 地下ダム観測孔 |
| 保良 | 保良集落井戸 | 24°43'57.4" | 125°25'21.9" | 約38 | 20.51 | 開放井戸 | 琉球石灰岩 | |
| | 福嶺小南(B-6) | 24°44'23.4" | 125°25'03.8" | 約43 | 18.86 | ボーリング孔 | 琉球石灰岩 | 地下ダム観測孔 |
| 吉野 | 保良ガー | 24°43'47.3" | 125°25'48.7" | 約35 | - | 湧水 | 琉球石灰岩 | |
| 東平安名 | アブガー | 24°43'53.5" | 125°26'52.3" | 約25 | - | 湧水 | 琉球石灰岩 | |
| | カラシャガー | 24°43'53.5" | 125°27'14.3" | 約10 | - | 湧水 | 琉球石灰岩 | |
| 山川海岸 | 山川湧水 (ウブカー) | 24°47'13.0" | 125°21'19.3" | 約40 | - | 湧水 | 琉球石灰岩 | 市指定有形民俗文化財 |
| 比嘉東 | 按司の泉 (アズヌガー) | 24°46'46.7" | 125°23'02.3" | 約115 | - | 湧水 | 琉球石灰岩 | |
| 新城北 | 新城湧水 (ブイキヤ) | 24°45'32.0" | 125°25'14.0" | 約50 | - | 湧水 | 琉球石灰岩 | |
| 来間 | 来間ガー | 24°43'32.7" | 125°15'11.7" | 約5 | - | 湧水 | 琉球石灰岩 | 市指定史跡 |
| 伊良部 | 伊良部着水井 | 伊良部前里添1077-4 | | 約47 | - | 受水施設 ^{※5} | 琉球石灰岩 | 水道水源 |
| 多良間 | 仲筋1号 ボーリング井戸 | 多良間村仲筋1189 | | 15.3 | 22.30 | 管井戸 | 琉球石灰岩 | 水道水源 |
| | 仲筋2号 ボーリング井戸 | 多良間村仲筋1191 | | 14.3 | 19.70 | 管井戸 | 琉球石灰岩 | 水道水源 |
| | 仲筋3号 ボーリング井戸 | 多良間村仲筋305 | | 13.25 | 17.50 | 管井戸 | 琉球石灰岩 | 水道水源 |
| | 塩川 ボーリング井戸 | 多良間村塩川510-2 | | 13.7 | 19.00 | 管井戸 | 琉球石灰岩 | 水道水源 |

※1 実測されていない地盤標高は、国土地理院1/2500地形図から読み取り、「約」を表示した。洞穴泉については、洞穴入口周辺標高を記載した。

※2 形態の定義:「開放井戸」縦井戸の一種でケーシングがないもの。「管井戸」縦井戸の一種でケーシングを有するもの。「洞穴泉」自然洞窟やその一部を掘削した内部に地下水水面が現れたもの。ウリガーや洞井とも呼ばれる。「湧水」地下水が地上に湧出したもの。

※3 帯水層は、採水対象となる地下水の帯水層。推定の場合は()で表記した。

※4 「西添道井戸」は、H20年度までの報告書では「西添道水源」と表記されていた。

※5 「伊良部着水井」は、伊良部流域内の10カ所の水道水源井戸から揚水された地下水が混合した水を試水としている。

2. 地下水水質分析

(1) 分析結果

分析項目ごとの地下水水質分析結果は、平成 22 年度年平均値として表 5-2 に示した。月ごとの結果は表 5-3 に示した。また、各地点の各種イオン濃度の推移を図 5-2 に示した。図 5-2 の作成にあたっては、単位 (mgL^{-1}) を当量単位 (meL^{-1}) に変換し、アルカリ度 (CaCO_3) は、炭酸水素イオン (HCO_3^-) に換算した。

本年度は 38 地点で通年採水できた。採水した試料は冷蔵庫で保存し、速やかにイオンクロマトグラフィーで分析した。

地点別にみると、全体的には、カルシウムイオン (Ca^{2+})、炭酸水素イオン (HCO_3^-) が多く、マグネシウムイオン (Mg^{2+})、硫酸イオン (SO_4^{2-}) が少ない、一般には降雨起源に近い水質傾向を示す。ただし、C 井戸、C 沈砂池、H17B-1、H17B-2、18B-1、西里（酒造所）、前浜井戸、H17B-5 については、その他と比較して異なる水質組成傾向を示している。特に 18B-1 は、ナトリウムイオン (Na^+)、カリウムイオン (K^+) 及び塩化物イオン (Cl^-) が極めて多く、付近には同様に Na^+ 、 K^+ 、 Cl^- が高い地点が集中している。

イオンの季節変動をみると、狩俣中前井戸、西添道井戸、C 井戸、C 沈砂池、H17B-1、H17B-2、18B-1、西里（酒造所）、前浜井戸、与那覇の井戸、H17B-5、97-F-31、来間ガーは変動が大きい。狩俣中前井戸、西添道井戸及び 97-F-31 は、 Ca^{2+} 、 HCO_3^- の変動が大きく両者は調和して変動している。C 井戸、C 沈砂池、H17B-1、H17B-2、18B-1、西里（酒造所）、前浜井戸、H17B-5、来間ガーは Na^+ 、 Cl^- の変動が大きく、両者の変動はおおむね調和している。このうち、H17B-5 は白川田流域と仲原流域の境界部であるが、その他の地点と比べて Ca^{2+} 、 HCO_3^- の変動量も大きい。

表 5-2 平成 22 年度 地下水水質分析結果の年平均値

| 地下水 流域名 | 項目 採水地点名 | Na ⁺ | NH ₄ ⁺ | K ⁺ | Ca ²⁺ | Mg ²⁺ | PO ₄ ³⁻ | Cl ⁻ | NO ₂ ⁻ | NO ₃ ⁻ | SO ₄ ²⁻ | alkalinity | EC | pH | NO ₃ -N |
|------------|-------------|----------------------|------------------------------|----------------|------------------|------------------|-------------------------------|-----------------|------------------------------|------------------------------|-------------------------------|------------|-----------------------|----------------------|----------------------|
| | | (mgL ⁻¹) | | | | | | | | | | | (meqL ⁻¹) | (dSm ⁻¹) | (mgL ⁻¹) |
| 西平安名 | 狩俣中前井戸 | 34.1 | 0.02 | 0.61 | 93.1 | 7.49 | 0.00 | 39.0 | 0.05 | 3.01 | 32.9 | 4.923 | 0.588 | 6.98 | 0.679 |
| | 海業センター | 32.6 | 0.05 | 2.01 | 85.4 | 8.13 | 0.00 | 43.0 | 0.50 | 10.5 | 31.8 | 4.669 | 0.611 | 7.43 | 2.365 |
| 西添道 | 成川ガー | 48.6 | 0.00 | 5.83 | 69.9 | 5.06 | 0.00 | 45.5 | 0.08 | 27.2 | 33.4 | 3.936 | 0.600 | 7.33 | 6.151 |
| 西原東 | 西原農業井戸 | 26.9 | 0.00 | 2.32 | 82.1 | 6.80 | 0.00 | 34.5 | 0.16 | 27.2 | 40.9 | 3.823 | 0.568 | 7.18 | 6.144 |
| 東添道 | 袖山水源 | 25.5 | 0.00 | 0.86 | 76.7 | 4.02 | 0.00 | 38.9 | 0.05 | 23.9 | 23.9 | 3.398 | 0.501 | 7.09 | 5.387 |
| | 西添道井戸 | 17.6 | 0.05 | 3.14 | 72.4 | 4.82 | 0.00 | 26.9 | 0.05 | 15.3 | 21.5 | 3.595 | 0.459 | 7.02 | 3.455 |
| | ツガ井 | 30.5 | 0.00 | 0.70 | 33.7 | 3.45 | 0.00 | 51.3 | 0.22 | 9.61 | 16.9 | 1.457 | 0.364 | 7.37 | 2.171 |
| | 砂川92S44 | 21.1 | 0.00 | 1.48 | 78.3 | 5.03 | 0.00 | 30.3 | 0.05 | 25.3 | 25.0 | 3.563 | 0.494 | 7.08 | 5.713 |
| 白川田 | 白川田水源 | 38.2 | 0.00 | 1.06 | 98.2 | 5.46 | 0.00 | 66.0 | 0.06 | 20.2 | 28.5 | 4.350 | 0.661 | 7.03 | 4.569 |
| | C井戸 | 155 | 0.00 | 2.85 | 75.9 | 6.97 | 0.00 | 218 | 0.16 | 17.8 | 30.5 | 4.013 | 1.133 | 7.18 | 4.015 |
| | C沈砂池 | 114 | 0.00 | 2.72 | 75.0 | 6.38 | 0.00 | 157 | 0.15 | 12.4 | 31.3 | 3.978 | 0.913 | 7.33 | 2.808 |
| | H17B-1 | 167 | 0.00 | 3.06 | 93.2 | 7.89 | 0.00 | 286 | 0.29 | 21.7 | 34.0 | 3.500 | 1.221 | 7.22 | 4.889 |
| | H17B-2 | 277 | 0.00 | 2.32 | 133 | 11.5 | 0.00 | 521 | 0.31 | 15.4 | 20.3 | 4.090 | 1.936 | 7.11 | 3.470 |
| | 18B-1 | 203 | 0.00 | 3.46 | 76.6 | 8.28 | 0.05 | 312 | 0.10 | 22.3 | 29.7 | 3.625 | 1.303 | 7.30 | 5.041 |
| 平良 | ニヤーツ水源 | 24.8 | 0.00 | 1.29 | 85.7 | 4.32 | 0.00 | 39.4 | 0.07 | 26.1 | 21.4 | 3.876 | 0.536 | 7.15 | 5.882 |
| | 西里(酒造所) | 99.9 | 0.00 | 5.46 | 74.7 | 11.0 | 0.00 | 148 | 0.16 | 27.5 | 43.2 | 3.607 | 0.907 | 7.09 | 6.210 |
| 川満 | 咲田川 | 20.8 | 0.11 | 2.49 | 99.2 | 5.49 | 0.00 | 36.7 | 0.14 | 26.9 | 35.3 | 4.310 | 0.614 | 7.00 | 6.071 |
| 与那覇 | 前浜井戸 | 113 | 0.00 | 9.16 | 79.0 | 15.6 | 0.00 | 183 | 0.17 | 31.1 | 40.3 | 3.742 | 0.997 | 7.26 | 7.025 |
| | 与那覇の井戸 | 74.1 | 0.00 | 3.78 | 95.6 | 11.7 | 0.00 | 120 | 0.10 | 29.4 | 39.5 | 4.414 | 0.836 | 7.17 | 6.641 |
| 嘉手苅 | 嘉手苅湧水 | 26.9 | 0.00 | 1.25 | 93.9 | 5.41 | 0.12 | 45.5 | 0.15 | 30.1 | 32.2 | 3.958 | 0.594 | 7.23 | 6.799 |
| 上野 | アナ井 | 62.9 | 0.00 | 3.86 | 82.8 | 11.7 | 0.00 | 107 | 0.00 | 25.9 | 40.3 | 3.792 | 0.819 | 7.29 | 5.837 |
| | キャーザ井 | — | — | — | — | — | — | — | — | — | — | — | — | — | — |
| | 山根井戸 | 26.5 | 0.00 | 3.36 | 93.4 | 5.54 | 0.00 | 44.3 | 0.06 | 31.3 | 37.0 | 4.079 | 0.618 | 7.28 | 7.070 |
| 砂川北 | 前井(D井戸) | 61.6 | 0.00 | 0.21 | 74.6 | 4.79 | 0.08 | 113 | 0.13 | 8.75 | 22.9 | 3.146 | 0.693 | 7.29 | 1.975 |
| | 砂川(酒造所) | 22.8 | 0.00 | 2.08 | 83.1 | 5.34 | 0.16 | 38.2 | 0.12 | 28.6 | 33.1 | 3.473 | 0.535 | 7.09 | 6.462 |
| 仲原 | H17B-5 | 136 | 0.00 | 3.67 | 27.1 | 2.43 | 0.00 | 78.0 | 0.01 | 6.22 | 12.6 | 5.151 | 0.721 | 7.94 | 1.404 |
| | ムイガー | 27.2 | 0.00 | 1.82 | 80.7 | 5.81 | 0.00 | 52.6 | 0.13 | 25.3 | 28.2 | 3.380 | 0.550 | 7.25 | 5.720 |
| 福里北 | 97-F-31 | 22.5 | 0.01 | 1.50 | 63.7 | 4.52 | 0.00 | 36.8 | 0.15 | 15.0 | 22.5 | 2.821 | 0.450 | 6.88 | 3.377 |
| | 加治道水源 | 25.0 | 0.00 | 1.54 | 76.3 | 5.38 | 0.00 | 36.0 | 0.02 | 23.7 | 19.3 | 3.691 | 0.484 | 7.24 | 5.359 |
| 皆福北 | 皆福地下ダム | 28.3 | 0.00 | 1.61 | 76.6 | 5.90 | 0.00 | 42.0 | 0.28 | 29.0 | 37.3 | 3.308 | 0.539 | 7.14 | 6.554 |
| 保良 | 保良集落井戸 | 32.6 | 0.00 | 3.64 | 69.6 | 5.62 | 0.16 | 49.2 | 0.32 | 27.2 | 28.9 | 3.220 | 0.637 | 6.28 | 7.029 |
| | 福嶺小南 | 34.2 | 0.00 | 3.71 | 76.9 | 5.69 | 0.10 | 49.1 | 0.11 | 30.7 | 36.6 | 3.452 | 0.585 | 7.18 | 6.934 |
| 吉野 | 保良ガー | 37.9 | 0.00 | 2.90 | 71.9 | 6.30 | 0.00 | 48.8 | 0.12 | 28.7 | 36.0 | 3.385 | 0.557 | 7.32 | 6.483 |
| 東平安名 | アブガー | 49.1 | 0.00 | 1.25 | 75.9 | 7.00 | 0.00 | 63.2 | 0.15 | 22.8 | 41.8 | 3.581 | 0.641 | 7.20 | 5.145 |
| | カカラシャガー | 173 | 0.00 | 3.22 | 79.7 | 16.1 | 0.00 | 333 | 0.08 | 2.19 | 37.4 | 2.511 | 1.272 | 7.26 | 0.494 |
| 山川海岸 | 山川湧水 | 28.2 | 0.00 | 0.60 | 79.8 | 5.73 | 0.00 | 36.9 | 0.09 | 27.5 | 34.0 | 3.611 | 0.536 | 7.28 | 6.219 |
| 比嘉東 | 按司の泉 | 41.4 | 0.00 | 0.46 | 59.1 | 3.87 | 0.00 | 62.3 | 0.29 | 2.21 | 12.1 | 3.217 | 0.512 | 7.47 | 0.500 |
| 新城北 | 新城湧水 | 32.7 | 0.00 | 0.92 | 84.4 | 7.21 | 0.00 | 46.0 | 0.07 | 26.3 | 32.5 | 4.085 | 0.500 | 7.04 | 5.942 |
| 来間 | 来間ガー | 74.3 | 0.00 | 11.3 | 76.4 | 12.3 | 0.55 | 117 | 0.17 | 17.9 | 25.5 | 4.268 | 0.830 | 7.50 | 4.044 |

※キャーザ井は枯れていて採水ができなかったため、平成 22 年度のデータはなし。

表 5-3③ 地下水水質分析結果（平成 22 年 8 月～9 月）

採水:平成22年8月

| 地下水流域名 | 採水地点 | 項目 | | | | | | | | | | | alkalinity (mgL^{-1}) | EC (dSm^{-1}) | pH | hardness | $\text{NO}_3\text{-N}$ (mgL^{-1}) | cation/anion |
|---------|---------|-----------------|------------------------------|----------------|------------------|------------------|-------------------------------|-----------------|------------------------------|------------------------------|-------------------------------|-------|-------------------------------------|-----------------------------|-----|----------|---|--------------|
| | | Na ⁺ | NH ₄ ⁺ | K ⁺ | Ca ²⁺ | Mg ²⁺ | PO ₄ ³⁻ | Cl ⁻ | NO ₂ ⁻ | NO ₃ ⁻ | SO ₄ ²⁻ | | | | | | | |
| 西平 安 名 | 狩俣中前井戸 | 27.6 | 0.00 | 0.75 | 89.0 | 7.10 | 0.00 | 29.2 | 0.21 | 1.93 | 24.1 | 4.984 | 0.564 | 6.98 | 251 | 0.44 | 0.984 | |
| | 海業センター | 34.3 | 0.00 | 2.41 | 98.2 | 9.29 | 0.00 | 38.6 | 0.00 | 18.9 | 30.7 | 5.140 | 0.522 | 7.35 | 283 | 4.27 | 1.006 | |
| 西 添 道 | 成川ガー | 47.0 | 0.00 | 5.98 | 71.2 | 4.96 | 0.00 | 48.3 | 0.00 | 26.8 | 32.1 | 3.748 | 0.577 | 7.15 | 198 | 6.05 | 0.992 | |
| | 西原農業井戸 | 29.3 | 0.00 | 3.38 | 80.0 | 6.27 | 0.00 | 36.0 | 0.00 | 26.8 | 38.3 | 3.684 | 0.552 | 7.17 | 225 | 6.05 | 0.990 | |
| | 袖山水源 | 24.9 | 0.00 | 0.81 | 77.0 | 3.82 | 0.00 | 41.7 | 0.00 | 21.8 | 22.9 | 3.356 | 0.506 | 7.04 | 208 | 4.92 | 0.981 | |
| 東 添 道 | 西添道井戸 | 8.12 | 0.27 | 7.49 | 47.7 | 3.07 | 0.00 | 11.8 | 0.00 | 0.00 | 6.83 | 2.920 | 0.312 | 6.73 | 132 | 0.00 | 0.940 | |
| | ツガ井 | 28.6 | 0.00 | 0.78 | 34.1 | 3.50 | 0.00 | 50.5 | 0.00 | 9.50 | 15.6 | 1.560 | 0.349 | 7.24 | 99 | 2.15 | 0.940 | |
| | 砂川92S44 | 18.8 | 0.00 | 1.70 | 81.6 | 5.04 | 0.00 | 30.1 | 0.00 | 25.9 | 21.7 | 3.632 | 0.477 | 6.98 | 224 | 5.85 | 0.999 | |
| | 白川田水源 | 37.4 | 0.00 | 1.15 | 103 | 5.36 | 0.00 | 69.2 | 0.00 | 20.2 | 28.3 | 4.392 | 0.659 | 7.15 | 278 | 4.56 | 0.984 | |
| | C井戸 | 133 | 0.00 | 2.53 | 74.7 | 6.31 | 0.00 | 196 | 0.00 | 17.5 | 27.1 | 3.928 | 1.050 | 7.06 | 212 | 3.95 | 0.981 | |
| | C沈砂池 | 104 | 0.00 | 2.35 | 80.7 | 6.10 | 0.00 | 149 | 0.00 | 15.4 | 30.1 | 4.228 | 0.910 | 7.12 | 226 | 3.48 | 0.978 | |
| | H17B-1 | 251 | 0.00 | 4.37 | 101 | 9.33 | 0.00 | 445 | 0.00 | 25.0 | 37.0 | 3.452 | 0.853 | 7.44 | 291 | 5.65 | 0.981 | |
| | H17B-2 | 239 | 0.00 | 1.95 | 113 | 10.4 | 0.00 | 445 | 0.00 | 13.7 | 20.2 | 3.920 | 0.890 | 7.35 | 325 | 3.09 | 0.989 | |
| | 18B-1 | 174 | 0.00 | 2.98 | 76.2 | 7.98 | 0.00 | 279 | 0.00 | 23.4 | 28.4 | 3.532 | 0.844 | 7.14 | 223 | 5.28 | 0.978 | |
| 平 良 | ニャーツ水源 | 24.4 | 0.00 | 1.59 | 86.8 | 4.22 | 0.00 | 41.7 | 0.00 | 26.3 | 22.3 | 3.852 | 0.526 | 7.02 | 234 | 5.94 | 0.977 | |
| | 西里(酒造所) | 121 | 0.00 | 6.73 | 81.3 | 13.5 | 0.00 | 194 | 0.00 | 29.0 | 47.0 | 3.784 | 1.051 | 7.03 | 258 | 6.55 | 0.993 | |
| 川 満 | 咲田川 | 20.1 | 0.00 | 2.55 | 104 | 5.34 | 0.00 | 36.4 | 0.00 | 26.6 | 32.7 | 4.364 | 0.604 | 6.91 | 280 | 6.01 | 1.007 | |
| | 前浜井戸 | 23.5 | 0.00 | 5.92 | 58.5 | 5.50 | 0.00 | 25.4 | 0.00 | 12.8 | 14.2 | 3.384 | 0.414 | 7.08 | 169 | 2.89 | 0.988 | |
| 与 那 覇 | 与那覇の井戸 | 78.2 | 0.00 | 4.10 | 103 | 12.1 | 0.00 | 137 | 0.00 | 32.9 | 39.8 | 4.492 | 0.447 | 7.00 | 308 | 7.43 | 0.995 | |
| | 嘉手苺湧水 | 26.3 | 0.00 | 1.30 | 96.7 | 5.28 | 0.00 | 48.9 | 0.00 | 30.8 | 30.6 | 3.920 | 0.608 | 7.15 | 263 | 6.95 | 1.001 | |
| | アナ井 | | | | | | | | | | | | | | | | | |
| 上 野 | キャーザ井 | | | | | | | | | | | | | | | | | |
| | 山根井戸 | | | | | | | | | | | | | | | | | |
| 砂 川 北 | 前井(D井戸) | 60.6 | 0.00 | 0.14 | 75.5 | 4.61 | 0.00 | 118 | 0.00 | 6.53 | 20.2 | 3.140 | 0.685 | 7.15 | 207 | 1.47 | 0.971 | |
| | 砂川(酒造所) | 21.7 | 0.00 | 2.13 | 84.8 | 5.15 | 0.00 | 39.1 | 0.00 | 27.8 | 33.6 | 3.472 | 0.547 | 6.98 | 233 | 6.28 | 0.988 | |
| | H17B-5 | 18.0 | 0.00 | 1.54 | 74.6 | 4.99 | 0.00 | 26.3 | 0.00 | 15.1 | 23.4 | 3.508 | 0.235 | 7.13 | 207 | 3.41 | 0.995 | |
| | ムイガー | 25.2 | 0.00 | 1.91 | 81.9 | 5.50 | 0.00 | 50.9 | 0.00 | 24.4 | 26.9 | 3.320 | 0.542 | 7.21 | 227 | 5.51 | 0.996 | |
| | 97-F-31 | 23.3 | 0.00 | 1.55 | 81.0 | 5.39 | 0.00 | 39.5 | 0.00 | 21.4 | 29.8 | 3.452 | 0.512 | 6.91 | 224 | 4.83 | 1.001 | |
| 福 里 北 | 加治道水源 | 24.0 | 0.00 | 1.67 | 77.5 | 5.25 | 0.00 | 36.9 | 0.00 | 24.3 | 19.2 | 3.632 | 0.319 | 7.20 | 215 | 5.49 | 0.986 | |
| 皆 福 北 | 皆福地下ダム | 27.1 | 0.00 | 1.72 | 79.5 | 5.61 | 0.00 | 41.2 | 0.00 | 28.4 | 36.2 | 3.384 | 0.528 | 7.04 | 221 | 6.41 | 0.982 | |
| | 保良集落井戸 | | | | | | | | | | | | | | | | | |
| | 福嶽小南 | 31.4 | 0.00 | 3.93 | 78.8 | 5.40 | 0.00 | 47.5 | 0.00 | 27.2 | 36.3 | 3.448 | 0.568 | 7.09 | 219 | 6.14 | 0.977 | |
| | 保良ガー | 36.7 | 0.00 | 3.20 | 75.3 | 6.13 | 0.00 | 50.4 | 0.00 | 27.5 | 34.6 | 3.412 | 0.565 | 7.16 | 213 | 6.21 | 0.990 | |
| | アプガー | 48.6 | 0.00 | 1.36 | 84.6 | 7.33 | 0.00 | 67.4 | 0.00 | 22.6 | 43.6 | 3.892 | 0.690 | 6.94 | 241 | 5.10 | 0.987 | |
| | カララシャガー | 141 | 0.00 | 3.06 | 74.5 | 16.3 | 0.00 | 292 | 0.00 | 1.69 | 33.4 | 2.524 | 1.174 | 7.18 | 253 | 0.38 | 0.981 | |
| 山 川 海 岸 | 山川湧水 | 25.1 | 0.00 | 0.66 | 81.1 | 5.42 | 0.00 | 34.5 | 0.00 | 32.7 | 30.3 | 3.560 | 0.514 | 7.11 | 225 | 7.38 | 0.984 | |
| | 比嘉東 | 44.3 | 0.00 | 0.44 | 76.3 | 4.63 | 0.00 | 69.3 | 0.00 | 0.00 | 10.1 | 4.132 | 0.601 | 7.15 | 209 | 0.00 | 0.973 | |
| 新 城 北 | 新城湧水 | 30.8 | 0.00 | 0.85 | 85.4 | 6.96 | 0.00 | 44.6 | 0.00 | 26.6 | 33.0 | 4.168 | 0.210 | 7.17 | 242 | 6.01 | 0.947 | |
| 来 間 | 来間ガー | 75.7 | 0.00 | 10.6 | 81.2 | 12.6 | 0.00 | 124 | 0.00 | 16.1 | 27.0 | 4.520 | 0.865 | 7.36 | 254 | 3.64 | 0.979 | |

採水:平成22年9月

| 地下水流域名 | 採水地点 | 項目 | | | | | | | | | | | alkalinity (mgL^{-1}) | EC (dSm^{-1}) | pH | hardness | $\text{NO}_3\text{-N}$ (mgL^{-1}) | cation/anion |
|--------|---------|-----------------|------------------------------|----------------|------------------|------------------|-------------------------------|-----------------|------------------------------|------------------------------|-------------------------------|-------|-------------------------------------|-----------------------------|-----|----------|---|--------------|
| | | Na ⁺ | NH ₄ ⁺ | K ⁺ | Ca ²⁺ | Mg ²⁺ | PO ₄ ³⁻ | Cl ⁻ | NO ₂ ⁻ | NO ₃ ⁻ | SO ₄ ²⁻ | | | | | | | |
| 西平 安 名 | 狩俣中前井戸 | 42.5 | 0.00 | 1.38 | 94.9 | 8.01 | 0.00 | 58.3 | 0.00 | 2.35 | 31.3 | 4.616 | 0.674 | 6.94 | 270 | 0.53 | 1.047 | |
| | 海業センター | 38.0 | 0.00 | 2.82 | 85.9 | 7.98 | 0.00 | 55.2 | 0.00 | 4.35 | 30.8 | 4.458 | 0.610 | 7.37 | 247 | 0.98 | 0.991 | |
| 西 添 道 | 成川ガー | 49.1 | 0.00 | 5.83 | 71.3 | 5.16 | 0.00 | 44.6 | 0.40 | 25.2 | 31.4 | 3.932 | 0.600 | 7.13 | 199 | 5.69 | 1.001 | |
| | 西原農業井戸 | 41.7 | 0.00 | 2.34 | 65.1 | 5.86 | 0.00 | 48.9 | 0.00 | 25.1 | 35.2 | 2.912 | 0.546 | 7.20 | 186 | 5.67 | 1.032 | |
| | 袖山水源 | 26.8 | 0.00 | 0.78 | 75.4 | 3.78 | 0.00 | 41.9 | 0.00 | 20.8 | 23.0 | 3.240 | 0.488 | 7.02 | 204 | 4.70 | 1.004 | |
| 東 添 道 | 西添道井戸 | 20.6 | 0.00 | 0.97 | 101 | 6.29 | 0.00 | 28.3 | 0.00 | 23.3 | 27.3 | 4.622 | 0.573 | 6.90 | 277 | 5.26 | 1.016 | |
| | ツガ井 | 29.8 | 0.00 | 0.89 | 33.9 | 3.60 | 0.00 | 49.9 | 0.93 | 9.23 | 16.1 | 1.423 | 0.347 | 7.58 | 99 | 2.08 | 0.991 | |
| | 砂川92S44 | 20.9 | 0.00 | 1.30 | 77.7 | 5.06 | 0.00 | 29.0 | 0.00 | 23.7 | 22.4 | 3.493 | 0.438 | 7.05 | 215 | 5.35 | 1.015 | |
| | 白川田水源 | 38.6 | 0.00 | 0.93 | 100 | 5.47 | 0.00 | 66.2 | 0.00 | 19.2 | 27.2 | 4.240 | 0.683 | 6.93 | 273 | 4.34 | 1.025 | |
| | C井戸 | 187 | 0.00 | 3.03 | 83.8 | 7.99 | 0.00 | 282 | 0.31 | 16.9 | 27.2 | 3.760 | 1.287 | 7.04 | 242 | 3.82 | 1.039 | |
| | C沈砂池 | 143 | 0.00 | 2.65 | 83.3 | 6.56 | 0.00 | 207 | 0.00 | 13.1 | 27.0 | 3.992 | 1.112 | 7.09 | 235 | 2.96 | 1.036 | |
| | H17B-1 | 108 | 0.00 | 2.16 | 85.4 | 6.55 | 0.00 | 180 | 0.00 | 18.7 | 30.9 | 3.418 | 0.920 | 7.13 | 240 | 4.22 | 1.011 | |
| | H17B-2 | 184 | 0.00 | 1.34 | 95.1 | 9.37 | 0.00 | 314 | 0.00 | 15.4 | 18.2 | 3.480 | 1.335 | 6.88 | 276 | 3.48 | 1.046 | |
| | 18B-1 | 191 | 0.00 | 3.19 | 73.4 | 8.08 | 0.00 | 287 | 0.00 | 16.5 | 24.2 | 3.578 | 0.678 | 7.30 | 216 | 3.73 | 1.022 | |
| 平 良 | ニャーツ水源 | 24.5 | 0.00 | 1.21 | 87.5 | 4.29 | 0.00 | 39.8 | 0.00 | 24.6 | 20.3 | 3.700 | 0.548 | 7.03 | 236 | 5.55 | 1.031 | |
| | 西里(酒造所) | 78.4 | 0.00 | 4.76 | 73.2 | 8.57 | 0.00 | 103 | 0.00 | 27.7 | 38.7 | 3.656 | 0.788 | 7.00 | 218 | 6.25 | 1.009 | |
| 川 満 | 咲田川 | 20.9 | 0.00 | 1.93 | 102 | 5.09 | 0.00 | 35.9 | 0.00 | 26.7 | 33.2 | 4.228 | 0.624 | 6.90 | 276 | 6.03 | 1.020 | |
| | 前浜井戸 | 26.3 | 0.00 | 7.51 | 57.8 | 6.03 | 0.00 | 29.1 | 0.00 | 14.9 | 12.0 | 3.316 | 0.444 | 7.17 | 169 | 3.36 | 1.019 | |
| 与 那 覇 | 与那覇の井戸 | 73.6 | 0.00 | 3.96 | 101 | 11.8 | 0.00 | 118 | 0.00 | 30.1 | 38.8 | 4.408 | 0.851 | 7.15 | 301 | 6.80 | 1.031 | |
| | 嘉手苺湧水 | 26.7 | 0.00 | 1.37 | 97.7 | 5.50 | 0.00 | 44.8 | 0.00 | 31.1 | 32.6 | 3.936 | 0.613 | 7.13 | 266 | 7.02 | 1.023 | |
| | アナ井 | | | | | | | | | | | | | | | | | |
| 上 野 | キャーザ井 | | | | | | | | | | | | | | | | | |
| | 山根井戸 | 27.0 | 0.00 | 3.51 | 90.0 | 5.27 | 0.00 | 44.1 | 0.23 | 33.3 | 35.4 | 3.672 | 0.602 | 7.17 | 246 | 7.52 | 0.999 | |
| 砂 川 北 | 前井(D井戸) | 61.8 | 0.00 | 0.20 | 76.5 | 4.93 | 0.00 | 99.5 | 0.00 | 1.97 | 17.5 | 3.596 | 0.665 | 7.07 | 211 | 0.44 | 1.017 | |
| | 砂川(酒造所) | 22.4 | 0.00 | 1.90 | 83.5 | 5.33 | 0.00 | 38.0 | 0.00 | 27.1 | 32.3 | 3.417 | 0.542 | 6.96 | 230 | 6.12 | 1.005 | |
| | H17B-5 | 139 | 0.00 | 3.87 | 19.5 | 2.14 | 0.00 | 71.1 | | | | | | | | | | |

表 5-3④ 地下水水質分析結果 (平成 22 年 10 月～11 月)

採水:平成22年10月

| 地下水流域名 | 項目 | Na ⁺ | NH ₄ ⁺ | K ⁺ | Ca ²⁺ | Mg ²⁺ | PO ₄ ³⁻ | Cl ⁻ | NO ₂ ⁻ | NO ₃ ⁻ | SO ₄ ²⁻ | alkalinity | EC | pH | hardness | NO ₃ -N | cation/anion |
|--------|---------|----------------------|------------------------------|----------------|------------------|------------------|-------------------------------|-----------------|------------------------------|------------------------------|-------------------------------|------------|----------------------|----------------------|----------|--------------------|--------------|
| | | (mgL ⁻¹) | | | | | | | | | | | (dSm ⁻¹) | (mgL ⁻¹) | | | |
| | 採水地点 | | | | | | | | | | | | | | | | |
| 西平安名 | 狩俣中前井戸 | 30.4 | 0.00 | 0.47 | 102 | 8.29 | 0.00 | 32.0 | 0.00 | 1.61 | 25.2 | 5.580 | 0.589 | 6.93 | 288 | 0.36 | 1.008 |
| | 海業センター | 23.8 | 0.00 | 2.05 | 71.0 | 6.18 | 0.00 | 29.6 | 0.39 | 6.05 | 24.6 | 3.876 | 0.486 | 7.37 | 202 | 1.37 | 0.964 |
| 西添道 | 成川ガ- | 47.4 | 0.00 | 5.46 | 72.1 | 5.51 | 0.00 | 42.0 | 0.11 | 25.7 | 31.6 | 3.844 | 0.581 | 7.20 | 202 | 5.80 | 1.024 |
| 西原東 | 西原農業井戸 | 27.1 | 0.00 | 2.54 | 84.8 | 6.81 | 0.00 | 31.7 | 0.54 | 27.4 | 40.1 | 4.232 | 0.567 | 7.11 | 239 | 6.19 | 0.941 |
| | 袖山水源 | 25.9 | 0.00 | 0.83 | 77.3 | 3.94 | 0.00 | 35.4 | 0.07 | 22.8 | 23.7 | 3.480 | 0.488 | 7.14 | 209 | 5.15 | 0.998 |
| 東添道 | 西添道井戸 | 21.6 | 0.00 | 1.08 | 101 | 6.31 | 0.00 | 28.5 | 0.17 | 24.9 | 28.5 | 4.720 | 0.602 | 7.00 | 278 | 5.62 | 1.001 |
| | ツガ井 | 41.1 | 0.00 | 0.63 | 36.4 | 4.16 | 0.00 | 60.8 | 0.46 | 9.40 | 18.4 | 1.586 | 0.407 | 7.32 | 108 | 2.12 | 1.030 |
| | 砂川92S44 | 19.7 | 0.00 | 1.37 | 78.4 | 5.22 | 0.00 | 31.9 | 0.07 | 23.3 | 14.9 | 3.596 | 0.482 | 7.20 | 217 | 5.26 | 1.010 |
| | 白川田水源 | 40.0 | 0.00 | 0.96 | 101 | 5.56 | 0.00 | 63.1 | 0.03 | 18.3 | 27.2 | 4.284 | 0.689 | 7.01 | 274 | 4.13 | 1.045 |
| | C井戸 | 164 | 0.00 | 3.06 | 79.1 | 7.66 | 0.00 | 236 | 0.06 | 21.3 | 28.2 | 3.744 | 1.203 | 7.20 | 229 | 4.81 | 1.040 |
| | C沈砂池 | 148 | 0.00 | 2.08 | 79.9 | 6.78 | 0.00 | 207 | 0.32 | 18.4 | 29.0 | 3.972 | 1.122 | 7.40 | 227 | 4.15 | 1.031 |
| | H17B-1 | 43.0 | 0.00 | 1.49 | 78.1 | 5.52 | 0.00 | 63.5 | 0.36 | 19.8 | 34.9 | 3.424 | 0.598 | 7.15 | 217 | 4.47 | 0.999 |
| | H17B-2 | 196 | 0.00 | 1.61 | 109 | 10.1 | 0.00 | 333 | 0.10 | 13.2 | 19.7 | 4.017 | 1.527 | 6.97 | 313 | 2.98 | 1.058 |
| | 18B-1 | 175 | 0.00 | 3.29 | 76.3 | 8.13 | 0.64 | 247 | 0.14 | 20.8 | 27.1 | 4.128 | 1.237 | 7.22 | 224 | 4.70 | 1.014 |
| 平良 | ニヤツ水源 | 25.4 | 0.00 | 1.31 | 86.1 | 4.15 | 0.00 | 37.7 | 0.08 | 25.2 | 22.4 | 3.940 | 0.522 | 7.16 | 232 | 5.69 | 0.983 |
| | 西里(酒造所) | 68.5 | 0.00 | 4.60 | 72.2 | 7.96 | 0.00 | 83.6 | 0.59 | 27.8 | 34.9 | 3.608 | 0.726 | 7.17 | 213 | 6.28 | 1.028 |
| 川満 | 咲田川 | 21.3 | 0.00 | 2.40 | 102 | 5.24 | 0.00 | 34.3 | 0.21 | 28.8 | 33.1 | 4.352 | 0.633 | 6.98 | 276 | 6.50 | 1.004 |
| 与那覇 | 前浜井戸 | 15.6 | 0.00 | 4.33 | 57.8 | 4.94 | 0.00 | 12.1 | 0.15 | 5.42 | 9.57 | 3.505 | 0.380 | 7.23 | 164 | 1.22 | 0.986 |
| | 与那覇の井戸 | 41.1 | 0.00 | 2.34 | 86.3 | 9.07 | 0.00 | 52.9 | 0.19 | 36.8 | 30.1 | 4.047 | 0.644 | 7.11 | 253 | 8.31 | 1.020 |
| 嘉手苧 | 嘉手苧湧水 | 28.9 | 0.00 | 1.20 | 93.9 | 5.43 | 0.00 | 42.7 | 0.27 | 29.3 | 31.5 | 4.068 | 0.589 | 7.29 | 257 | 6.62 | 1.002 |
| | アナ井 | | | | | | | | | | | | | | | | |
| 上野 | キャーザ井 | | | | | | | | | | | | | | | | |
| | 山根井戸 | 26.2 | 0.00 | 3.41 | 92.7 | 5.29 | 0.00 | 37.4 | 0.24 | 27.9 | 35.0 | 4.092 | 0.613 | 7.32 | 253 | 6.30 | 0.993 |
| 砂川北 | 前井(D井戸) | 70.4 | 0.00 | 0.43 | 79.1 | 5.35 | 0.00 | 108 | 0.11 | 13.6 | 24.7 | 3.488 | 0.751 | 7.27 | 219 | 3.07 | 1.025 |
| | 砂川(酒造所) | 23.4 | 0.00 | 2.05 | 84.8 | 5.40 | 0.00 | 37.2 | 0.07 | 27.3 | 33.2 | 3.472 | 0.516 | 7.15 | 234 | 6.16 | 1.016 |
| 仲原 | H17B-5 | 19.4 | 0.00 | 1.50 | 78.6 | 5.60 | 0.00 | 27.4 | 0.09 | 19.2 | 30.1 | 3.716 | 0.510 | 7.11 | 219 | 4.34 | 0.970 |
| | ムイガ- | 29.7 | 0.00 | 2.04 | 81.9 | 6.19 | 0.00 | 56.1 | 0.19 | 24.5 | 29.7 | 3.348 | 0.572 | 7.28 | 230 | 5.53 | 0.999 |
| 福里北 | 97-F-31 | 20.0 | 0.00 | 1.65 | 50.2 | 3.38 | 0.00 | 30.9 | 0.44 | 6.88 | 13.9 | 2.172 | 0.365 | 6.66 | 139 | 1.55 | 1.070 |
| | 加治道水源 | 26.9 | 0.00 | 1.39 | 75.1 | 5.34 | 0.00 | 33.2 | 0.08 | 22.6 | 20.3 | 3.656 | 0.497 | 7.23 | 209 | 5.10 | 1.002 |
| 皆福北 | 皆福地下ダム | 29.1 | 0.00 | 1.64 | 79.8 | 5.67 | 0.00 | 40.8 | 0.28 | 31.3 | 37.2 | 3.296 | 0.554 | 7.22 | 222 | 7.07 | 1.004 |
| | 保良集落井戸 | 38.3 | 0.00 | 4.75 | 78.8 | 6.58 | 1.25 | 58.0 | 0.20 | 33.8 | 31.2 | 3.760 | 0.636 | 7.15 | 224 | 7.63 | 0.943 |
| 保良 | 福嶺小南 | 34.4 | 0.00 | 3.85 | 78.0 | 5.87 | 0.31 | 47.8 | 0.16 | 28.8 | 39.1 | 3.476 | 0.584 | 7.16 | 219 | 6.50 | 0.976 |
| 吉野 | 保良ガ- | 39.0 | 0.00 | 2.23 | 73.4 | 6.78 | 0.00 | 46.5 | 0.21 | 25.3 | 37.5 | 3.468 | 0.551 | 7.39 | 211 | 5.71 | 1.000 |
| | アブガ- | 48.6 | 0.00 | 1.09 | 80.0 | 7.29 | 0.00 | 59.2 | 0.00 | 19.3 | 41.3 | 3.967 | 0.682 | 7.18 | 230 | 4.36 | 0.989 |
| 東平安名 | カララシャガ- | 198 | 0.00 | 3.59 | 84.9 | 18.8 | 0.00 | 358 | 0.00 | 1.84 | 41.0 | 2.800 | 1.514 | 7.23 | 289 | 0.42 | 1.052 |
| 山川海岸 | 山川湧水 | 31.4 | 0.00 | 0.49 | 79.7 | 5.88 | 0.00 | 40.0 | 0.06 | 26.8 | 32.9 | 3.616 | 0.569 | 7.23 | 223 | 6.05 | 0.996 |
| 比嘉東 | 按司の泉 | 43.6 | 0.00 | 0.39 | 62.6 | 4.10 | 0.00 | 49.7 | 0.00 | 3.86 | 12.9 | 3.742 | 0.532 | 7.40 | 173 | 0.87 | 0.981 |
| 新城北 | 新城湧水 | 40.7 | 0.00 | 1.20 | 84.9 | 7.94 | 0.00 | 61.9 | 0.05 | 26.1 | 38.5 | 4.232 | 0.335 | 7.08 | 244 | 5.89 | 0.929 |
| 来間 | 来間ガ- | 120 | 0.00 | 8.86 | 81.7 | 15.3 | 0.00 | 191 | 0.44 | 15.0 | 30.8 | 4.152 | 1.069 | 7.34 | 267 | 3.39 | 1.033 |

採水:平成22年11月

| 地下水流域名 | 項目 | Na ⁺ | NH ₄ ⁺ | K ⁺ | Ca ²⁺ | Mg ²⁺ | PO ₄ ³⁻ | Cl ⁻ | NO ₂ ⁻ | NO ₃ ⁻ | SO ₄ ²⁻ | alkalinity | EC | pH | hardness | NO ₃ -N | cation/anion |
|--------|---------|----------------------|------------------------------|----------------|------------------|------------------|-------------------------------|-----------------|------------------------------|------------------------------|-------------------------------|------------|----------------------|----------------------|----------|--------------------|--------------|
| | | (mgL ⁻¹) | | | | | | | | | | | (dSm ⁻¹) | (mgL ⁻¹) | | | |
| | 採水地点 | | | | | | | | | | | | | | | | |
| 西平安名 | 狩俣中前井戸 | 39.1 | 0.00 | 0.48 | 109 | 8.69 | 0.00 | 43.4 | 0.26 | 3.17 | 41.4 | 5.688 | 0.602 | 6.87 | 309 | 0.72 | 1.007 |
| | 海業センター | 25.7 | 0.00 | 1.87 | 72.9 | 7.47 | 0.00 | 39.2 | 0.28 | 3.90 | 27.9 | 4.236 | 0.553 | 7.32 | 213 | 0.88 | 0.904 |
| 西添道 | 成川ガ- | 46.6 | 0.00 | 5.55 | 69.6 | 5.12 | 0.00 | 42.2 | 0.09 | 26.2 | 32.4 | 4.040 | 0.571 | 7.21 | 195 | 5.92 | 0.958 |
| 西原東 | 西原農業井戸 | 25.7 | 0.00 | 2.84 | 84.3 | 6.95 | 0.00 | 31.3 | 0.00 | 29.4 | 39.9 | 3.888 | 0.569 | 7.02 | 239 | 6.64 | 0.982 |
| | 袖山水源 | 24.9 | 0.00 | 0.93 | 77.7 | 4.12 | 0.00 | 36.0 | 0.17 | 26.5 | 25.0 | 3.476 | 0.475 | 7.03 | 211 | 5.98 | 0.978 |
| 東添道 | 西添道井戸 | 21.2 | 0.00 | 0.95 | 101 | 6.31 | 0.00 | 30.3 | 0.20 | 24.4 | 27.9 | 4.876 | 0.589 | 6.86 | 278 | 5.51 | 0.971 |
| | ツガ井 | 33.9 | 0.00 | 0.56 | 36.4 | 4.04 | 0.00 | 58.5 | 0.00 | 10.3 | 19.4 | 1.580 | 0.429 | 7.30 | 107 | 2.33 | 0.957 |
| | 砂川92S44 | 20.4 | 0.00 | 1.30 | 80.1 | 5.47 | 0.00 | 31.3 | 0.35 | 25.5 | 20.0 | 3.828 | 0.464 | 6.99 | 222 | 5.76 | 0.968 |
| | 白川田水源 | 38.4 | 0.00 | 1.00 | 98.2 | 5.52 | 0.00 | 64.7 | 0.26 | 21.7 | 29.6 | 4.368 | 0.607 | 6.91 | 268 | 4.90 | 0.984 |
| | C井戸 | 170 | 0.00 | 3.19 | 82.0 | 8.15 | 0.00 | 255 | 0.50 | 24.4 | 31.2 | 3.804 | 1.216 | 7.05 | 238 | 5.51 | 1.017 |
| | C沈砂池 | 154 | 0.00 | 2.70 | 81.6 | 7.12 | 0.00 | 224 | 0.00 | 10.0 | 28.9 | 3.916 | 1.122 | 7.28 | 233 | 2.26 | 1.038 |
| | H17B-1 | 20.9 | 0.00 | 1.43 | 76.9 | 5.42 | 0.00 | 28.5 | 0.20 | 22.0 | 31.0 | 3.604 | 0.479 | 7.06 | 214 | 4.97 | 0.966 |
| | H17B-2 | 232 | 0.00 | 1.23 | 106 | 10.4 | 0.00 | 388 | 1.32 | 20.3 | 20.6 | 5.008 | 1.542 | 6.84 | 307 | 4.58 | 0.972 |
| | 18B-1 | 184 | 0.00 | 3.08 | 78.1 | 8.06 | 0.00 | 276 | 0.75 | 23.8 | 29.8 | 3.728 | 1.203 | 7.04 | 228 | 5.37 | 1.010 |
| 平良 | ニヤツ水源 | 24.9 | 0.00 | 1.21 | 85.0 | 4.27 | 0.00 | 36.8 | 0.14 | 25.7 | 22.3 | 3.984 | 0.515 | 7.09 | 230 | 5.80 | 0.967 |
| | 西里(酒造所) | 55.6 | 0.00 | 3.94 | 68.7 | 6.82 | 0.00 | 70.8 | 0.57 | 25.5 | 33.2 | 3.548 | 0.607 | 7.02 | 199 | 5.76 | 0.977 |
| 川満 | 咲田川 | 21.3 | 0.00 | 1.90 | 101 | 5.16 | 0.00 | 37.7 | 0.03 | 30.2 | 31.8 | 4.276 | 0.586 | 6.90 | 272 | 6.82 | 0.988 |
| | 前浜井戸 | 37.6 | 0.00 | 6.52 | 66.9 | 7.48 | 0.00 | 44.6 | 0.00 | 32.3 | 22.2 | 3.664 | 0.530 | 7.22 | 198 | 7.29 | 0.975 |
| 与那覇 | 与那覇の井戸 | 57.9 | 0.00 | 3.23 | 92.1 | 10.3 | 0.00 | 87.7 | 0.56 | 31.3 | 36.7 | 4.344 | 0.741 | 6.97 | 272 | 7.07 | 0.993 |
| 嘉手苧 | 嘉手苧湧水 | 25.6 | 0.00 | 1.13 | 93.5 | 5.31 | 0.00 | 40.7 | 0.37 | 31.0 | 31.7 | 4.040 | 0.528 | 7.20 | 255 | 7.00 | 0.983 |
| | アナ井 | | | | | | | | | | | | | | | | |
| 上野 | キャーザ井 | | | | | | | | | | | | | | | | |
| | 山根井戸 | 25.6 | 0.00 | 3.33 | 93.3 | 5.47 | 0.00 | 41.1 | 0.00 | 32.9 | 39.2 | 4.032 | 0.576 | 7.20 | 255 | 7.43 | 0.964 |
| 砂川北 | 前井(D井戸) | 67.7 | 0.00 | 0.27 | 73.9 | 4.76 | 0.00 | 119 | 0.00 | 16.0 | 24.9 | 2.985 | 0.726 | 7.19 | 204 | 3.61 | 0.989 |
| | 砂川(酒造所) | 22.8 | 0.00 | 2.10 | 83.6 | | | | | | | | | | | | |

表 5-3⑤ 地下水水質分析結果（平成 22 年 12 月～平成 23 年 1 月）

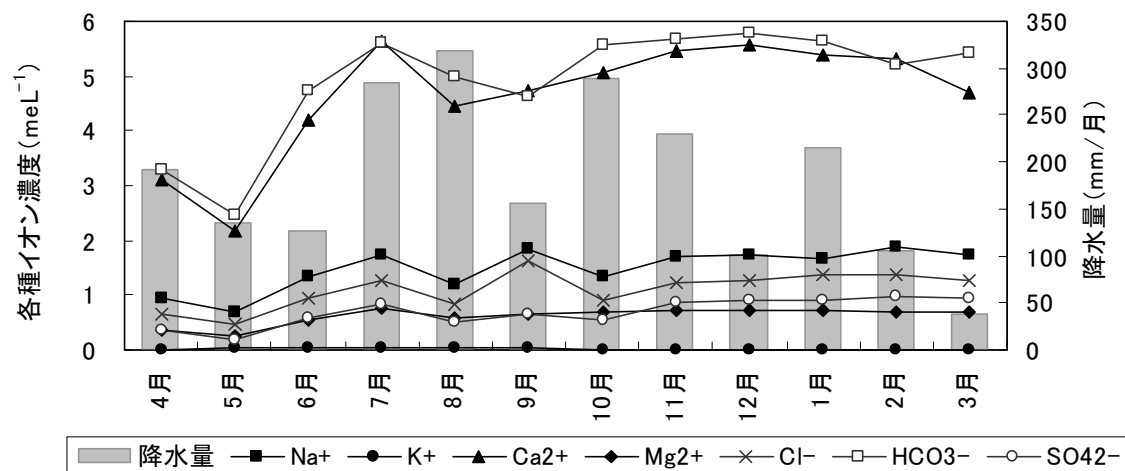
| 採水:平成22年12月 | | | | | | | | | | | | | | | | | |
|-------------|---------|-----------------|------------------------------|----------------|------------------|------------------|-------------------------------|-----------------|------------------------------|------------------------------|-------------------------------|------------|-------|------|----------|--------------------|--------------|
| 地下水流域名 | 項目 | Na ⁺ | NH ₄ ⁺ | K ⁺ | Ca ²⁺ | Mg ²⁺ | PO ₄ ³⁻ | Cl ⁻ | NO ₂ ⁻ | NO ₃ ⁻ | SO ₄ ²⁻ | alkalinity | EC | pH | hardness | NO ₃ -N | cation/anion |
| | | | | | | | | | | | | | | | | | |
| 西平 安 名 | 狩俣中前井戸 | 39.7 | 0.00 | 0.34 | 111 | 8.75 | 0.00 | 45.0 | 0.00 | 3.62 | 43.1 | 5.792 | 0.688 | 6.83 | 313 | 0.82 | 0.998 |
| | 海業センター | 33.2 | 0.00 | 2.05 | 85.1 | 8.63 | 0.00 | 48.9 | 0.00 | 7.45 | 33.2 | 4.908 | 0.661 | 7.65 | 248 | 1.68 | 0.909 |
| 西 添 道 | 成川ガ- | 46.2 | 0.00 | 5.88 | 71.6 | 5.02 | 0.00 | 42.6 | 0.00 | 27.7 | 34.2 | 4.168 | 0.604 | 7.56 | 199 | 6.25 | 0.941 |
| | 西原農業井戸 | 23.6 | 0.00 | 2.70 | 88.4 | 7.16 | 0.00 | 32.5 | 0.88 | 30.0 | 48.4 | 4.064 | 0.606 | 7.28 | 250 | 6.77 | 0.939 |
| 東 添 道 | 袖山水源 | 25.1 | 0.00 | 0.72 | 80.6 | 4.22 | 0.00 | 36.0 | 0.00 | 26.7 | 24.5 | 3.516 | 0.480 | 7.05 | 218 | 6.03 | 1.001 |
| | 西添道井戸 | 22.3 | 0.00 | 1.09 | 104 | 6.31 | 0.00 | 31.5 | 0.00 | 25.1 | 26.8 | 5.556 | 0.573 | 7.07 | 285 | 5.67 | 0.904 |
| | ツガ井 | 32.0 | 0.00 | 0.70 | 34.7 | 3.81 | 0.00 | 58.8 | 0.35 | 10.8 | 18.6 | 1.469 | 0.392 | 7.82 | 102 | 2.44 | 0.935 |
| | 砂川92S44 | 21.4 | 0.00 | 1.21 | 78.5 | 5.20 | 0.00 | 31.1 | 0.04 | 22.7 | 25.0 | 3.600 | 0.480 | 7.03 | 217 | 5.13 | 0.989 |
| | 白川田水源 | 38.3 | 0.00 | 0.91 | 99.3 | 5.43 | 0.00 | 65.0 | 0.10 | 21.2 | 28.4 | 4.336 | 0.633 | 6.90 | 270 | 4.79 | 0.998 |
| | C井戸 | 183 | 0.00 | 2.87 | 86.1 | 8.16 | 0.00 | 286 | 0.18 | 23.6 | 32.1 | 4.007 | 1.367 | 7.16 | 248 | 5.33 | 0.989 |
| | C沈砂池 | 130 | 0.00 | 2.93 | 82.1 | 6.95 | 0.00 | 195 | 0.00 | 16.2 | 31.8 | 3.956 | 1.112 | 7.43 | 233 | 3.66 | 1.001 |
| | H17B-1 | 21.0 | 0.00 | 1.58 | 79.9 | 5.46 | 0.00 | 31.8 | 0.00 | 21.4 | 30.6 | 3.784 | 0.521 | 7.25 | 222 | 4.83 | 0.952 |
| | H17B-2 | 225 | 0.00 | 1.59 | 103 | 9.77 | 0.00 | 397 | 0.00 | 22.4 | 20.6 | 3.756 | 1.641 | 7.07 | 297 | 5.06 | 1.002 |
| | 18B-1 | 197 | 0.00 | 3.59 | 78.8 | 7.97 | 0.00 | 303 | 0.00 | 23.8 | 41.0 | 3.930 | 1.394 | 7.34 | 229 | 5.37 | 0.966 |
| 平 良 | ニヤーツ水源 | 25.5 | 0.00 | 1.35 | 88.9 | 4.41 | 0.00 | 37.7 | 0.17 | 27.7 | 23.2 | 3.920 | 0.518 | 7.09 | 240 | 6.25 | 1.004 |
| | 西里(酒造所) | 52.5 | 0.00 | 3.84 | 69.9 | 6.64 | 0.00 | 67.7 | 0.16 | 25.5 | 39.9 | 3.516 | 0.576 | 7.11 | 202 | 5.76 | 0.962 |
| 川 満 | 咲田川 | 21.2 | 0.00 | 2.17 | 102 | 5.05 | 0.00 | 39.9 | 0.15 | 32.9 | 34.4 | 4.420 | 0.637 | 7.23 | 276 | 7.43 | 0.955 |
| 与 那 覇 | 前浜井戸 | 75.8 | 0.00 | 8.14 | 75.8 | 11.6 | 0.00 | 116 | 0.43 | 35.1 | 33.8 | 3.652 | 0.777 | 7.48 | 237 | 7.93 | 1.004 |
| | 与那覇の井戸 | 60.0 | 0.00 | 3.38 | 94.3 | 10.6 | 0.00 | 94.2 | 0.00 | 28.3 | 37.6 | 4.464 | 0.784 | 7.39 | 279 | 6.39 | 0.990 |
| 嘉手 苧 | 嘉手苧湧水 | 25.4 | 0.00 | 0.94 | 95.7 | 5.25 | 0.00 | 44.4 | 0.23 | 29.0 | 32.8 | 4.051 | 0.573 | 7.27 | 260 | 6.55 | 0.981 |
| 上 野 | アナ井 | | | | | | | | | | | | | | | | |
| | キャーザ井 | | | | | | | | | | | | | | | | |
| 砂川北 | 山根井戸 | 25.5 | 0.00 | 3.59 | 101 | 5.74 | 0.00 | 44.7 | 0.17 | 33.2 | 38.0 | 4.604 | 0.655 | 7.41 | 276 | 7.50 | 0.935 |
| | 前井(D井戸) | 57.0 | 0.00 | 0.09 | 72.0 | 4.49 | 0.00 | 105 | 0.00 | 14.2 | 29.5 | 3.051 | 0.669 | 7.45 | 198 | 3.21 | 0.942 |
| | 砂川(酒造所) | 22.8 | 0.00 | 1.85 | 86.2 | 5.54 | 0.00 | 39.3 | 0.64 | 29.2 | 32.1 | 3.484 | 0.530 | 7.07 | 238 | 6.59 | 1.009 |
| 仲 原 | H17B-5 | 163 | 0.00 | 4.79 | 9.66 | 1.35 | 0.00 | 84.7 | 0.00 | 1.83 | 9.83 | 5.576 | 0.759 | 8.37 | 30 | 0.41 | 0.952 |
| | ムイガ- | 28.1 | 0.00 | 1.76 | 83.5 | 6.10 | 0.00 | 55.2 | 0.21 | 25.3 | 30.2 | 3.504 | 0.553 | 7.27 | 233 | 5.71 | 0.973 |
| 福里北 | 97-F-31 | 26.6 | 0.00 | 1.75 | 77.0 | 5.57 | 0.00 | 41.7 | 0.89 | 22.7 | 29.6 | 3.472 | 0.551 | 7.21 | 215 | 5.13 | 0.974 |
| | 加治道水源 | 23.7 | 0.00 | 1.37 | 77.0 | 5.23 | 0.00 | 35.5 | 0.00 | 23.1 | 20.7 | 3.564 | 0.488 | 7.25 | 214 | 5.22 | 0.994 |
| 皆福北 | 皆福地下ダム | 30.5 | 0.00 | 1.37 | 78.6 | 5.61 | 0.00 | 47.0 | 0.58 | 30.5 | 43.4 | 3.291 | 0.537 | 7.23 | 219 | 6.89 | 0.954 |
| | 保良集落井戸 | 37.4 | 0.00 | 3.94 | 81.9 | 6.29 | 0.00 | 58.3 | 1.15 | 31.0 | 37.2 | 3.732 | 0.643 | 7.41 | 230 | 7.00 | 0.948 |
| 保 良 | 福嶺小南 | 33.6 | 0.00 | 3.70 | 81.6 | 5.81 | 0.89 | 48.9 | 0.11 | 32.9 | 35.0 | 3.629 | 0.625 | 7.33 | 227 | 7.43 | 0.969 |
| | 保良ガ- | 36.5 | 0.00 | 2.83 | 72.9 | 6.39 | 0.00 | 48.1 | 0.58 | 27.5 | 35.3 | 3.312 | 0.531 | 7.36 | 208 | 6.21 | 0.994 |
| 吉 野 | アップガ- | 46.8 | 0.00 | 1.33 | 79.2 | 6.99 | 0.00 | 63.1 | 0.66 | 24.4 | 44.2 | 3.800 | 0.674 | 7.41 | 226 | 5.51 | 0.955 |
| | カカラシヤガ- | 161 | 0.00 | 3.11 | 74.9 | 15.6 | 0.00 | 320 | 0.57 | 33.4 | 41.1 | 2.596 | 1.340 | 7.54 | 251 | 0.75 | 0.965 |
| 山川海岸 | 山川湧水 | 28.9 | 0.00 | 0.67 | 85.1 | 6.05 | 0.00 | 38.8 | 0.09 | 25.8 | 36.7 | 3.884 | 0.561 | 7.48 | 237 | 5.83 | 0.977 |
| 比嘉東 | 按司の泉 | 37.1 | 0.00 | 0.43 | 53.9 | 3.36 | 0.00 | 52.5 | 0.83 | 5.50 | 12.2 | 2.996 | 0.492 | 7.74 | 148 | 1.24 | 0.949 |
| 新城北 | 新城湧水 | 30.7 | 0.00 | 1.07 | 85.2 | 6.79 | 0.00 | 41.9 | 0.37 | 24.4 | 29.9 | 3.880 | 0.559 | 6.98 | 240 | 5.51 | 1.014 |
| 来 間 | 来間ガ- | 75.7 | 0.00 | 11.2 | 80.1 | 12.7 | 0.00 | 130 | 0.50 | 14.7 | 25.5 | 4.378 | 0.865 | 7.64 | 252 | 3.32 | 0.979 |

| 採水:平成23年1月 | | | | | | | | | | | | | | | | | |
|------------|---------|-----------------|------------------------------|----------------|------------------|------------------|-------------------------------|-----------------|------------------------------|------------------------------|-------------------------------|------------|-------|------|----------|--------------------|--------------|
| 地下水流域名 | 項目 | Na ⁺ | NH ₄ ⁺ | K ⁺ | Ca ²⁺ | Mg ²⁺ | PO ₄ ³⁻ | Cl ⁻ | NO ₂ ⁻ | NO ₃ ⁻ | SO ₄ ²⁻ | alkalinity | EC | pH | hardness | NO ₃ -N | cation/anion |
| | | | | | | | | | | | | | | | | | |
| 西平 安 名 | 狩俣中前井戸 | 38.0 | 0.00 | 0.33 | 108 | 8.84 | 0.00 | 48.8 | 0.00 | 2.89 | 43.0 | 5.640 | 0.599 | 6.82 | 304 | 0.65 | 0.973 |
| | 海業センター | 32.9 | 0.00 | 1.79 | 93.0 | 8.70 | 0.00 | 44.8 | 0.45 | 19.1 | 33.5 | 5.096 | 0.629 | 7.37 | 268 | 4.31 | 0.927 |
| 西 添 道 | 成川ガ- | 44.8 | 0.00 | 6.01 | 66.8 | 5.07 | 0.00 | 40.9 | 0.00 | 25.9 | 32.7 | 4.018 | 0.550 | 7.38 | 187 | 5.85 | 0.933 |
| | 西原農業井戸 | 23.0 | 0.00 | 2.03 | 85.3 | 7.16 | 0.00 | 31.0 | 0.00 | 28.9 | 41.8 | 4.080 | 0.531 | 7.15 | 242 | 6.53 | 0.938 |
| 東 添 道 | 袖山水源 | 23.9 | 0.00 | 0.89 | 77.3 | 4.10 | 0.00 | 36.6 | 0.00 | 27.0 | 19.3 | 3.505 | 0.445 | 7.10 | 210 | 6.10 | 0.978 |
| | 西添道井戸 | 21.8 | 0.00 | 1.46 | 85.1 | 5.51 | 0.00 | 33.9 | 0.00 | 25.6 | 29.8 | 4.000 | 0.487 | 7.33 | 235 | 5.78 | 0.949 |
| | ツガ井 | 30.6 | 0.00 | 0.55 | 31.9 | 3.80 | 0.00 | 54.3 | 0.00 | 8.31 | 17.2 | 1.444 | 0.346 | 7.30 | 95 | 1.88 | 0.937 |
| | 砂川92S44 | 20.3 | 0.00 | 1.09 | 74.4 | 5.00 | 0.00 | 28.8 | 0.00 | 25.1 | 27.1 | 3.504 | 0.437 | 7.01 | 206 | 5.67 | 0.953 |
| 白川田 | 白川田水源 | 37.1 | 0.00 | 0.89 | 96.0 | 5.36 | 0.00 | 67.4 | 0.00 | 21.5 | 27.3 | 4.332 | 0.583 | 6.95 | 261 | 4.85 | 0.961 |
| | C井戸 | 181 | 0.00 | 2.43 | 83.0 | 7.76 | 0.00 | 275 | 0.00 | 23.5 | 29.5 | 3.948 | 1.221 | 7.16 | 239 | 5.31 | 1.001 |
| | C沈砂池 | 122 | 0.00 | 2.13 | 84.2 | 6.82 | 0.00 | 182 | 0.00 | 13.6 | 28.6 | 4.378 | 0.955 | 7.36 | 238 | 3.07 | 0.982 |
| | H17B-1 | 67.3 | 0.00 | 1.99 | 82.3 | 6.32 | 0.00 | 115 | 0.25 | 21.4 | 30.0 | 3.604 | 0.691 | 7.20 | 231 | 4.83 | 0.974 |
| | H17B-2 | 292 | 0.00 | 4.14 | 229 | 12.5 | 0.00 | 717 | 0.00 | 19.8 | 14.2 | 3.688 | 2.370 | 7.06 | 623 | 4.47 | 1.030 |
| 18B-1 | 183 | 0.00 | 3.90 | 76.2 | 7.79 | 0.00 | 279 | 0.00 | 26.4 | 29.8 | 3.787 | 1.222 | 7.13 | 222 | 5.96 | 0.985 | |
| 平 良 | ニヤーツ水源 | 22.9 | 0.00 | 1.08 | 84.5 | 4.22 | 0.00 | 37.0 | 0.00 | 27.3 | 18.4 | 3.972 | 0.479 | 7.07 | 228 | 6.16 | 0.957 |
| | 西里(酒造所) | 55.6 | 0.00 | 3.76 | 66.7 | 6.80 | 0.00 | 73.6 | 0.00 | 28.1 | 35.7 | 3.456 | 0.579 | 7.06 | 194 | 6.35 | 0.952 |
| 川 満 | 咲田川 | 20.0 | 0.00 | 2.24 | 96.2 | 5.26 | 0.00 | 37.0 | 0.00 | 34.0 | 34.3 | 4.268 | 0.571 | 6.98 | 262 | 7.68 | 0.937 |
| 与 那 覇 | 前浜井戸 | 151 | 0.00 | 11.2 | 86.2 | 20.5 | 0.00 | 255 | 0.00 | 33.7 | 56.6 | 3.928 | 1.153 | 7.27 | 299 | 7.61 | 1.000 |
| | 与那覇の井戸 | 60.7 | 0.00 | 3.11 | 88.2 | 10.6 | 0.00 | 96.1 | 0.00 | 31.1 | 38.4 | 4.251 | 0.719 | 7.11 | 264 | 7.02 | 0.967 |
| 嘉手 苧 | 嘉手苧湧水 | 25.1 | 0.00 | 0.98 | 89.4 | 5.28 | 0.00 | 41.0 | 0.00 | 29.0 | 29.7 | 4.018 | 0.516 | 7.41 | 245 | 6.55 | 0.960 |
| 上 野 | アナ井 | | | | | | | | | | | | | | | | |
| | キャーザ井 | | | | | | | | | | | | | | | | |
| 砂川北 | 山根井戸 | 24.3 | 0.00 | 3.24 | 95.0 | 5.59 | 0.00 | 44.9 | 0.00 | 32.1 | 37.9 | 4.016 | 0.600 | 7.22 | 260 | 7.25 | 0.962 |
| | 前井(D井戸) | 59.9 | 0.00 | 0.08 | 78.0 | 4.88 | 0.00 | 135 | 0.00 | 12.1 | 20.4 | 2.590 | 0.694 | 7.45 | 215 | 2.73 | 0.985 |
| | 砂川(酒造所) | 22.3 | 0.00 | 2.03 | 81.8 | 5.26 | 0.00 | 38.0 | 0.00 | 32.1 | 34.5 | 3.472 | 0.486 | 7.08 | 226 | 7.25 | 0.958 |
| 仲 原 | H17B-5 | 166 | 0.00 | 5.01 | 6.66 | 0.96 | 0.00 | 83.0 | 0.00 | 0.00 | 6.83 | 5.840 | 0.714 | 8.32 | 21 | 0.00 | 0.930 |
| | ムイガ- | 27.0 | 0.00 | 1.52 | 80.3 | 5.86 | 0.00 | 57.9 | 0.20 | 27.1 | 25.7 | 3.418 | 0.511 | 7.25 | 224 | 6.12 | 0.946 |
| 福里北 | 97-F-31 | 22.4 | 0.00 | 1.42 | 60.7 | 4.58 | 0.00 | 38.5 | 0.00 | 17.5 | 22.9 | 2.775 | 0.398 | 6.82 | 170 | 3.95 | 0.956 |
| | 加治道水源 | 23.4 | 0.00 | 1.35 | 75.1 | 5.27 | 0.00 | 36.2 | 0.00 | 24.0 | 16.1 | 3.660 | 0.448 | 7.23 | 209 | 5.42 | 0.969 |
| 皆福北 | 皆福地下ダム | 27.6 | 0.00 | 1.54 | 74.5 | 5.78 | 0.00 | 42.2 | 0.00 | 31.8 | 35.4 | 3.200 | 0.478 | 7.12 | 210 | 7.18 | 0.963 |
| | 保良集落井戸 | 34.9 | 0.00 | 3.76 | 76.9 | 6.37 | 0.00 | 51.8 | 0.37 | 33.3 | 31.7 | 3.732 | 0.574 | 7.16 | 218 | 7.52 | 0.934 |
| 保 良 | 福嶺小南 | 33.7 | 0.00 | 3.68 | 78.4 | 5.99 | 0.00 | 48.6 | 0.48 | 36.7 | 34.0 | 3.628 | 0.563 | 7.12 | 220 | 8.29 | 0.945 |
| | 保良ガ- | 36.1 | 0.00 | 2.98 | 67.7 | 6.13 | 0.00 | 47.4 | 0.00 | | | | | | | | |

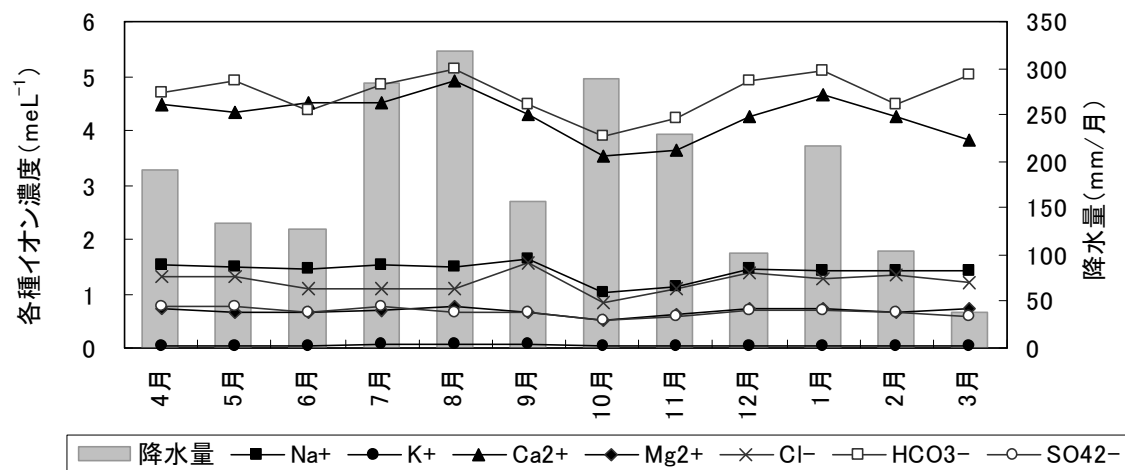
表 5-3⑥ 地下水水質分析結果 (平成 23 年 2 月～3 月)

| 地下水 流域名 | 項目 | Na ⁺ | NH ₄ ⁺ | K ⁺ | Ca ²⁺ | Mg ²⁺ | PO ₄ ³⁻ | Cl ⁻ | NO ₂ ⁻ | NO ₃ ⁻ | SO ₄ ²⁻ | alkalinity | EC | pH | hardness | NO ₃ -N | cation/anion |
|------------|---------|----------------------|------------------------------|----------------|------------------|------------------|-------------------------------|-----------------|------------------------------|------------------------------|-------------------------------|------------|----------------------|----------------------|----------|--------------------|--------------|
| | | (mgL ⁻¹) | | | | | | | | | | | (dSm ⁻¹) | (mgL ⁻¹) | | | |
| 採水：平成23年2月 | | | | | | | | | | | | | | | | | |
| 探水地点 | | | | | | | | | | | | | | | | | |
| 西平名 | 狩俣中前井戸 | 43.4 | 0.00 | 0.49 | 106 | 8.53 | 0.00 | 48.2 | 0.00 | 4.45 | 47.0 | 5.216 | 0.604 | 6.55 | 300 | 1.00 | 1.036 |
| | 海業センター | 32.8 | 0.00 | 1.52 | 85.1 | 7.78 | 0.00 | 48.0 | 0.85 | 14.5 | 30.9 | 4.476 | 0.572 | 7.37 | 244 | 3.27 | 0.944 |
| 西添道 西原東 | 成川ガー | 51.5 | 0.00 | 6.13 | 66.1 | 4.88 | 0.00 | 44.9 | 0.00 | 26.2 | 32.0 | 3.960 | 0.538 | 7.30 | 185 | 5.92 | 0.965 |
| | 西原農業井戸 | 25.5 | 0.00 | 1.71 | 81.8 | 7.00 | 0.00 | 33.4 | 0.20 | 28.2 | 40.2 | 3.924 | 0.533 | 7.10 | 233 | 6.37 | 0.943 |
| 東添道 | 袖山水源 | 25.4 | 0.00 | 1.05 | 77.4 | 4.15 | 0.00 | 37.1 | 0.06 | 26.3 | 25.7 | 3.467 | 0.448 | 6.81 | 210 | 5.94 | 0.975 |
| | 西添道井戸 | 21.4 | 0.00 | 2.39 | 64.3 | 4.39 | 0.00 | 32.1 | 0.09 | 20.5 | 27.4 | 2.943 | 0.389 | 7.13 | 178 | 4.63 | 0.960 |
| | ツガ井 | 31.0 | 0.00 | 0.62 | 33.1 | 3.02 | 0.00 | 55.2 | 0.52 | 10.9 | 17.9 | 1.453 | 0.339 | 7.21 | 95 | 2.46 | 0.914 |
| | 砂川92S44 | 23.0 | 0.00 | 1.48 | 75.6 | 5.03 | 0.00 | 31.2 | 0.00 | 28.6 | 30.0 | 3.304 | 0.432 | 7.08 | 209 | 6.46 | 0.991 |
| | 白川田水源 | 41.8 | 0.00 | 1.33 | 90.4 | 5.41 | 0.00 | 68.1 | 0.00 | 19.5 | 28.4 | 4.192 | 0.583 | 7.27 | 248 | 4.40 | 0.970 |
| | C井戸 | 199 | 0.00 | 3.05 | 82.1 | 7.73 | 0.00 | 293 | 0.00 | 24.2 | 34.0 | 4.012 | 1.222 | 7.11 | 237 | 5.46 | 1.008 |
| 白川田 | C沈砂池 | 125 | 0.00 | 1.81 | 86.9 | 7.06 | 0.00 | 180 | 0.00 | 13.4 | 30.1 | 4.393 | 0.923 | 7.34 | 246 | 3.03 | 1.007 |
| | H17B-1 | 23.2 | 0.00 | 1.98 | 77.7 | 5.66 | 0.00 | 31.8 | 0.24 | 23.8 | 23.9 | 3.580 | 0.453 | 7.02 | 217 | 5.37 | 1.007 |
| | H17B-2 | 247 | 0.00 | 1.96 | 98.2 | 9.57 | 0.00 | 400 | 0.00 | 16.0 | 25.8 | 4.176 | 1.460 | 7.10 | 284 | 3.61 | 1.014 |
| | 18B-1 | 198 | 0.00 | 3.64 | 78.4 | 7.92 | 0.00 | 295 | 0.00 | 22.8 | 31.2 | 3.636 | 1.227 | 7.14 | 228 | 5.15 | 1.021 |
| 平良 | ニヤーツ水源 | 25.3 | 0.00 | 1.29 | 85.2 | 4.28 | 0.00 | 37.7 | 0.03 | 26.9 | 21.1 | 3.972 | 0.483 | 6.91 | 230 | 6.07 | 0.971 |
| | 西里(酒造所) | 59.0 | 0.00 | 4.28 | 68.1 | 6.56 | 0.00 | 75.5 | 0.00 | 27.2 | 30.3 | 3.418 | 0.565 | 6.91 | 197 | 6.14 | 0.999 |
| 川満 | 咲田川 | 22.2 | 0.00 | 2.39 | 96.9 | 5.11 | 0.00 | 38.3 | 0.53 | 31.5 | 35.2 | 4.184 | 0.566 | 6.94 | 263 | 7.11 | 0.964 |
| 与那覇 | 前浜井戸 | 176 | 0.00 | 11.3 | 89.6 | 21.5 | 0.00 | 293 | 0.11 | 30.5 | 60.7 | 3.988 | 1.221 | 7.11 | 312 | 6.89 | 1.012 |
| | 与那覇の井戸 | 68.7 | 0.00 | 4.10 | 92.6 | 11.1 | 0.00 | 112 | 0.03 | 25.0 | 40.0 | 4.364 | 0.747 | 7.05 | 277 | 5.65 | 0.985 |
| 嘉手苅 | 嘉手苅湧水 | 27.9 | 0.00 | 1.35 | 95.7 | 5.55 | 0.00 | 44.7 | 0.07 | 30.1 | 35.3 | 3.784 | 0.544 | 6.70 | 261 | 6.80 | 1.034 |
| 上野 | アナ井 | | | | | | | | | | | | | | | | |
| 砂川北 | キャーザ井 | | | | | | | | | | | | | | | | |
| | 山根井戸 | 26.9 | 0.00 | 3.56 | 87.4 | 5.48 | 0.00 | 45.2 | 0.00 | 31.8 | 38.9 | 3.768 | 0.556 | 7.17 | 241 | 7.18 | 0.954 |
| | 前井(D井戸) | 66.8 | 0.00 | 0.43 | 71.7 | 4.53 | 0.00 | 120 | 0.00 | 16.8 | 25.7 | 2.887 | 0.642 | 7.27 | 197 | 3.79 | 0.971 |
| 仲原 | 砂川(酒造所) | 23.9 | 0.00 | 2.31 | 81.9 | 5.20 | 0.00 | 38.5 | 0.22 | 30.4 | 33.1 | 3.416 | 0.477 | 6.81 | 226 | 6.86 | 0.987 |
| | H17B-5 | 184 | 0.00 | 4.69 | 6.08 | 1.02 | 0.00 | 88.7 | 0.00 | 0.57 | 7.16 | 5.708 | 0.696 | 8.19 | 19 | 0.13 | 1.017 |
| | ムイガー | 29.1 | 0.00 | 1.93 | 81.0 | 5.86 | 0.00 | 53.2 | 0.00 | 26.8 | 31.4 | 3.404 | 0.514 | 7.04 | 226 | 6.05 | 0.975 |
| 福里北 | 97-F-31 | 22.8 | 0.00 | 1.43 | 53.5 | 4.05 | 0.00 | 35.1 | 0.00 | 11.0 | 20.0 | 2.432 | 0.355 | 6.67 | 150 | 2.48 | 1.004 |
| | 加治道水源 | 25.5 | 0.00 | 1.76 | 76.9 | 5.27 | 0.00 | 37.3 | 0.00 | 23.3 | 20.0 | 4.196 | 0.459 | 6.85 | 213 | 5.26 | 0.898 |
| 皆福北 | 皆福地下ダム | 29.7 | 0.00 | 1.90 | 74.9 | 5.85 | 0.00 | 43.4 | 0.00 | 30.2 | 36.7 | 3.328 | 0.484 | 6.99 | 211 | 6.82 | 0.958 |
| | 保良集落井戸 | 38.2 | 0.00 | 3.52 | 77.3 | 6.03 | 0.00 | 54.8 | 0.00 | 33.8 | 35.0 | 3.676 | 0.574 | 7.15 | 218 | 7.63 | 0.940 |
| 吉野 | 福嶺小南 | 36.1 | 0.00 | 3.39 | 76.8 | 5.91 | 0.00 | 53.7 | 0.00 | 37.7 | 36.6 | 3.575 | 0.554 | 7.10 | 216 | 8.51 | 0.925 |
| | 保良ガー | 38.0 | 0.00 | 3.20 | 70.0 | 6.08 | 0.00 | 47.3 | 0.00 | 28.2 | 35.3 | 3.280 | 0.498 | 7.12 | 200 | 6.37 | 0.987 |
| 東平名 | アブガー | 49.1 | 0.00 | 1.06 | 73.8 | 7.05 | 0.00 | 61.9 | 0.00 | 29.6 | 46.2 | 3.684 | 0.601 | 7.25 | 213 | 6.68 | 0.935 |
| | カラシヤガー | 181 | 0.00 | 3.39 | 76.8 | 5.91 | 0.00 | 301 | 0.00 | 1.49 | 35.5 | 2.345 | 1.289 | 7.25 | 216 | 0.34 | 1.058 |
| 山川海岸 | 山川湧水 | 29.0 | 0.00 | 0.80 | 79.8 | 5.64 | 0.00 | 39.1 | 0.48 | 26.5 | 38.2 | 3.556 | 0.497 | 7.10 | 222 | 5.98 | 0.972 |
| 比嘉東 | 按司の泉 | 39.0 | 0.00 | 0.33 | 48.4 | 3.22 | 0.00 | 56.2 | 0.08 | 5.41 | 14.6 | 2.748 | 0.415 | 7.44 | 134 | 1.22 | 0.928 |
| | 新城湧水 | 31.9 | 0.00 | 1.11 | 83.4 | 7.40 | 0.00 | 39.2 | 0.00 | 25.6 | 32.3 | 4.088 | 0.514 | 6.70 | 238 | 5.78 | 0.985 |
| 来間 | 来間ガー | 74.0 | 0.00 | 11.9 | 77.1 | 12.1 | 0.00 | 122 | 0.00 | 19.4 | 25.0 | 4.225 | 0.777 | 7.53 | 242 | 4.38 | 0.985 |
| 採水：平成23年3月 | | | | | | | | | | | | | | | | | |
| 探水地点 | | | | | | | | | | | | | | | | | |
| 西平名 | 狩俣中前井戸 | 40.1 | 0.00 | 0.36 | 93.9 | 8.26 | 0.00 | 44.6 | 0.00 | 4.76 | 45.7 | 5.440 | 0.560 | 7.16 | 288 | 1.07 | 0.921 |
| | 海業センター | 32.8 | 0.00 | 1.61 | 76.3 | 8.65 | 0.00 | 42.0 | 1.81 | 9.74 | 28.3 | 5.016 | 0.616 | 7.36 | 226 | 2.20 | 0.857 |
| 西添道 西原東 | 成川ガー | 45.7 | 0.00 | 5.66 | 62.2 | 4.91 | 0.00 | 40.5 | 0.00 | 24.4 | 31.2 | 3.868 | 0.543 | 7.37 | 175 | 5.51 | 0.932 |
| | 西原農業井戸 | 23.5 | 0.00 | 1.81 | 70.8 | 6.83 | 0.00 | 31.9 | 0.00 | 23.7 | 39.6 | 3.664 | 0.515 | 7.21 | 205 | 5.35 | 0.895 |
| 東添道 | 袖山水源 | 24.6 | 0.00 | 0.76 | 68.7 | 4.16 | 0.00 | 35.9 | 0.00 | 23.8 | 24.0 | 3.480 | 0.455 | 7.08 | 188 | 5.37 | 0.904 |
| | 西添道井戸 | 17.3 | 0.00 | 2.06 | 56.9 | 4.09 | 0.00 | 29.2 | 0.00 | 20.0 | 24.7 | 2.848 | 0.339 | 7.28 | 159 | 4.52 | 0.883 |
| | ツガ井 | 30.8 | 0.02 | 0.80 | 29.9 | 3.38 | 0.00 | 51.9 | 0.00 | 10.3 | 16.1 | 1.432 | 0.376 | 7.01 | 88 | 2.33 | 0.922 |
| | 砂川92S44 | | | | | | | | | | | | | | | | |
| 白川田 | 白川田水源 | 40.5 | 0.00 | 1.11 | 86.3 | 5.53 | 0.00 | 64.6 | 0.00 | 20.9 | 30.8 | 4.288 | 0.565 | 7.14 | 238 | 4.72 | 0.924 |
| | C井戸 | 183 | 0.00 | 2.10 | 71.1 | 7.38 | 0.00 | 259 | 0.00 | 21.3 | 28.7 | 4.140 | 1.261 | 7.21 | 208 | 4.81 | 0.985 |
| | C沈砂池 | 142 | 0.00 | 1.70 | 72.3 | 6.96 | 0.00 | 200 | 0.00 | 14.8 | 28.2 | 4.440 | 0.802 | 7.32 | 209 | 3.34 | 0.956 |
| | H17B-1 | 133 | 0.00 | 2.31 | 78.5 | 7.19 | 0.00 | 222 | 0.00 | 18.1 | 29.4 | 3.392 | 1.037 | 7.12 | 225 | 4.09 | 0.981 |
| | H17B-2 | 311 | 0.00 | 2.69 | 151 | 12.2 | 0.00 | 601 | 0.00 | 17.7 | 18.6 | 4.104 | 2.120 | 7.07 | 426 | 4.00 | 1.018 |
| 平良 | 18B-1 | 180 | 0.00 | 3.00 | 71.6 | 8.47 | 0.00 | 257 | 0.00 | 24.2 | 29.8 | 3.748 | 1.264 | 7.24 | 213 | 5.46 | 1.014 |
| | ニヤーツ水源 | 23.6 | 0.00 | 1.09 | 74.8 | 4.39 | 0.00 | 34.8 | 0.00 | 25.2 | 19.9 | 3.848 | 0.471 | 7.33 | 205 | 5.69 | 0.911 |
| | 西里(酒造所) | 68.8 | 0.00 | 4.13 | 63.0 | 7.52 | 0.00 | 88.0 | 0.00 | 26.1 | 34.1 | 3.460 | 0.516 | 7.18 | 188 | 5.89 | 0.970 |
| 川満 | 咲田川 | 20.9 | 0.00 | 2.01 | 84.0 | 5.05 | 0.00 | 35.0 | 0.00 | 30.8 | 35.5 | 4.152 | 0.567 | 7.11 | 230 | 6.95 | 0.873 |
| 与那覇 | 前浜井戸 | 179 | 0.00 | 11.0 | 81.6 | 22.2 | 0.00 | 292 | 0.00 | 28.6 | 61.0 | 4.164 | 1.285 | 7.34 | 295 | 6.46 | 0.989 |
| | 与那覇の井戸 | 66.5 | 0.00 | 3.36 | 77.4 | 11.0 | 0.00 | 98.9 | 0.00 | 23.5 | 37.3 | 4.588 | 0.734 | 7.52 | 238 | 5.31 | 0.908 |
| 嘉手苅 | 嘉手苅湧水 | 27.2 | 0.00 | 1.17 | 79.8 | 5.39 | 0.00 | 42.8 | 0.00 | 28.0 | 30.9 | 4.000 | 0.492 | 7.28 | 221 | 6.32 | 0.895 |
| 上野 | アナ井 | | | | | | | | | | | | | | | | |
| 砂川北 | キャーザ井 | | | | | | | | | | | | | | | | |
| | 山根井戸 | 25.3 | 0.01 | 3.33 | 87.7 | 5.87 | 0.00 | 41.3 | 0.00 | 30.7 | 36.0 | 4.260 | 0.587 | 7.18 | 243 | 6.93 | 0.906 |
| | 前井(D井戸) | 62.3 | 0.00 | 0.22 | 59.8 | 4.55 | 0.97 | 113 | 0.00 | 13.9 | 22.3 | 2.964 | 0.591 | 7.26 | 168 | 3.14 | 0.885 |
| 仲原 | 砂川(酒造所) | 22.4 | 0.00 | 1.90 | 72.1 | 5.19 | 0.00 | 34.1 | 0.00 | 28.3 | 31.0 | 3.532 | 0.487 | 7.21 | 201 | 6.39 | 0.902 |
| | H17B-5 | 179 | 0.00 | 3.82 | 3.87 | 0.97 | 0.00 | 86.6 | 0.00 | 0.00 | 5.27 | 5.820 | 0.752 | 8.17 | 14 | 0.00 | 0.972 |
| | ムイガー | 27.4 | 0.00 | 1.68 | 71.1 | 5.93 | 0.00 | 47.6 | 0.00 | 25.2 | 28.7 | 3.444 | 0.509 | 7.28 | 202 | 5.69 | 0.910 |
| 福里北 | 97-F-31 | 16.1 | 0.00 | 0.89 | 33.0 | 2.63 | 0.00 | 25.5 | 0.00 | 5.18 | 8.15 | 1.920 | 0.264 | 6.92 | 93 | 1.17 | 0.894 |
| | 加治道水源 | 27.2 | 0.00 | 1.57 | 68.0 | 5.59 | 0.00 | 35.5 | 0.00 | 24.3 | 19.5 | 3.636 | 0.448 | 7.39 | 193 | 5.49 | 0.934 |
| 皆福北 | 皆福地下ダム | 26.0 | 0.01 | 1.43 | 63.2 | 6.51 | 0.00 | 37.2 | 0.00 | 25.8 | 33.8 | 3.228 | 0.447 | 7.22 | 184 | 5.83 | 0.900 |
| | 保良集落井戸 | | | | | | | | | | | | | | | | |
| 保良 | 福嶺小南 | 34.1 | 0.00 | 3.55 | 64.6 | 5.54 | 0.00 | 47.7 | 0.00 | 34.1 | 34.0 | 3.476 | 0.560 | 7.31 | 184 | 7.70 | 0.864 |
| | 保良ガー | 36.3 | 0.00 | 2.87 | 62.1 | 5.91 | 0.00 | 45.1 | 0.00 | 28.0 | 36.9 | 3.280 | 0.475 | 7.31 | 179 | 6.32 | 0.907 |
| 東平名 | アブガー | 47.2 | 0.00 | 1.22 | 63.0 | 6.93 | 0.00 | 57.9 | 0.00 | 25.9 | 45.4 | 3.404 | 0.586 | 7.22 | 186 | 5.85 | 0.906 |
| | カラシヤガー | 179 | | | | | | | | | | | | | | | |

狩俣中前井戸



海業センター



成川ガー

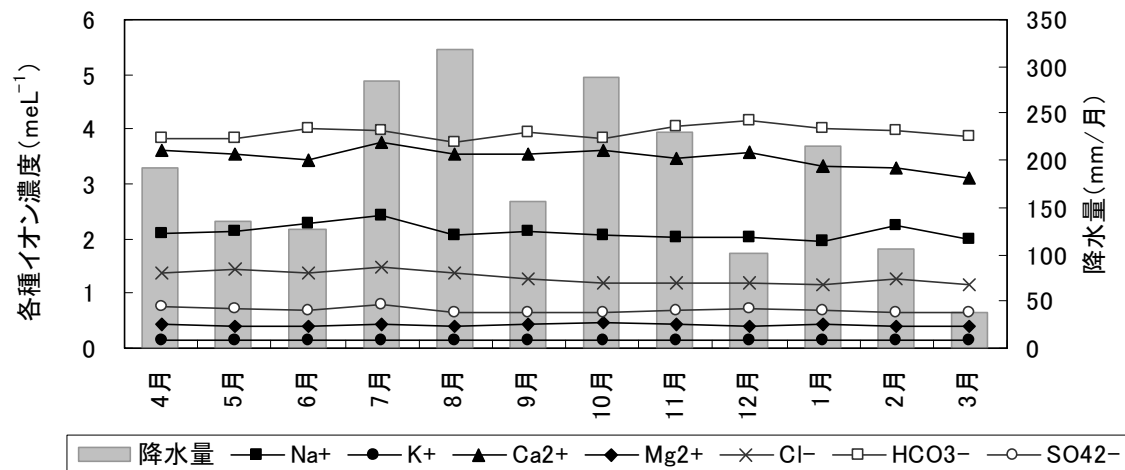
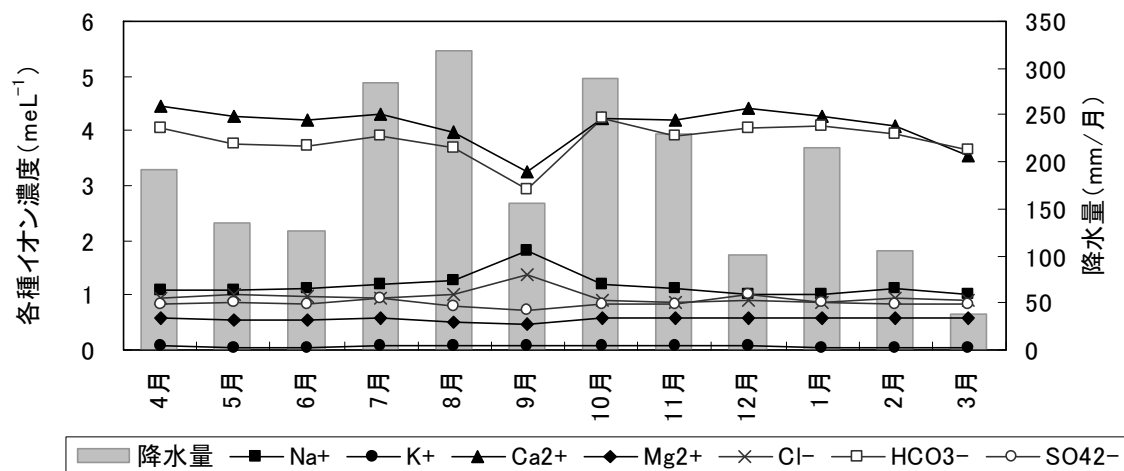


図 5-2① 平成 22 年度 各地点の各種イオン濃度の推移

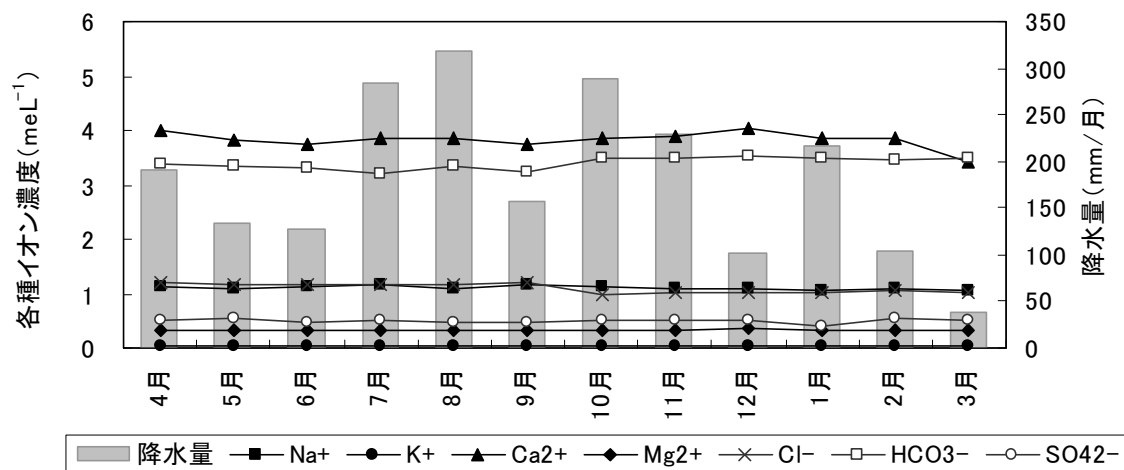
資料(図 5-2①~⑬)：降水量については気象庁気象統計情報

(<http://www.jma.go.jp/jma/menu/report.html>)

西原農業井戸



袖山水源



西添道井戸

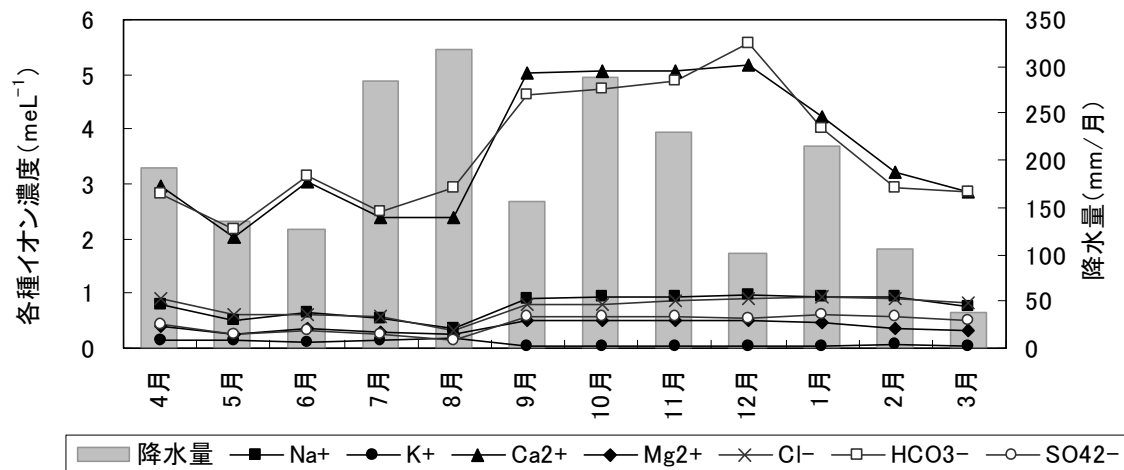
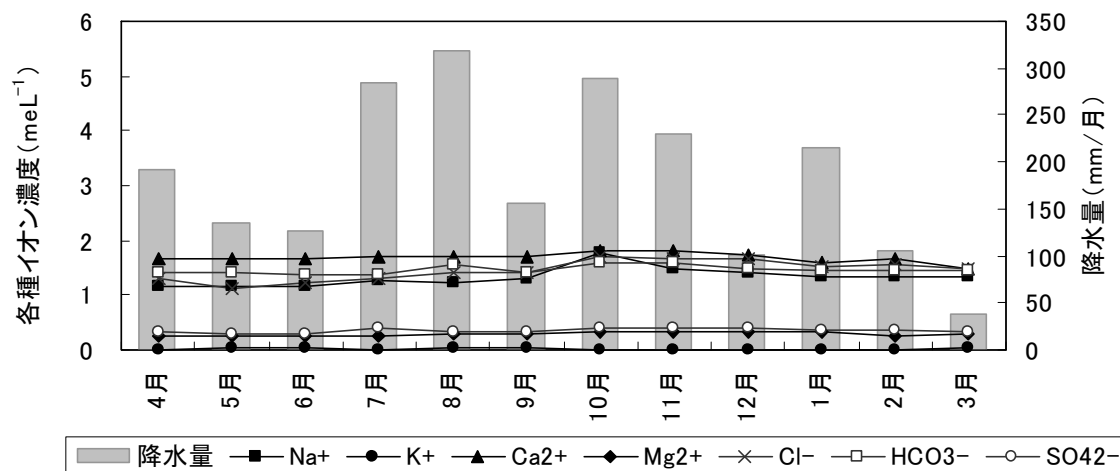
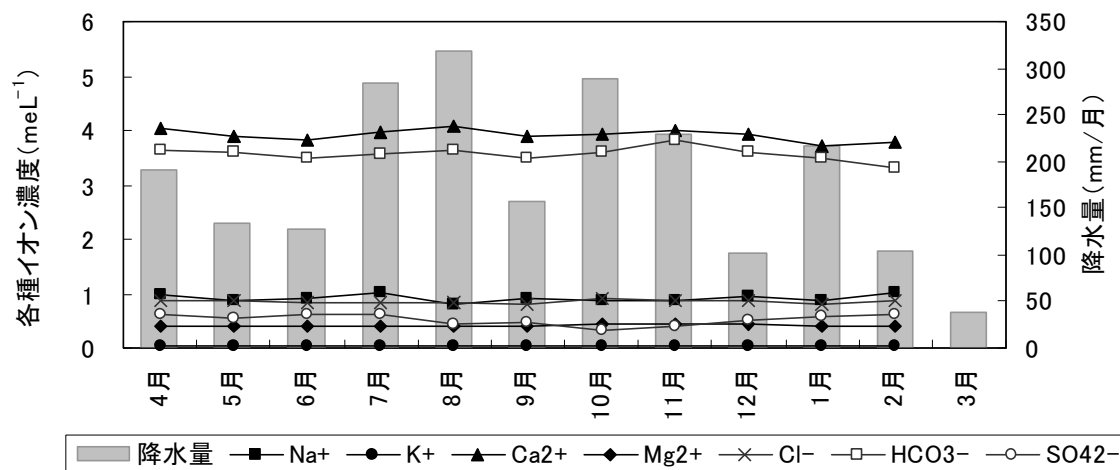


図 5-2② 平成 22 年度 各地点の各種イオン濃度の推移

ツガ井



砂川92S44



白川田水源

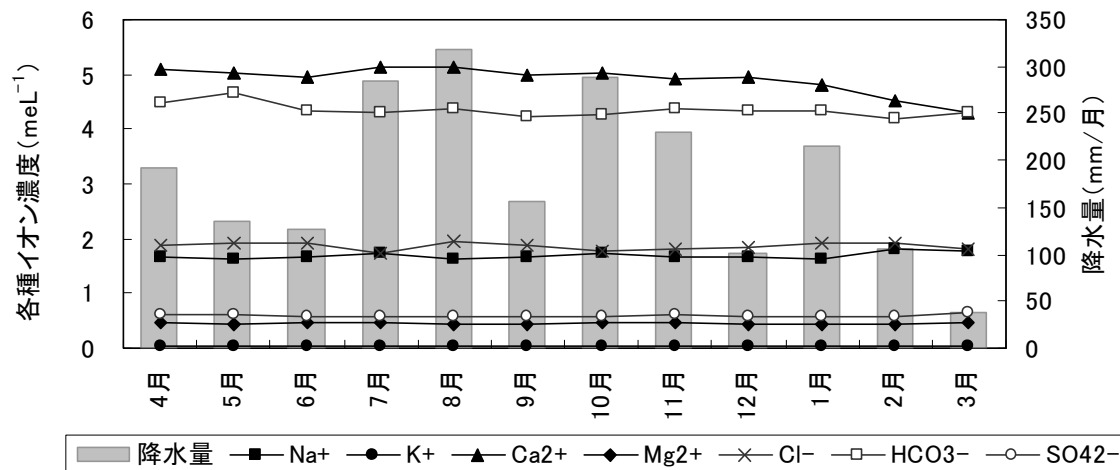
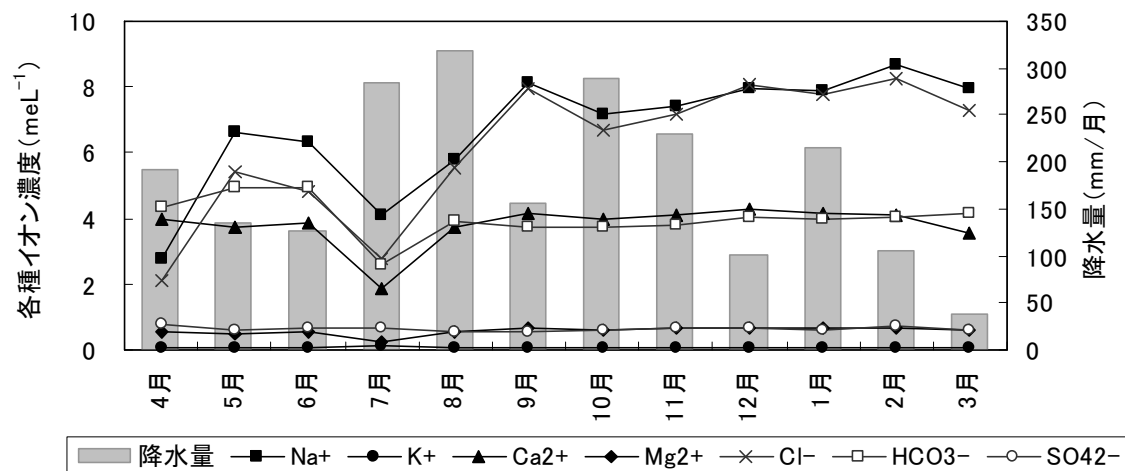
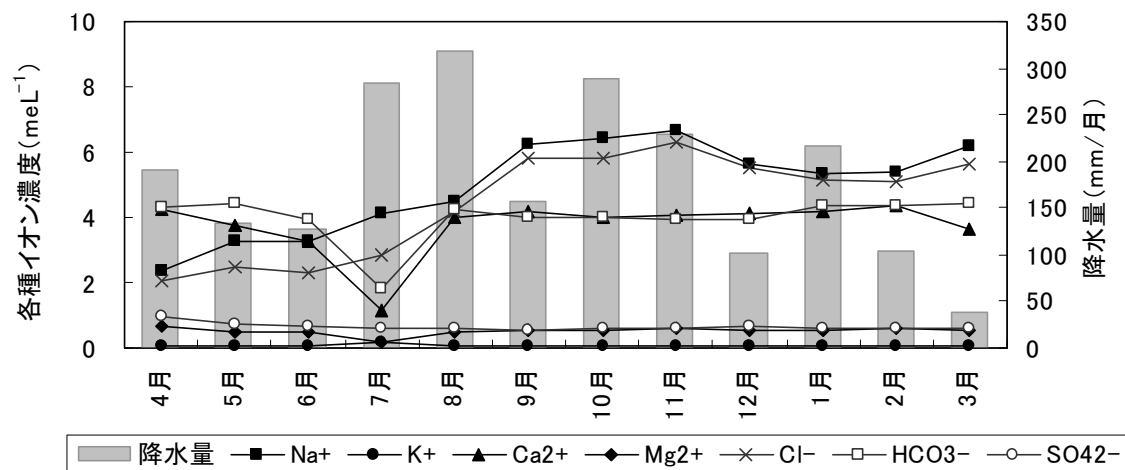


図 5-2③ 平成 22 年度 各地点の各種イオン濃度の推移

C井戸



C沈砂池



H17B-1

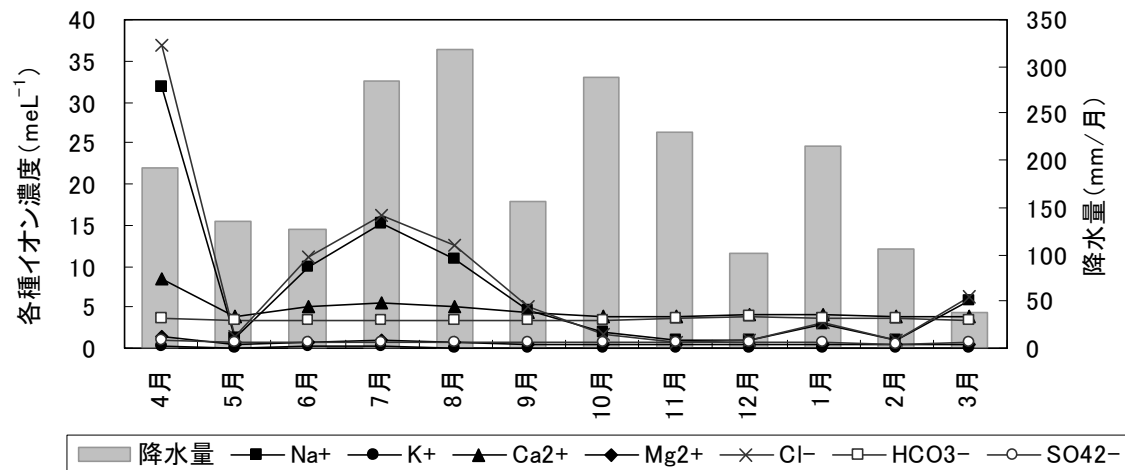
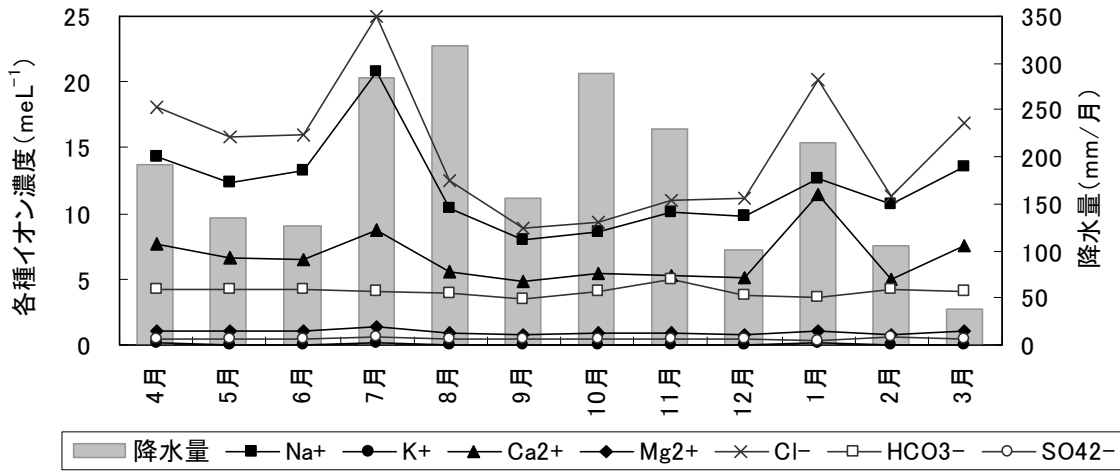
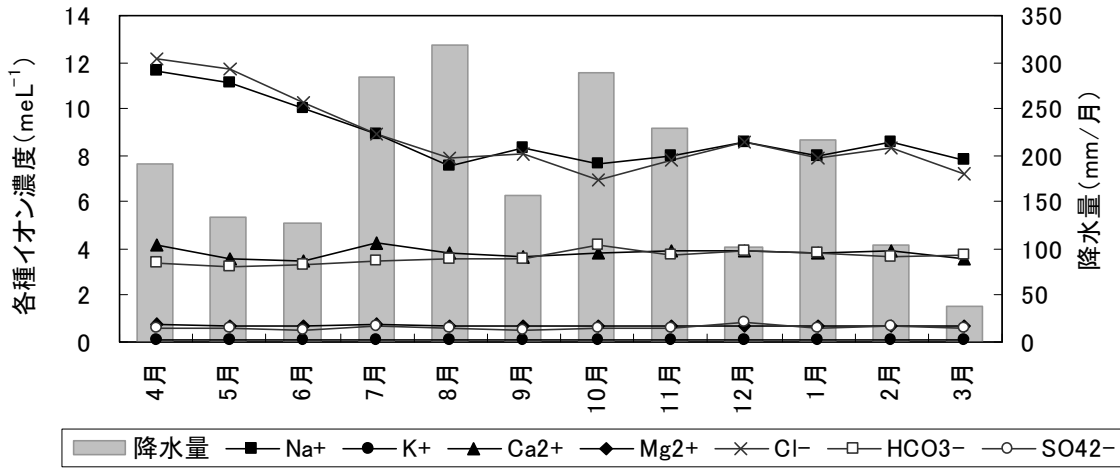


図 5-2(4) 平成 22 年度 各地点の各種イオン濃度の推移

H17B-2



18B-1



ニヤーツ水源

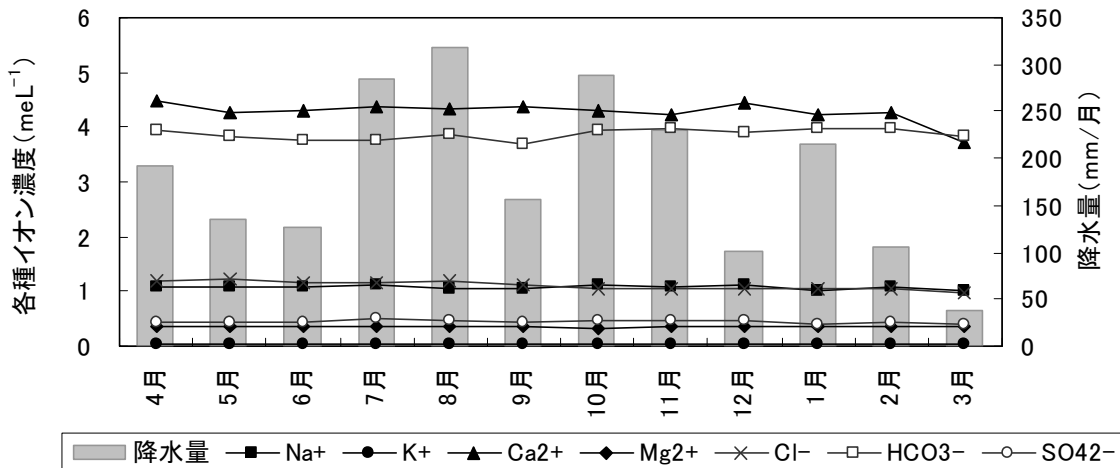
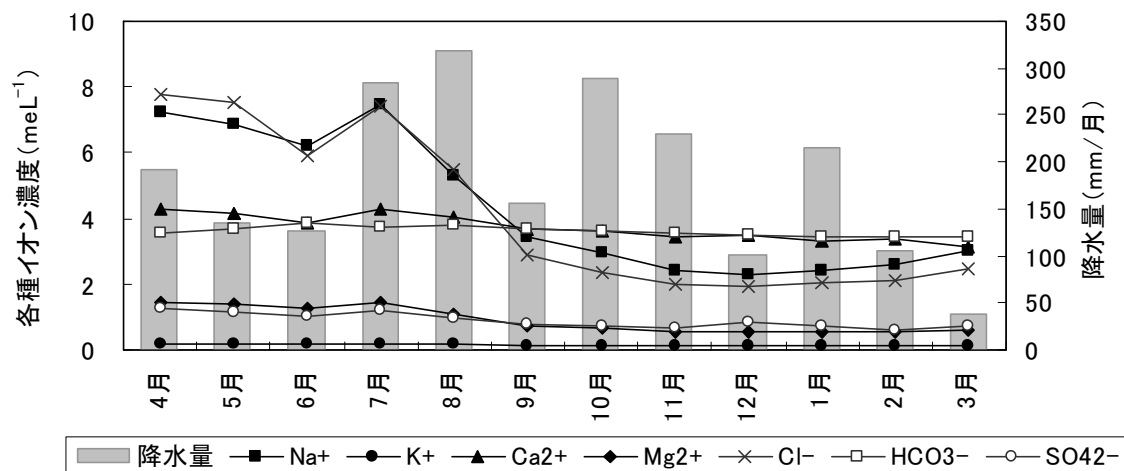
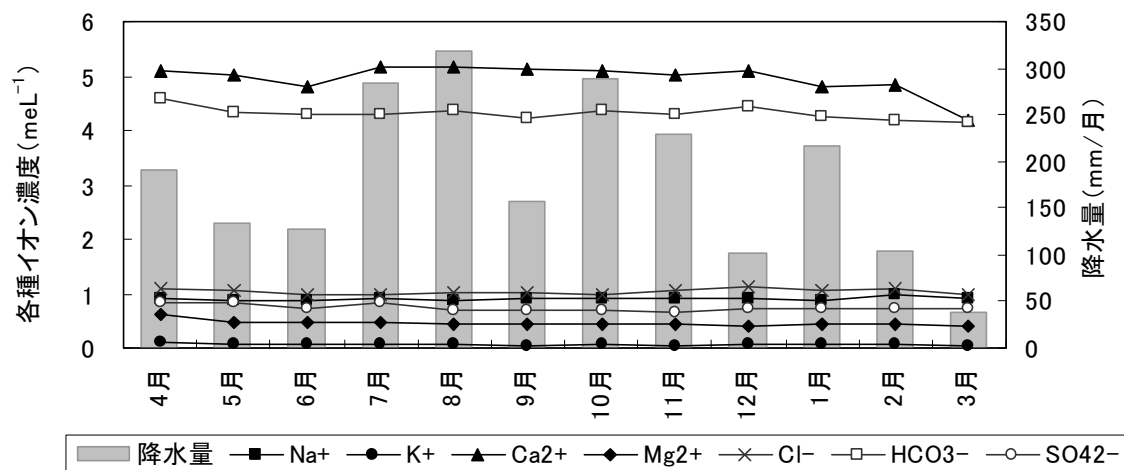


図5-2⑤ 平成22年度 各地点の各種イオン濃度の推移

西里(酒造所)



咲田川



前浜井戸

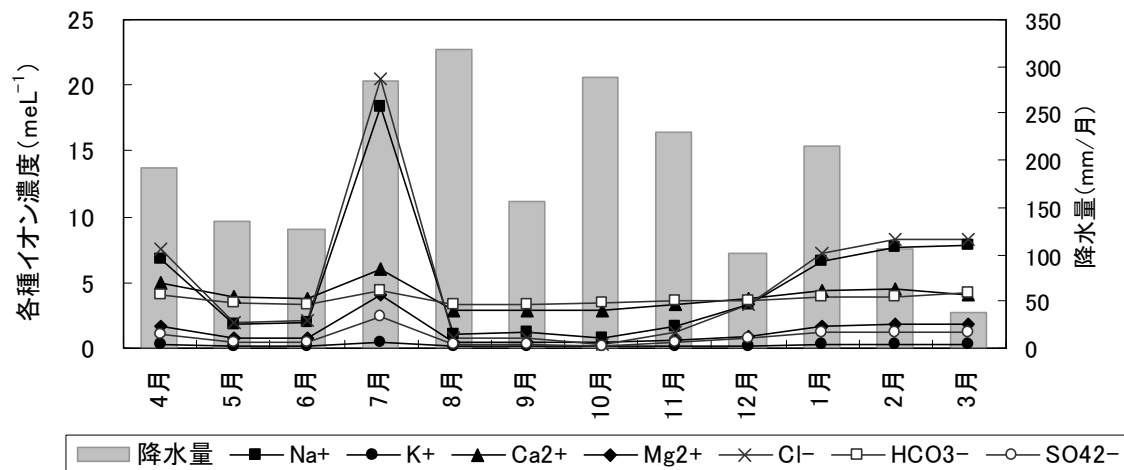
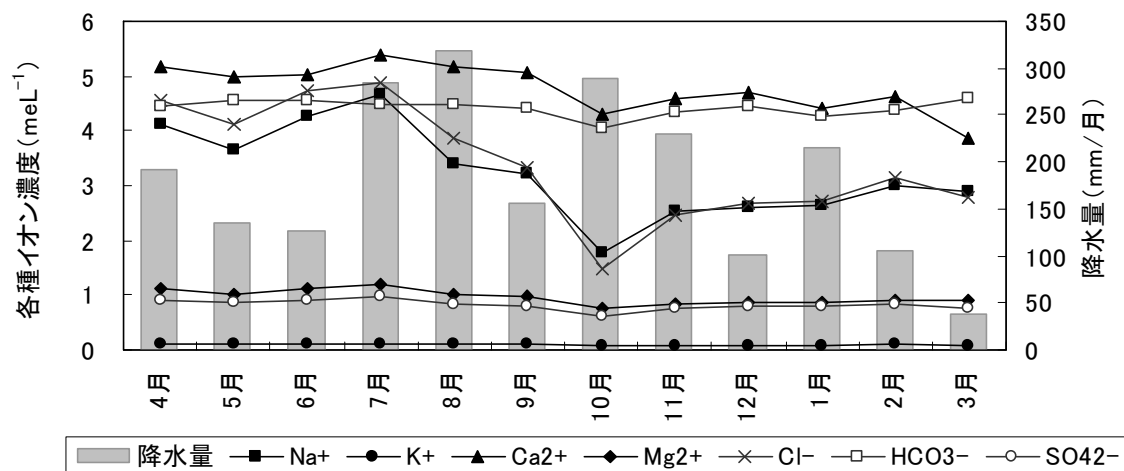
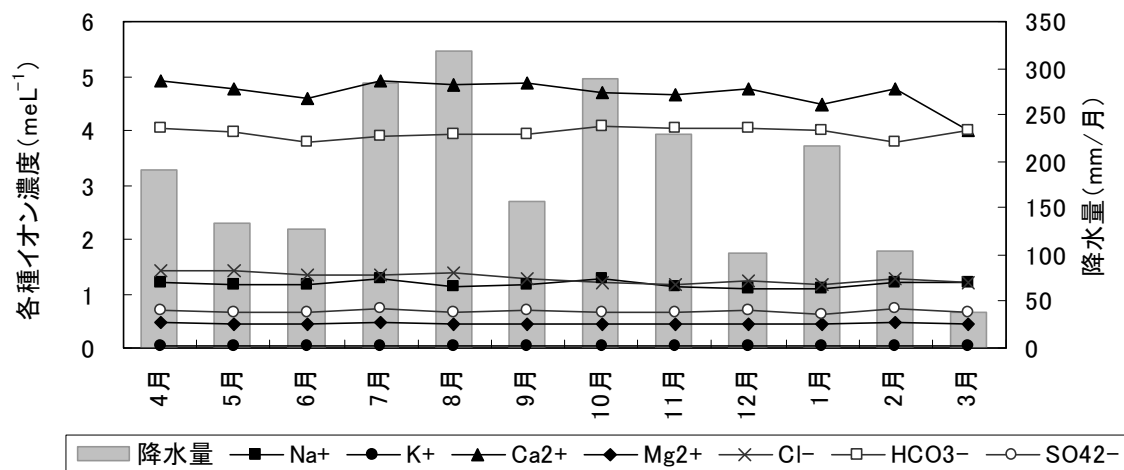


図5-2⑥ 平成22年度 各地点の各種イオン濃度の推移

与那覇の井戸



嘉手苅湧水



アナ井

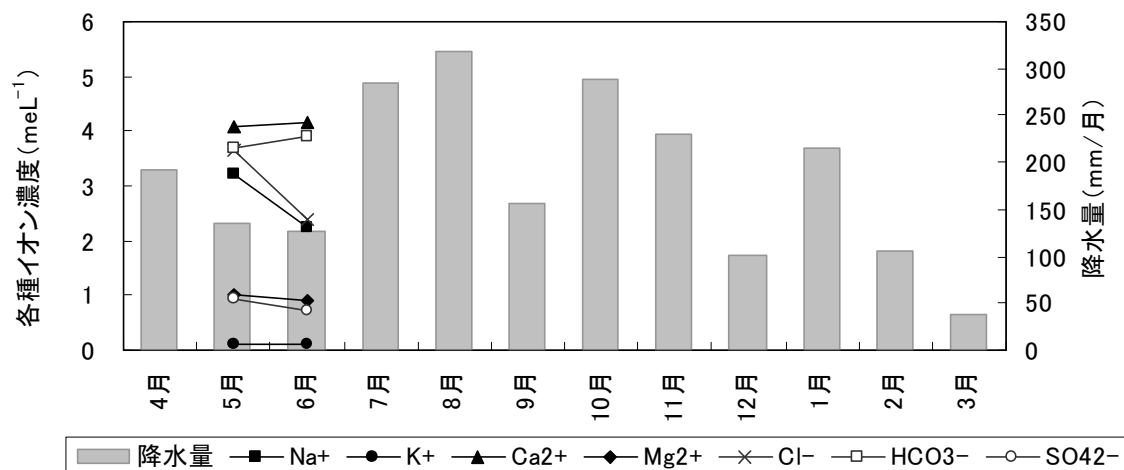
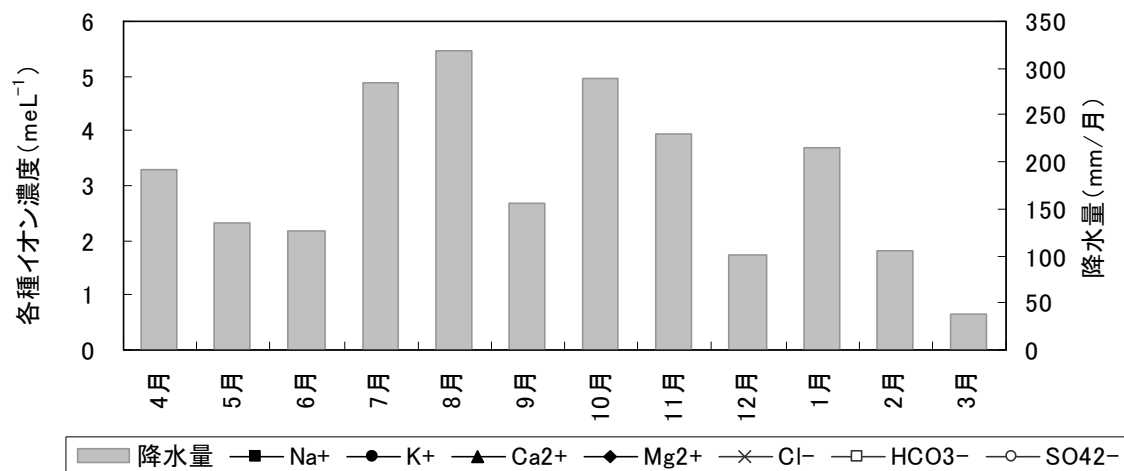
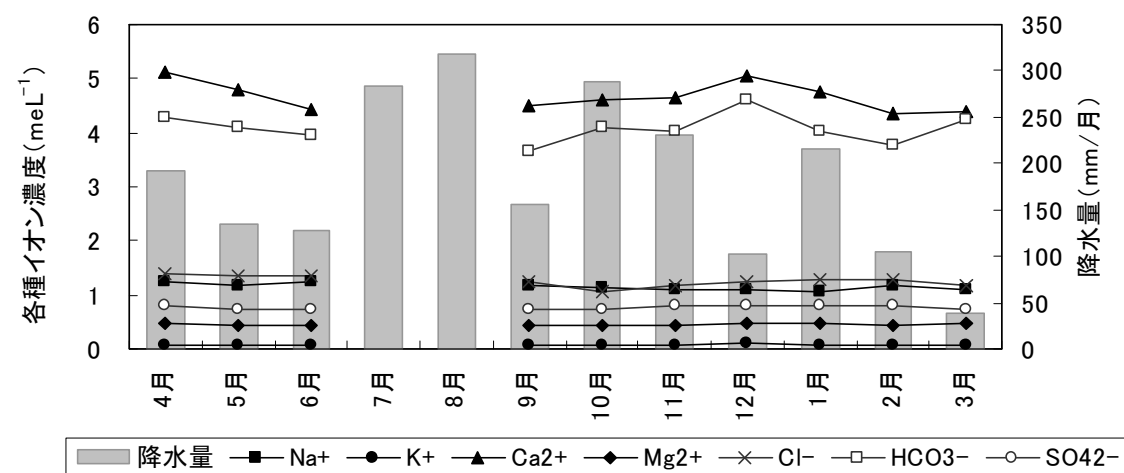


図 5-2⑦ 平成 22 年度 各地点の各種イオン濃度の推移

キヤーザ井 ※枯れていて採水ができなかったため、平成 22 年度のデータはなし。



山根井戸



前井(D井戸)

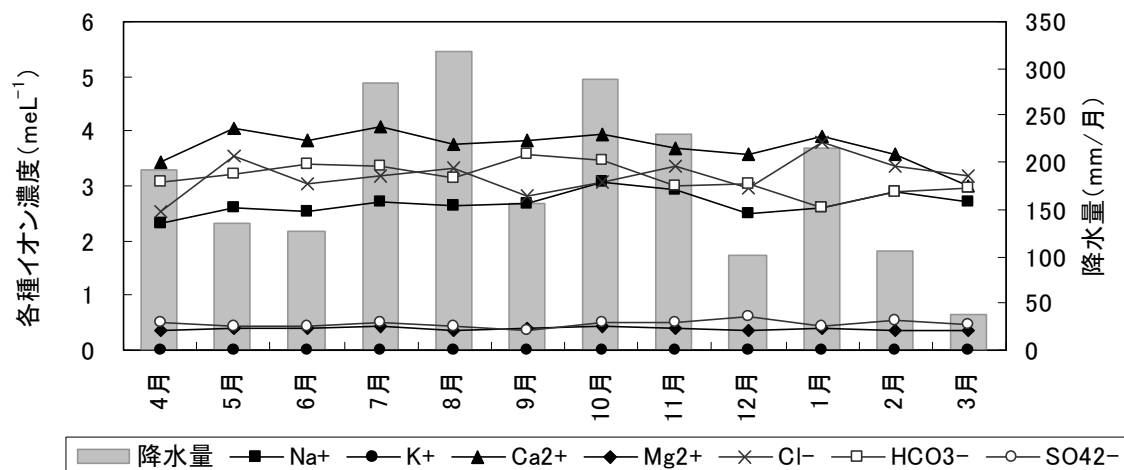
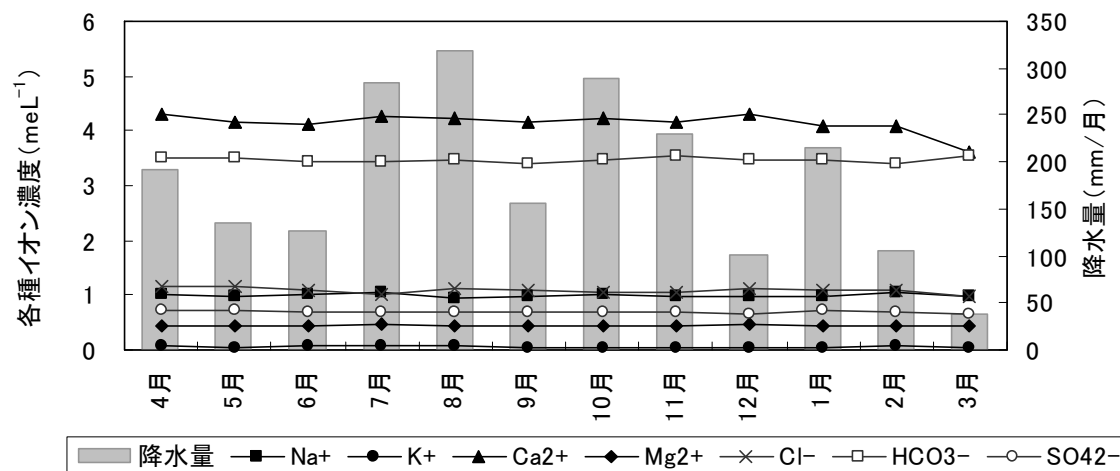
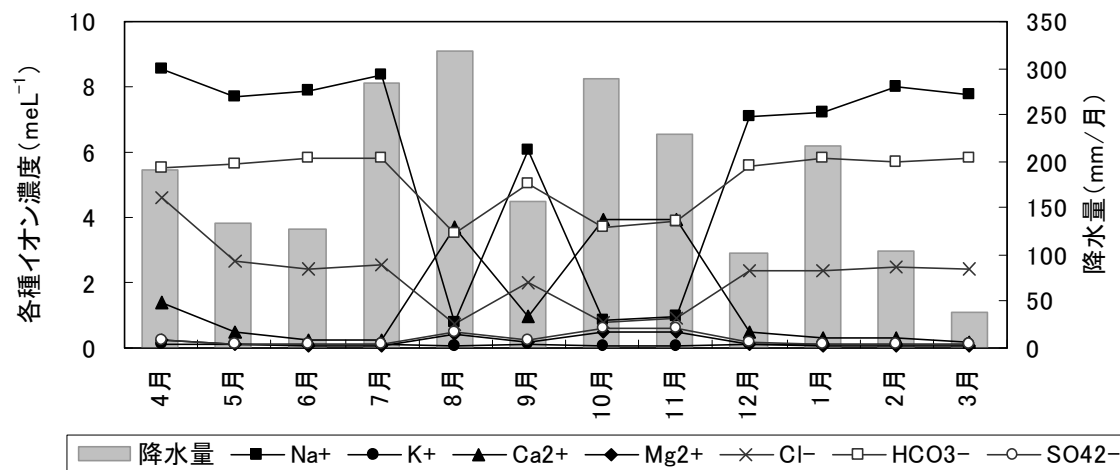


図 5-2⑧ 平成 22 年度 各地点の各種イオン濃度の推移

砂川(酒造所)



H17B-5



ムイガー

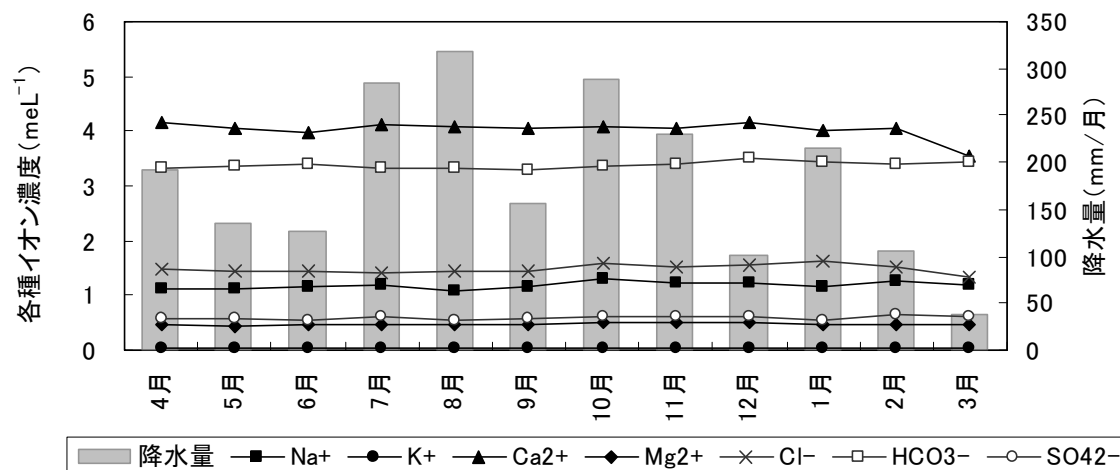
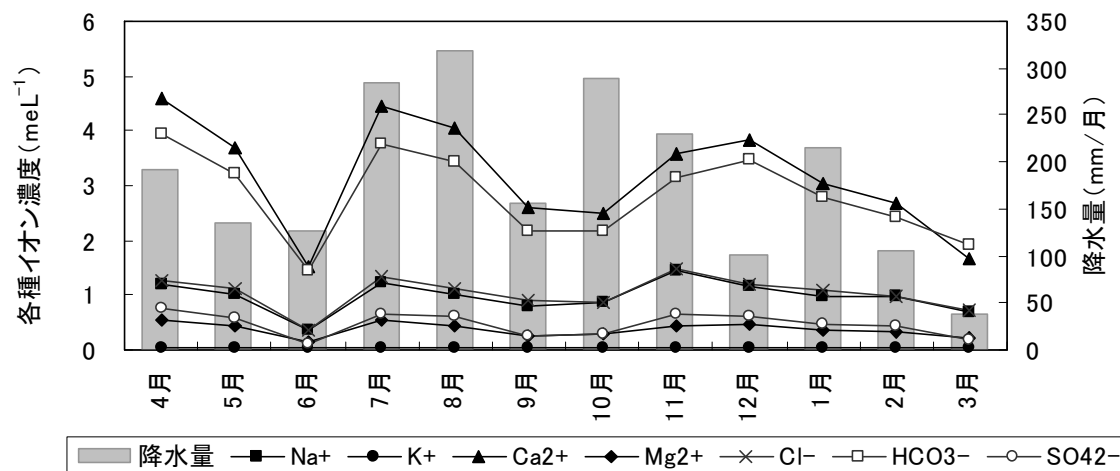
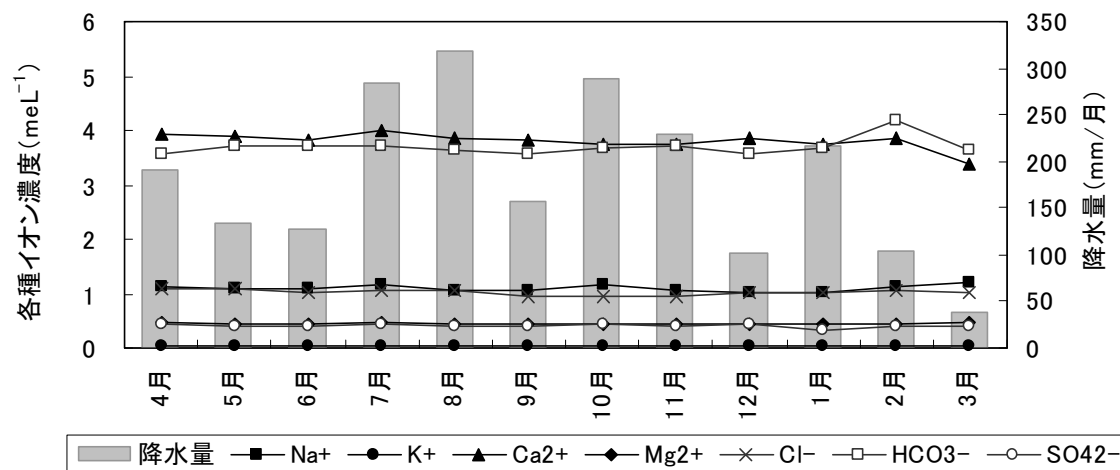


図 5-2⑨ 平成 22 年度 各地点の各種イオン濃度の推移

97-F-31



加治道水源



嵯福地下ダム

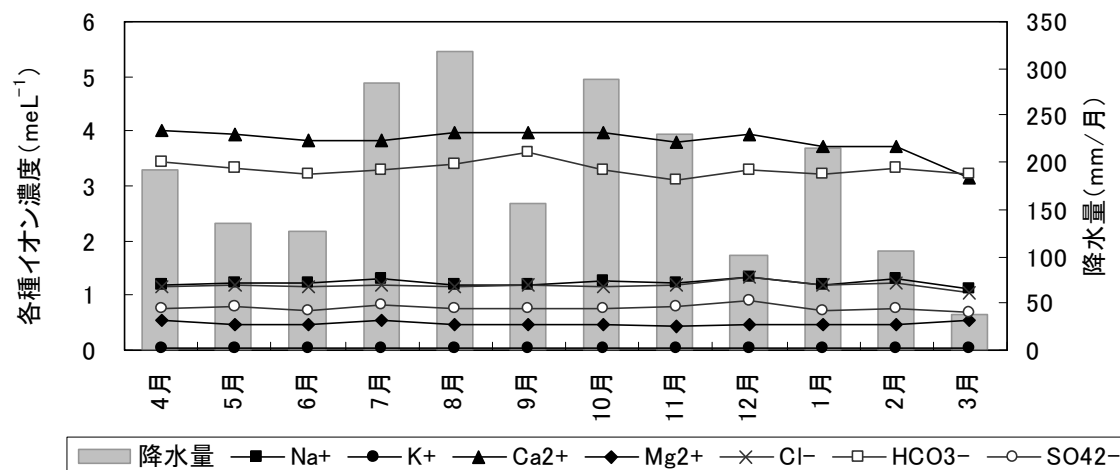
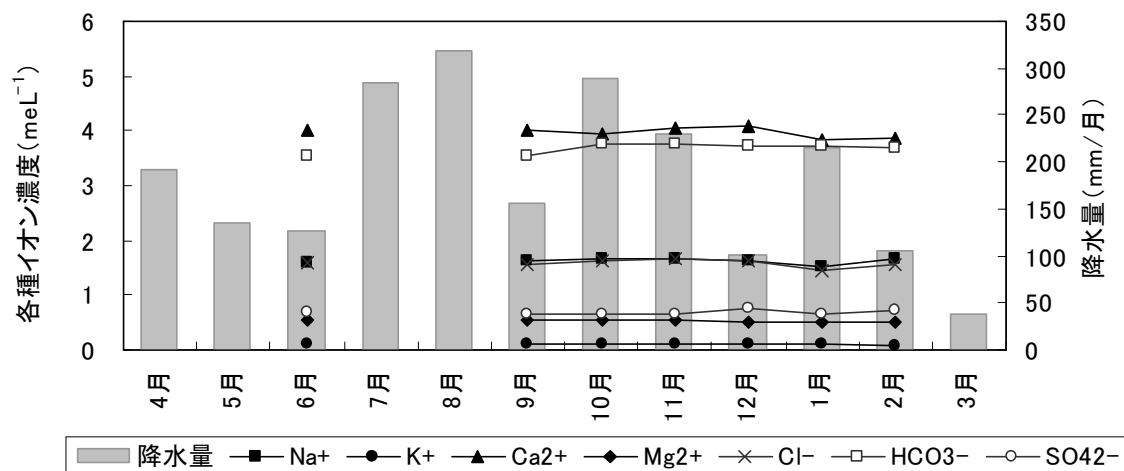
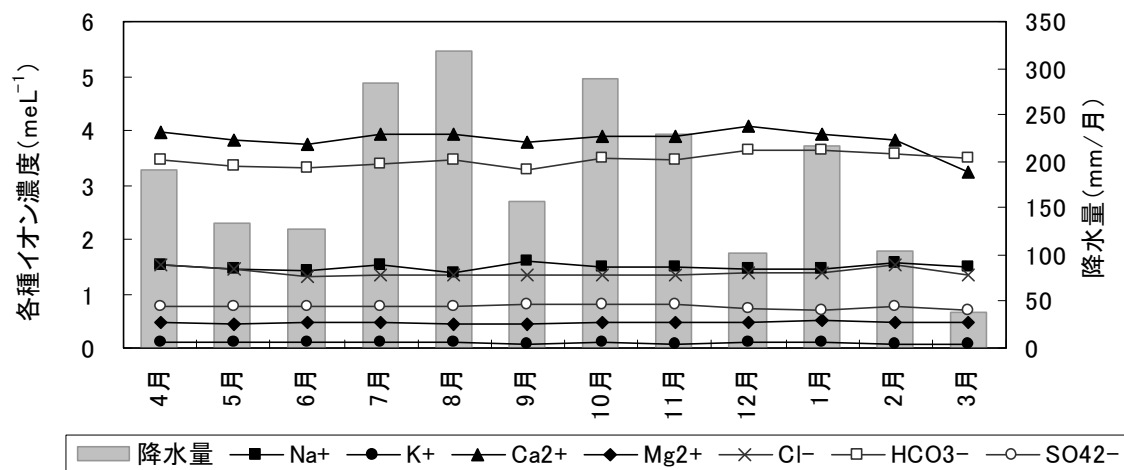


図 5-2⑩ 平成 22 年度 各地点の各種イオン濃度の推移

保良集落井戸



福嶺小南



保良ガー

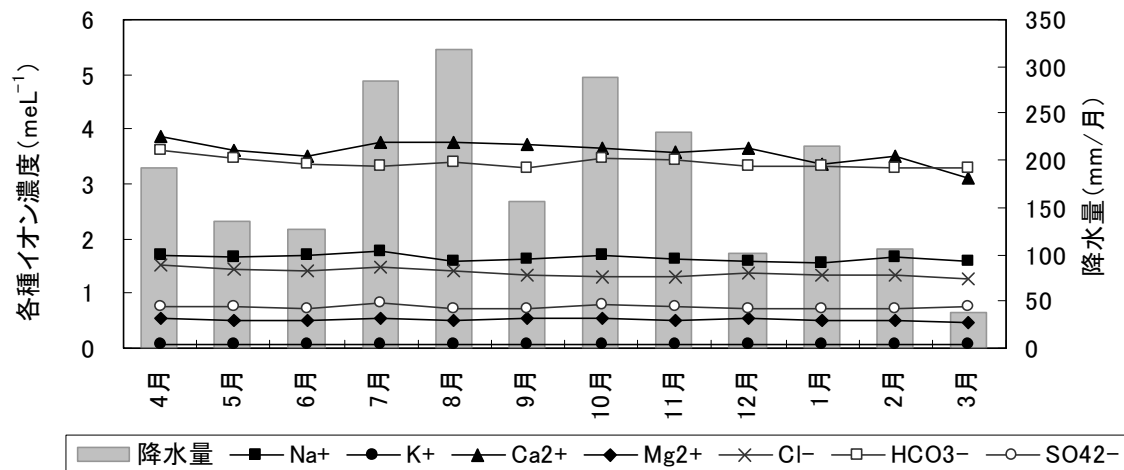
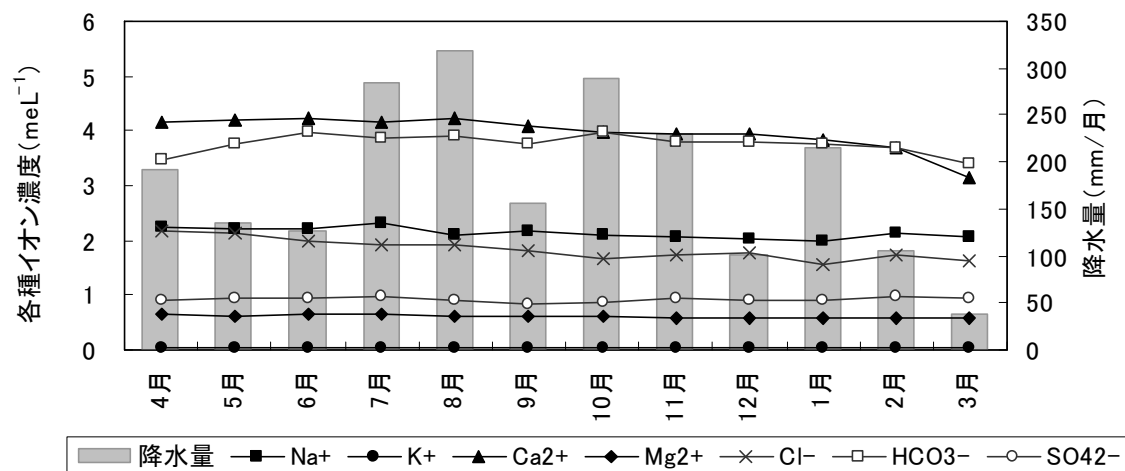
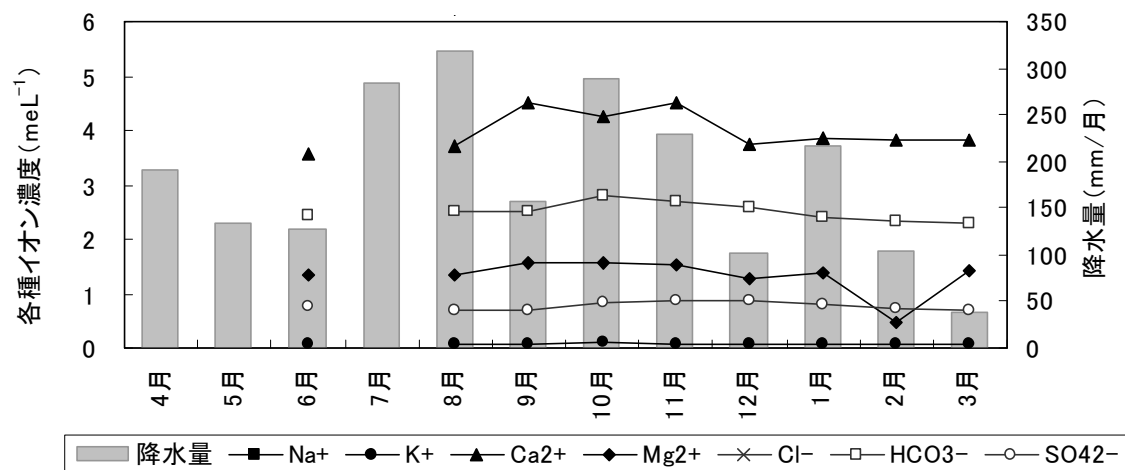


図 5-2⑪ 平成 22 年度 各地点の各種イオン濃度の推移

アブガー



カカラシャガー



山川湧水

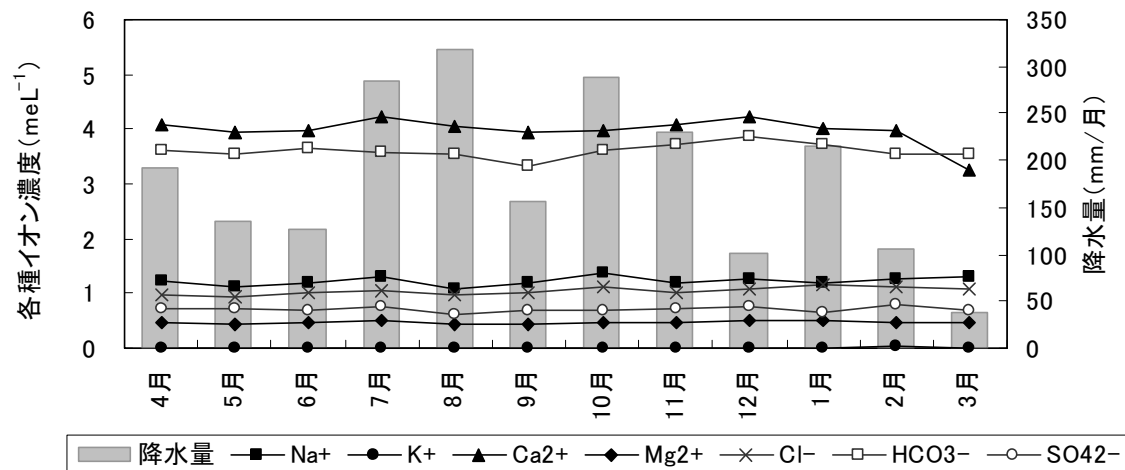
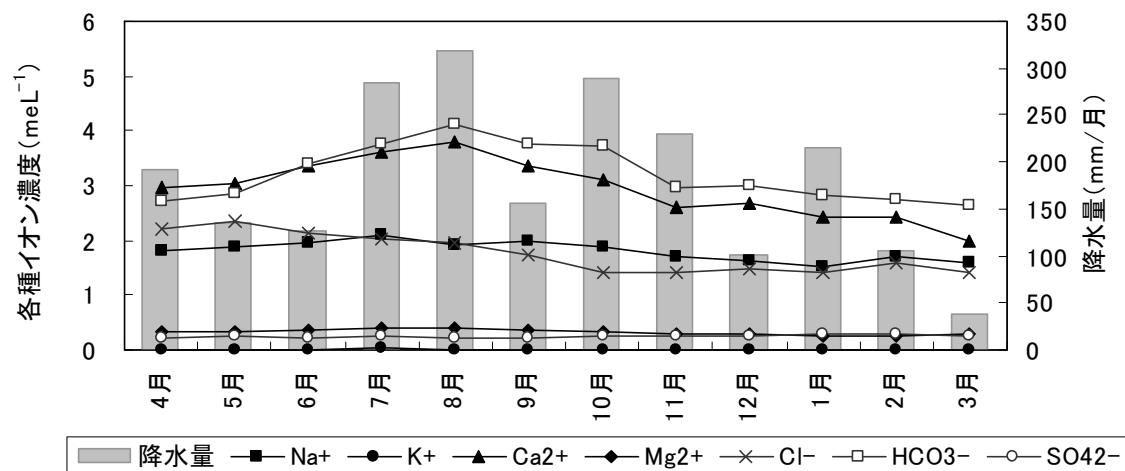
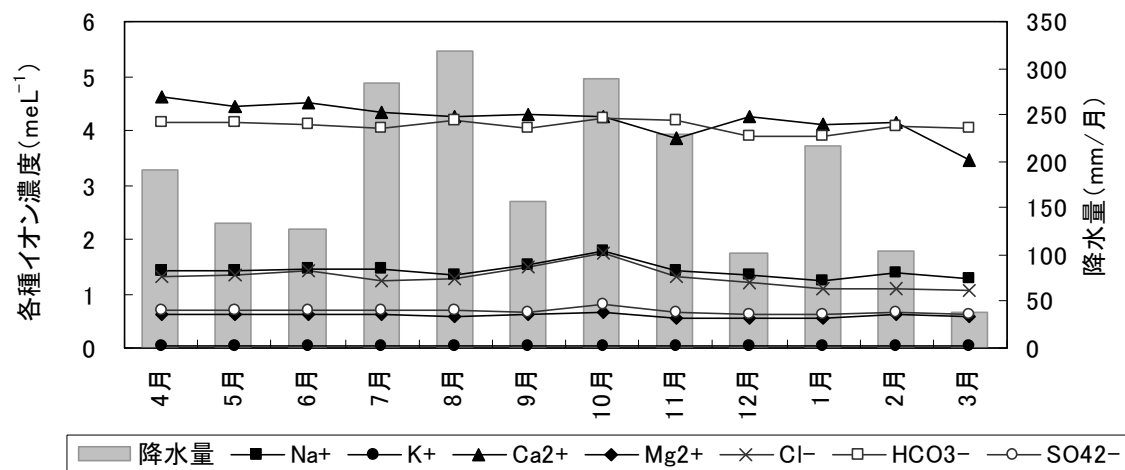


図 5-2⑫ 平成 22 年度 各地点の各種イオン濃度の推移

按司の泉



新城湧水



来間ガー

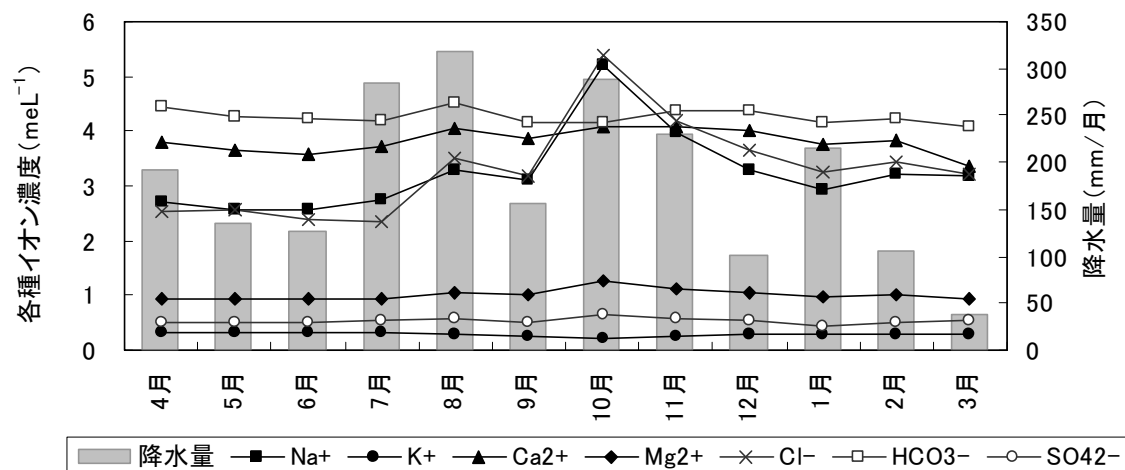


図 5-2⑬ 平成 22 年度 各地点の各種イオン濃度の推移

(2) ヘキサダイアグラムによる地下水の分類

ヘキサダイアグラムは、水平軸の中心より左側に陽イオン、右側に陰イオンを示し、上段に Na^+K^+ と Cl^- 、中段に Ca^{2+} と HCO_3^- (アルカリ度 CaCO_3 は、炭酸水素イオン HCO_3^- に換算)、下段に Mg^{2+} と SO_4^{2-} をプロットし、各イオン成分の当量値 (単位を当量単位に変換) を結んだ図示法であり、地下水の特徴を視覚的にわかりやすく把握することができる。

平成 21 年度の分析結果より、水質観測地点をヘキサダイアグラムの典型に分類し図 5-3 に示した。これによると多くの地点は、石灰岩地域の地下水の典型である「重炭酸カルシウム型」に分類された。また、白川田流域に位置する観測地点は、調査時期による型の変動が見られた。

各地点におけるヘキサダイアグラムを型の分類とともに図 5-4 に示した。

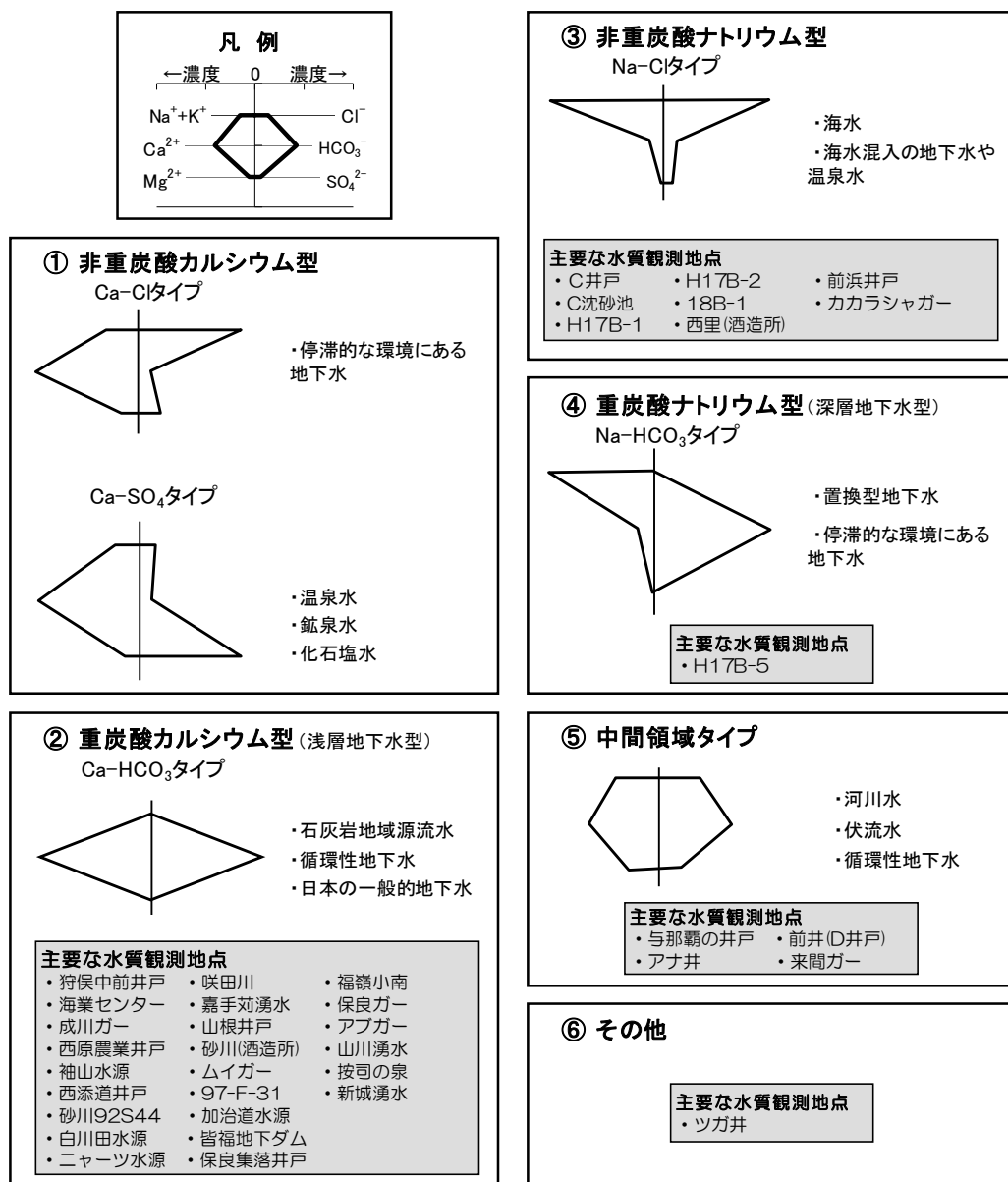


図 5-3 ヘキサダイアグラムによる地下水の分類

日本地下水学会編「名水を科学する」平成 6 年、及び、大城洋平ほか「継続監視している地下水のイオン成分の特徴—平成 20 年度—」(沖縄県衛生環境研究所報第 43 号)平成 21 年をもとに作成した。

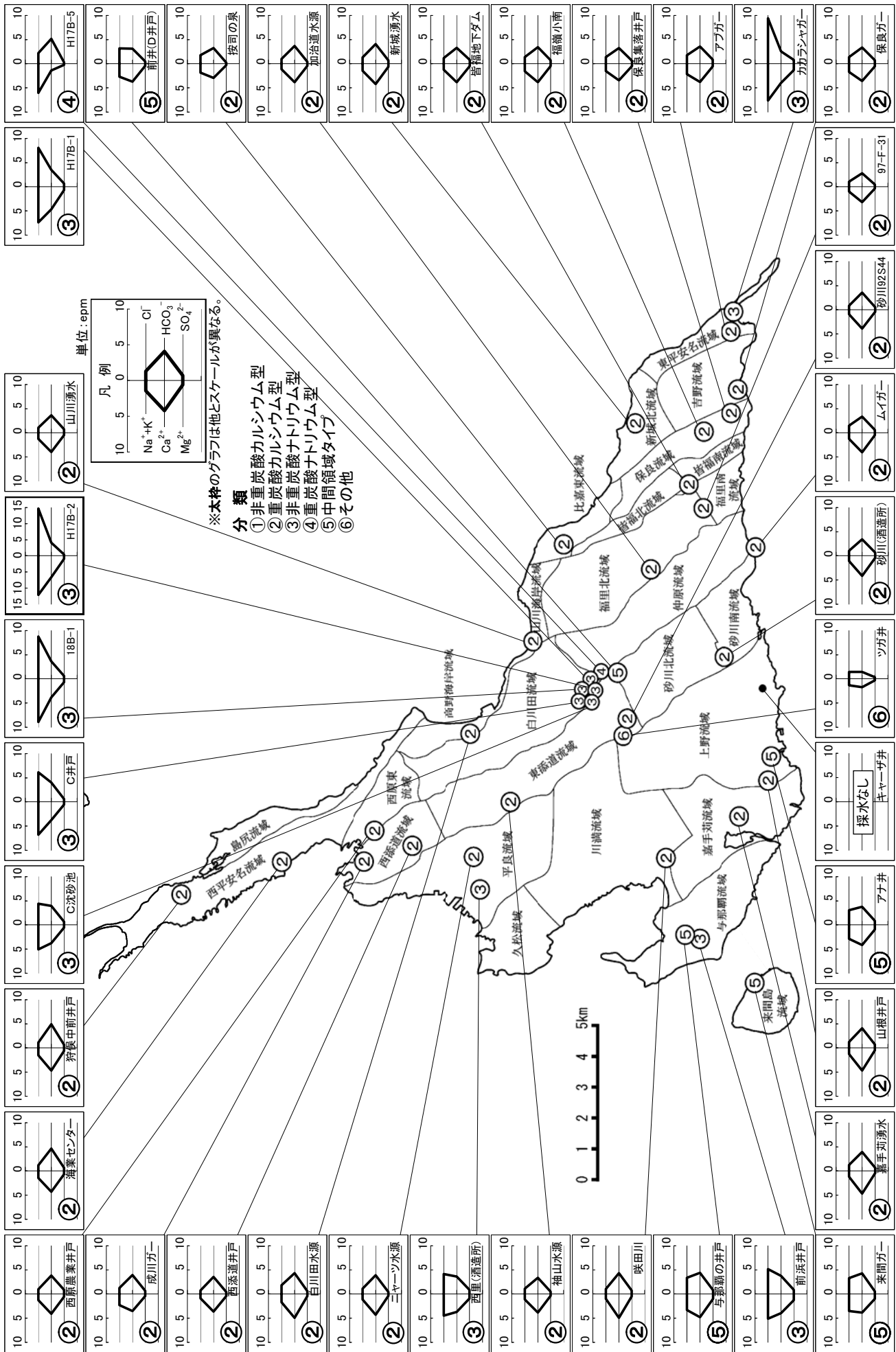


図5-4① 各地点のイオンバランス(ヘキサダイアグラム) [平成22年度各地点平均値]

資料: 東京農大地下水イオン分析結果表

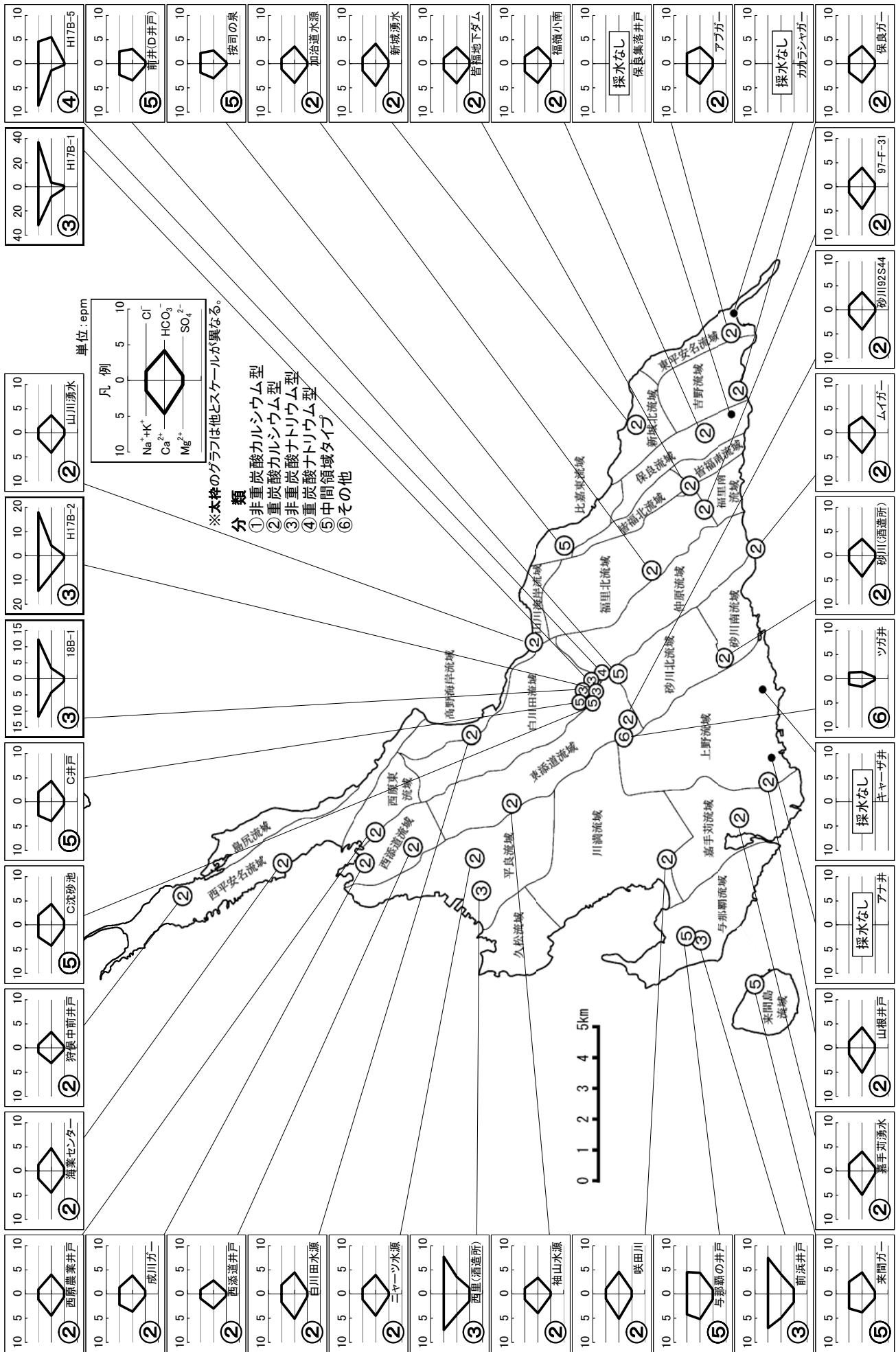


図5-4② 各地点のイオンバランス(ヘキサダイアグラム) [平成22年04月]

資料: 東京農大地下水イオン分析結果表

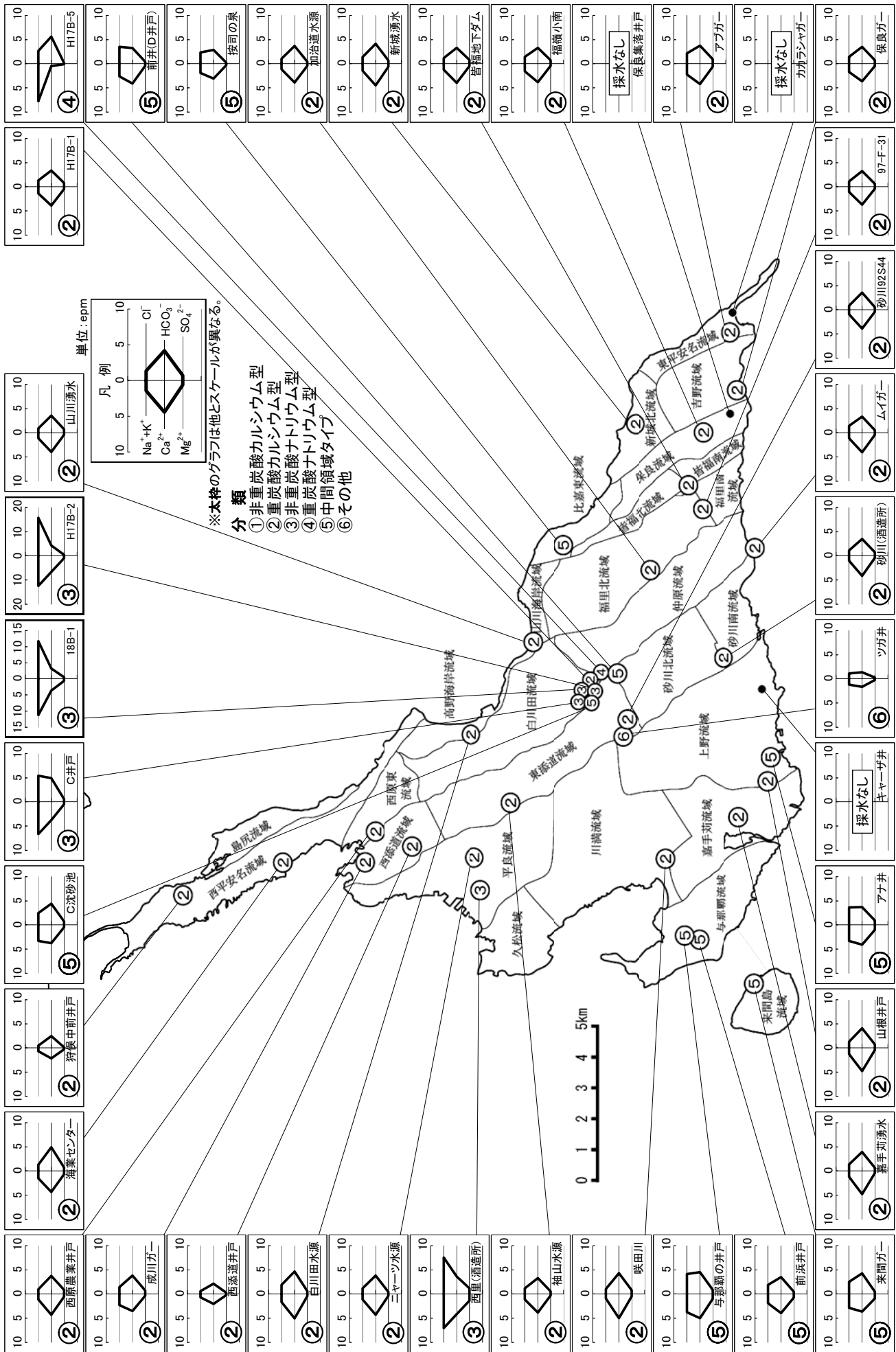
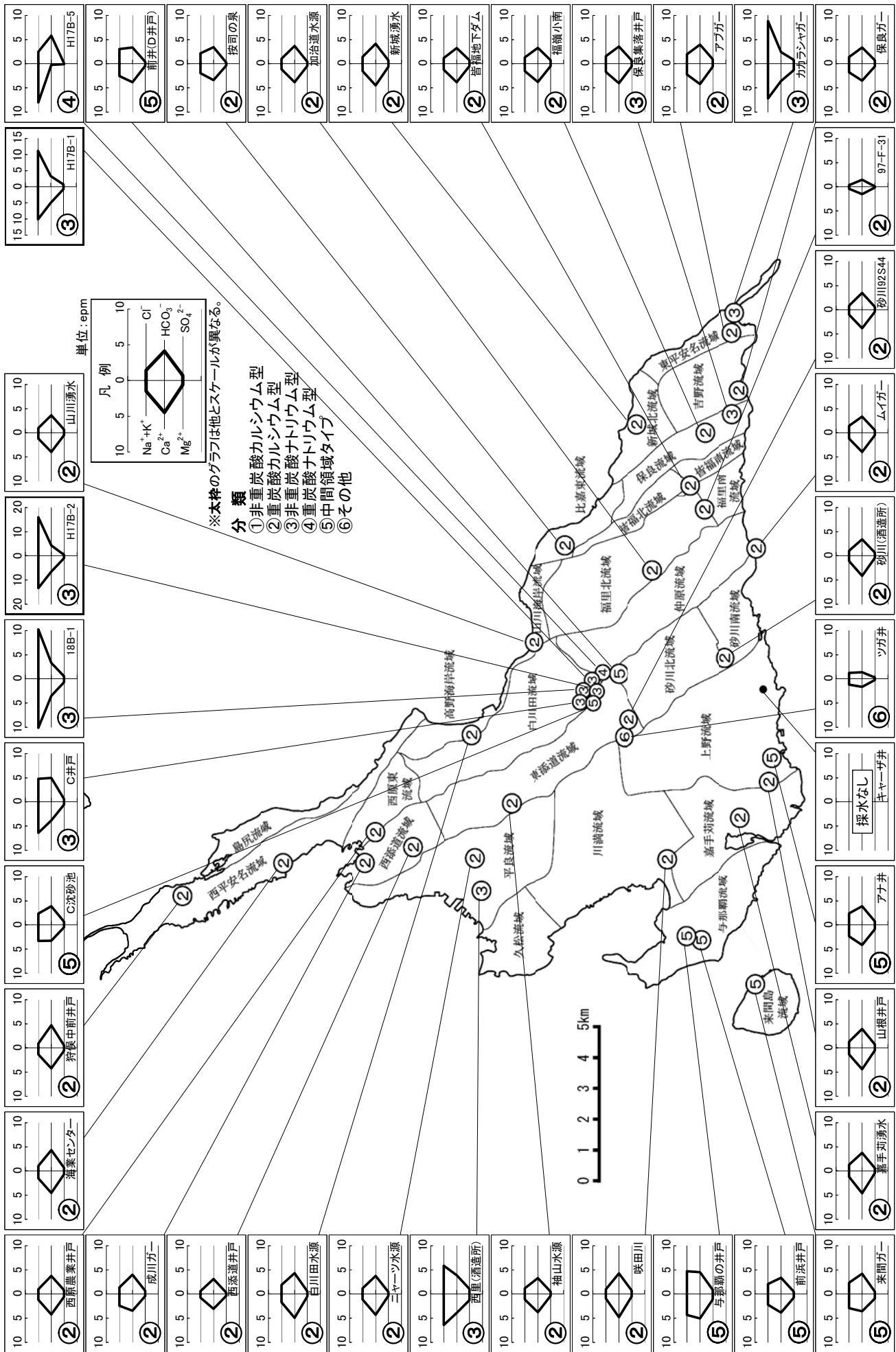


図5-4③ 各地点のイオンバランス(ヘキサダイアグラム)[平成22年05月]

資料: 東京農大地下水イオン分析結果表



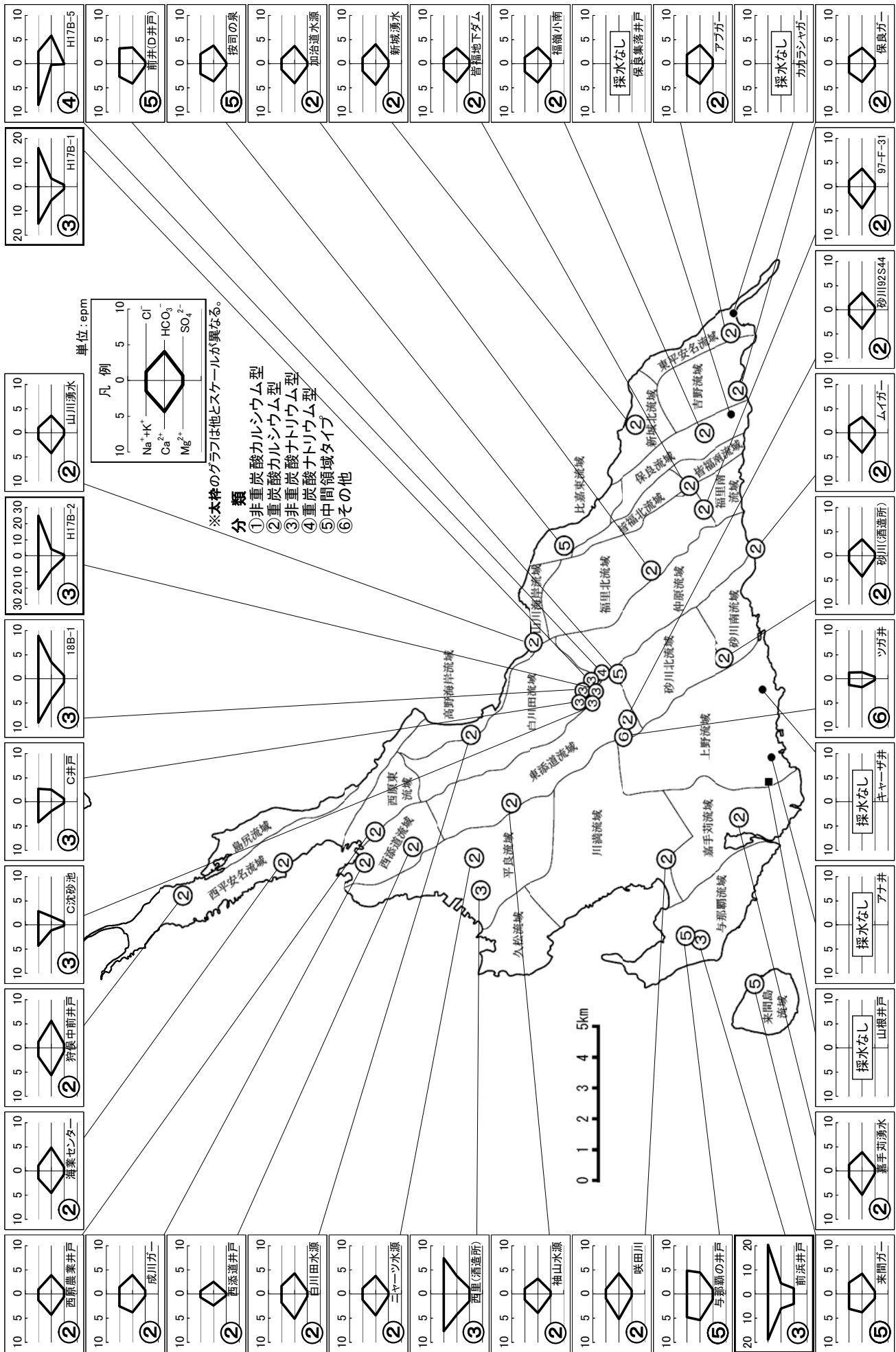


図5-4⑤ 各地点のイオンバランス(ヘキサダイアグラム) [平成22年07月]

資料: 東京農大地下水イオン分析結果表

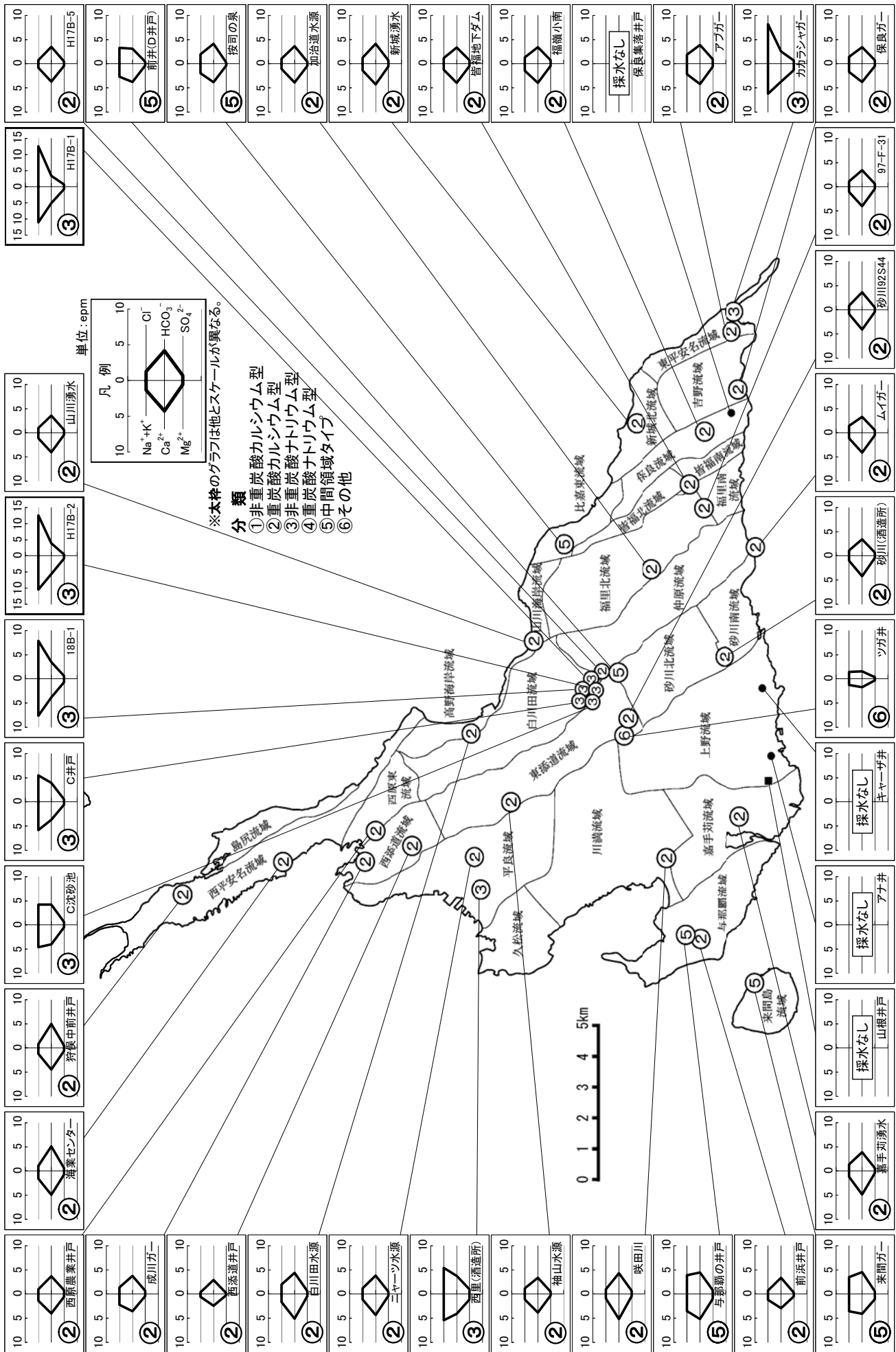


図5-4⑥ 各地点のイオンバランス(ヘキサダイアグラム) [平成22年08月]

資料: 東京農大地下水イオン分析結果表

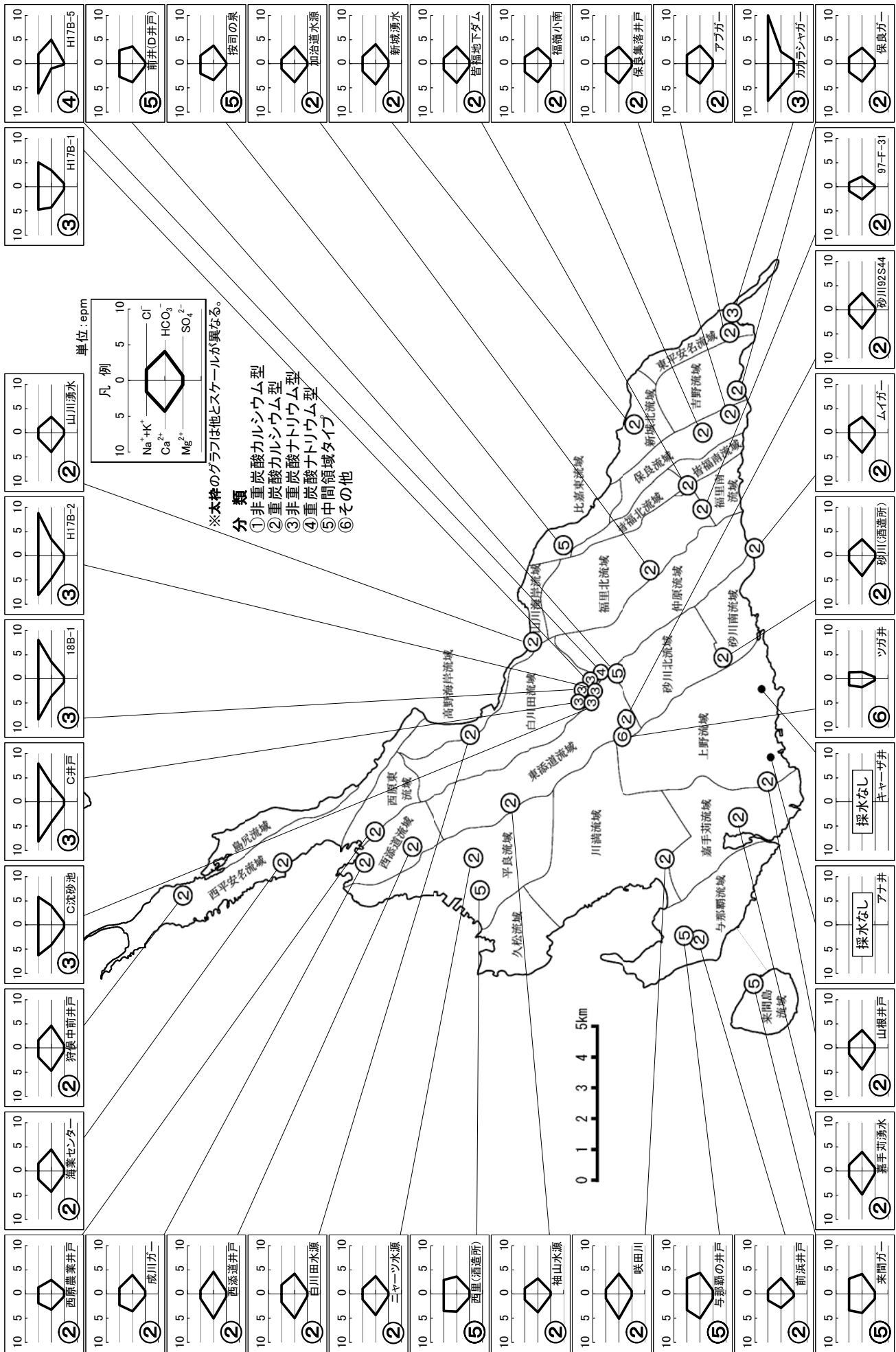
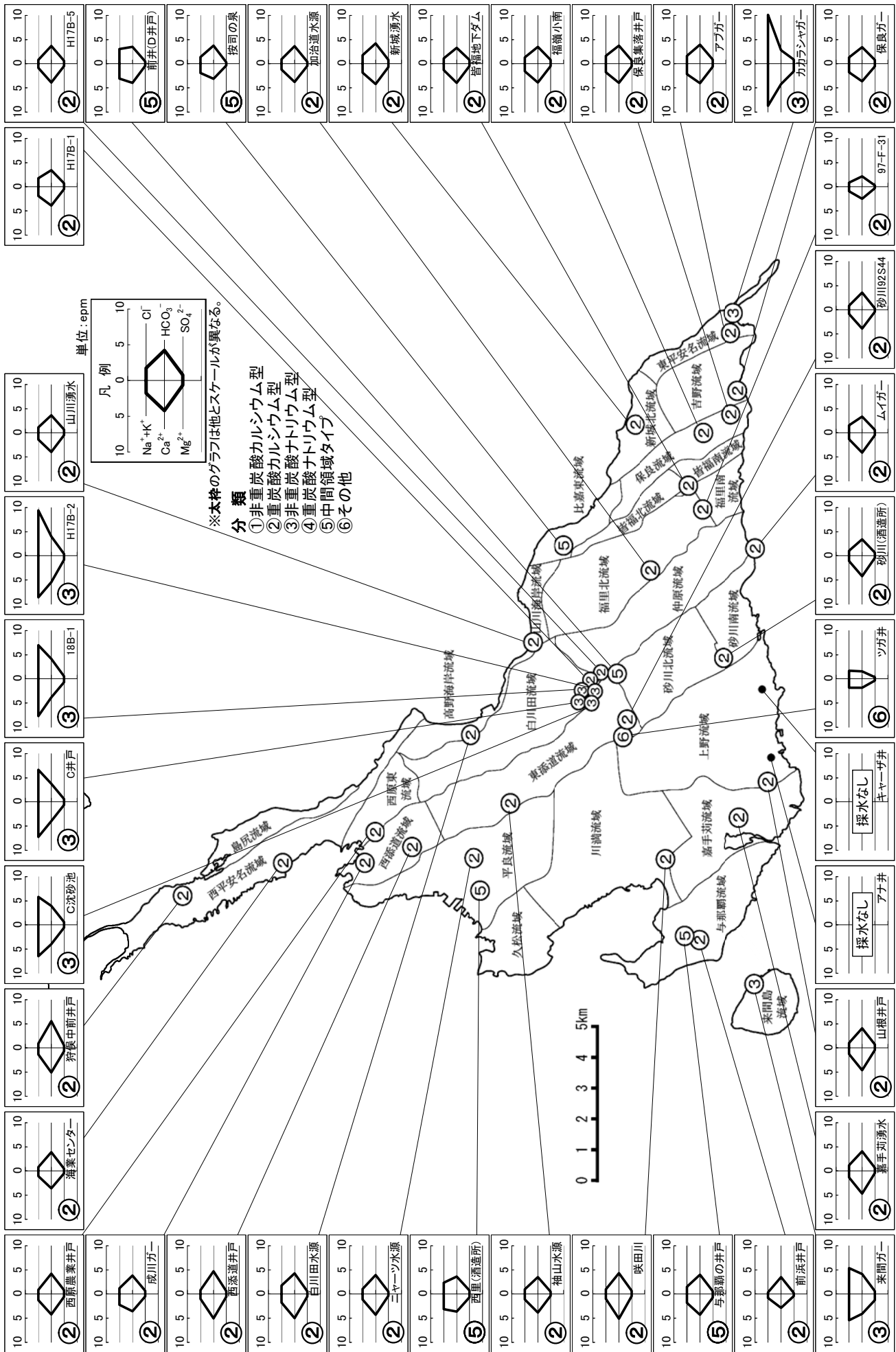


図5-4(7) 各地点のイオンバランス(ヘキサダイアグラム)[平成22年09月]

資料: 東京農大地下水イオン分析結果表



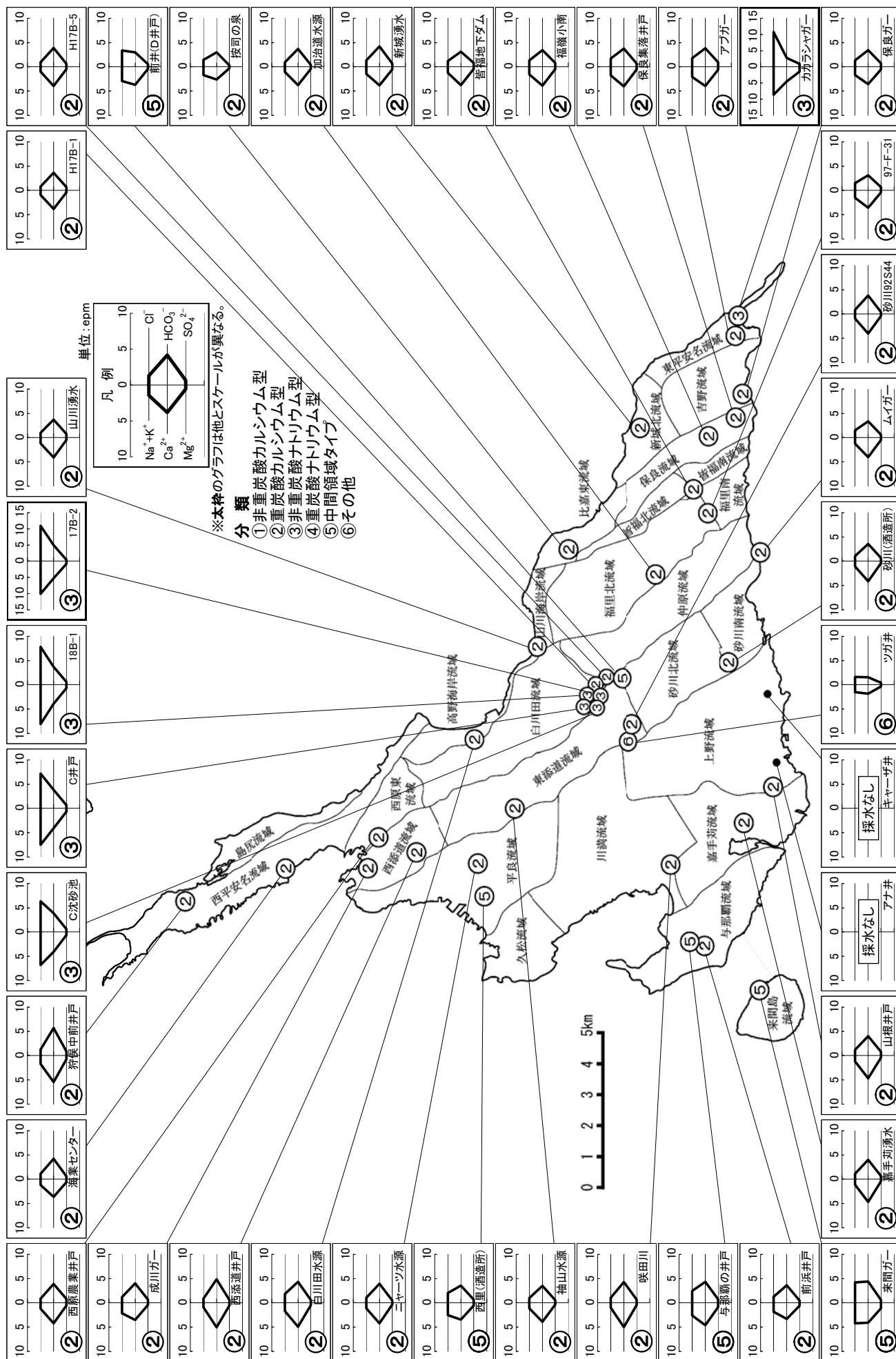
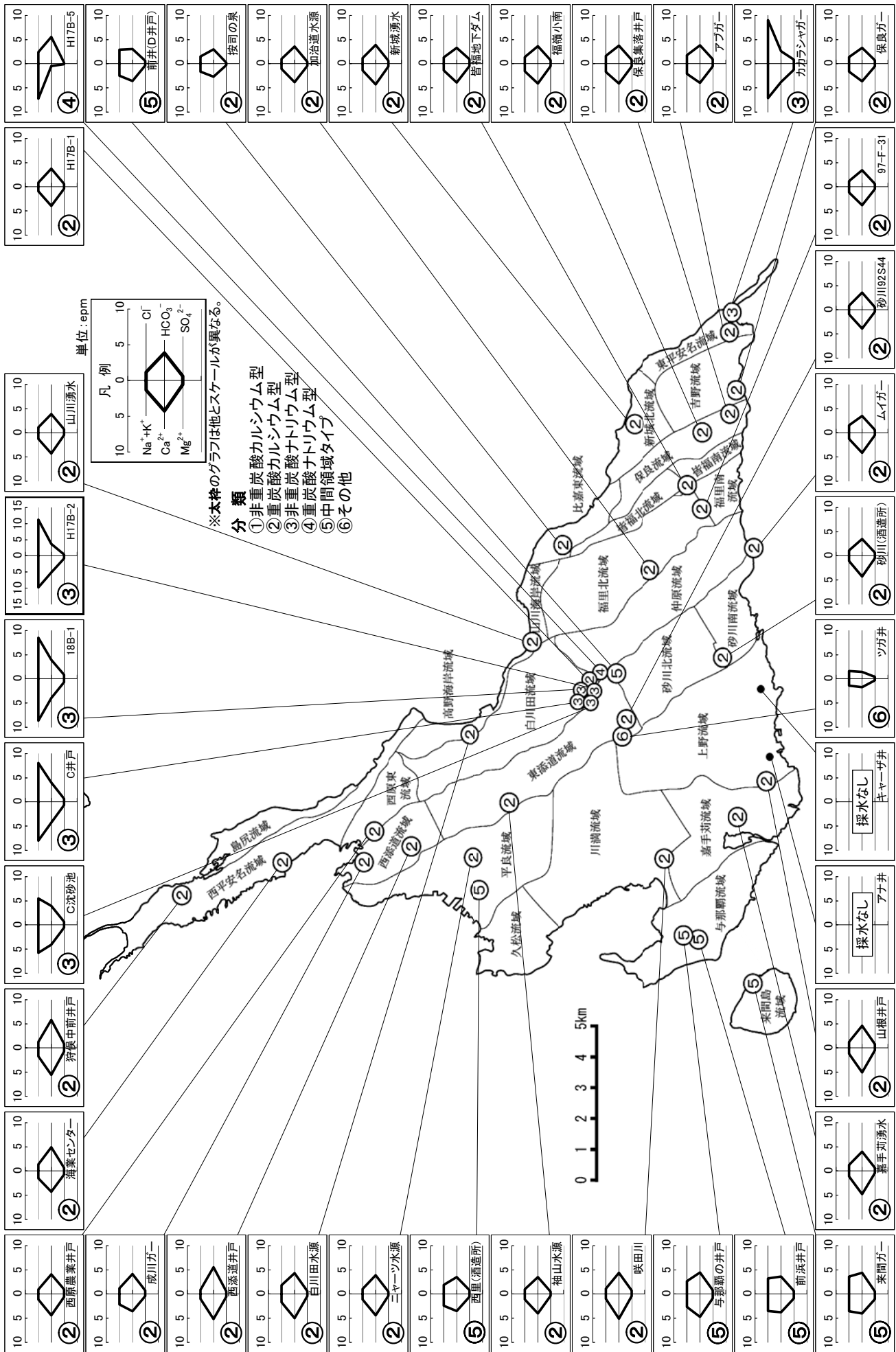
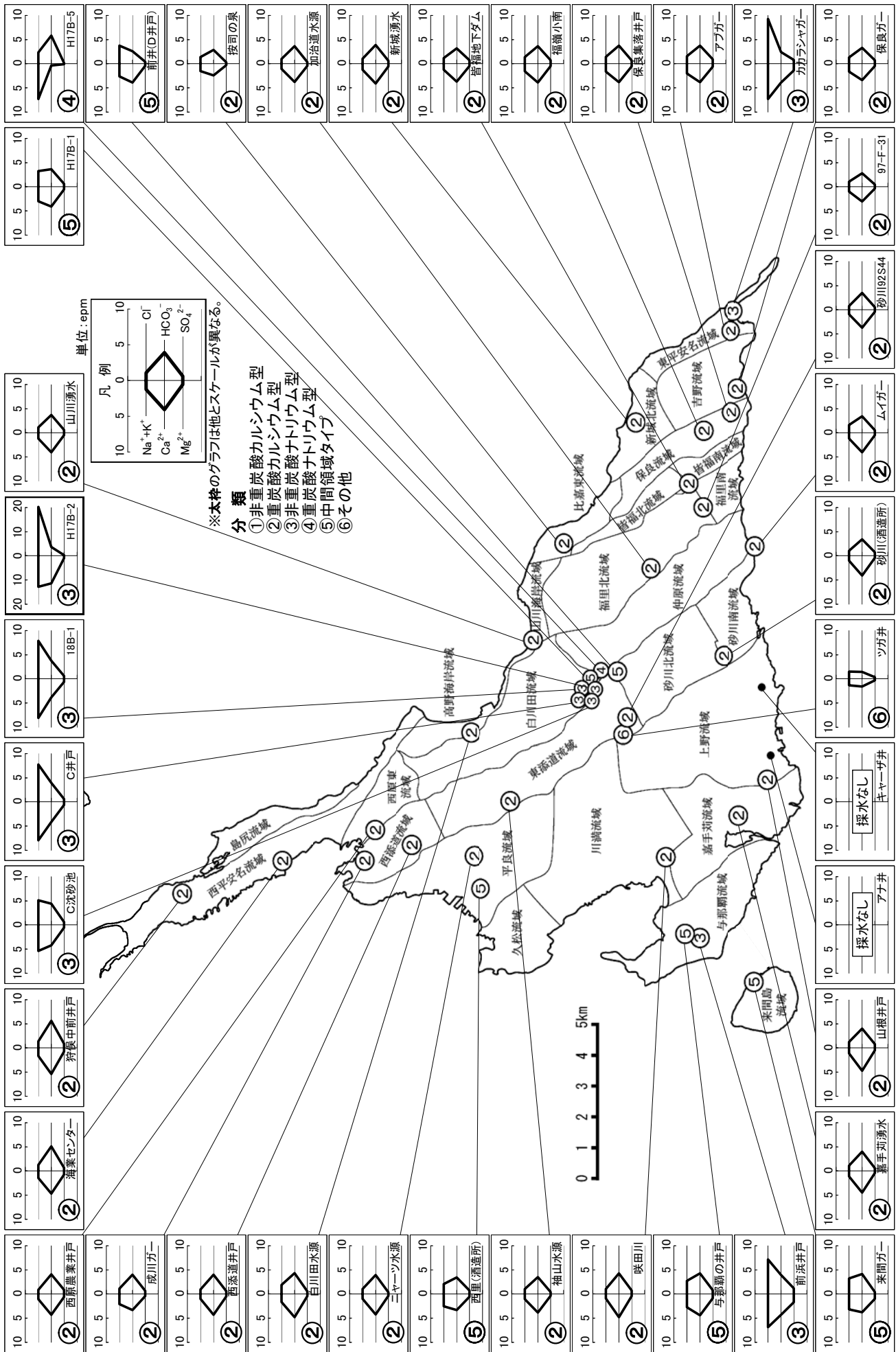
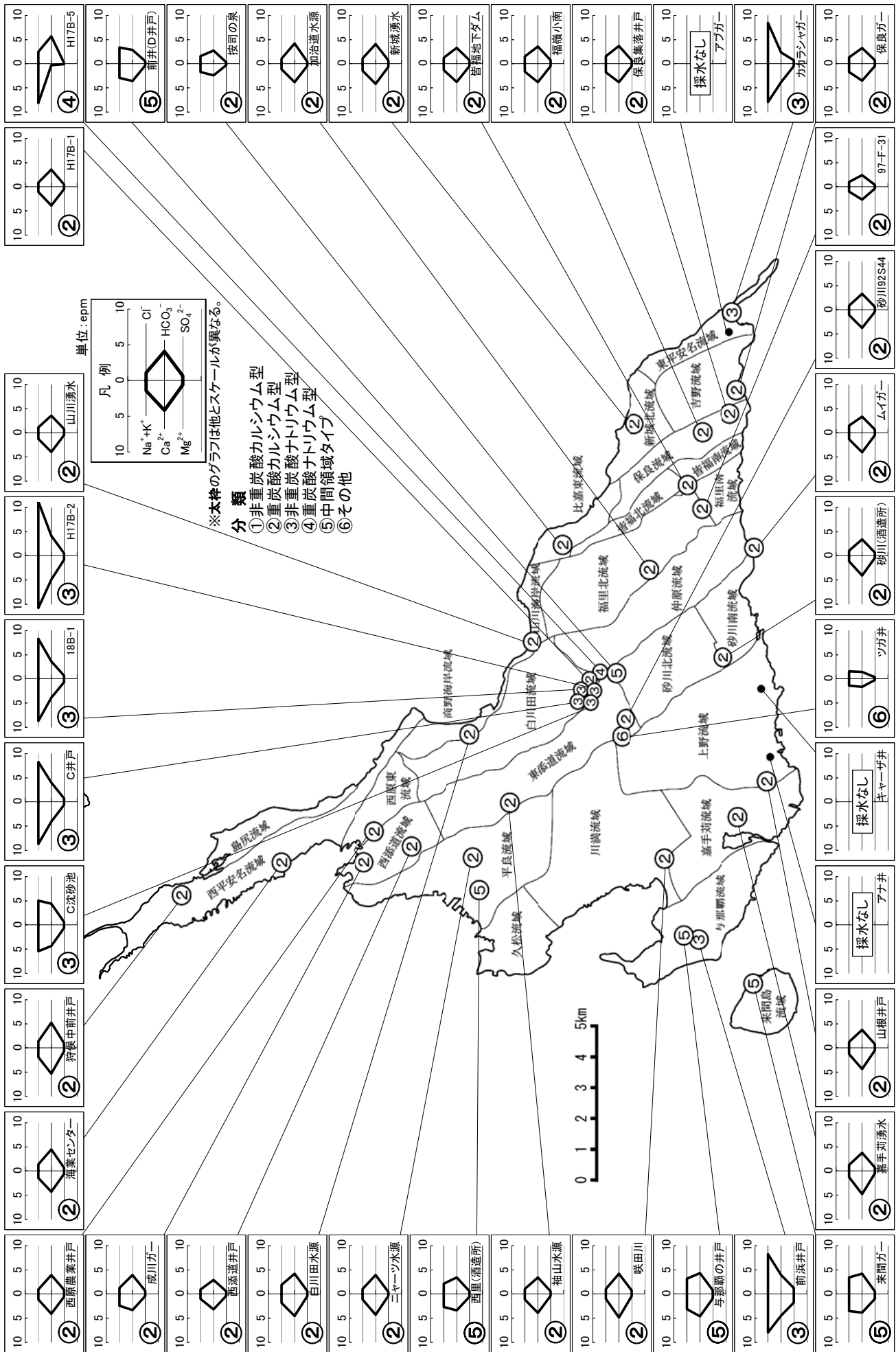


図5-4⑨ 各地点のイオンバランス(ヘキサダイアグラム) [平成22年11月]

資料: 東京農大地下水イオン分析結果表







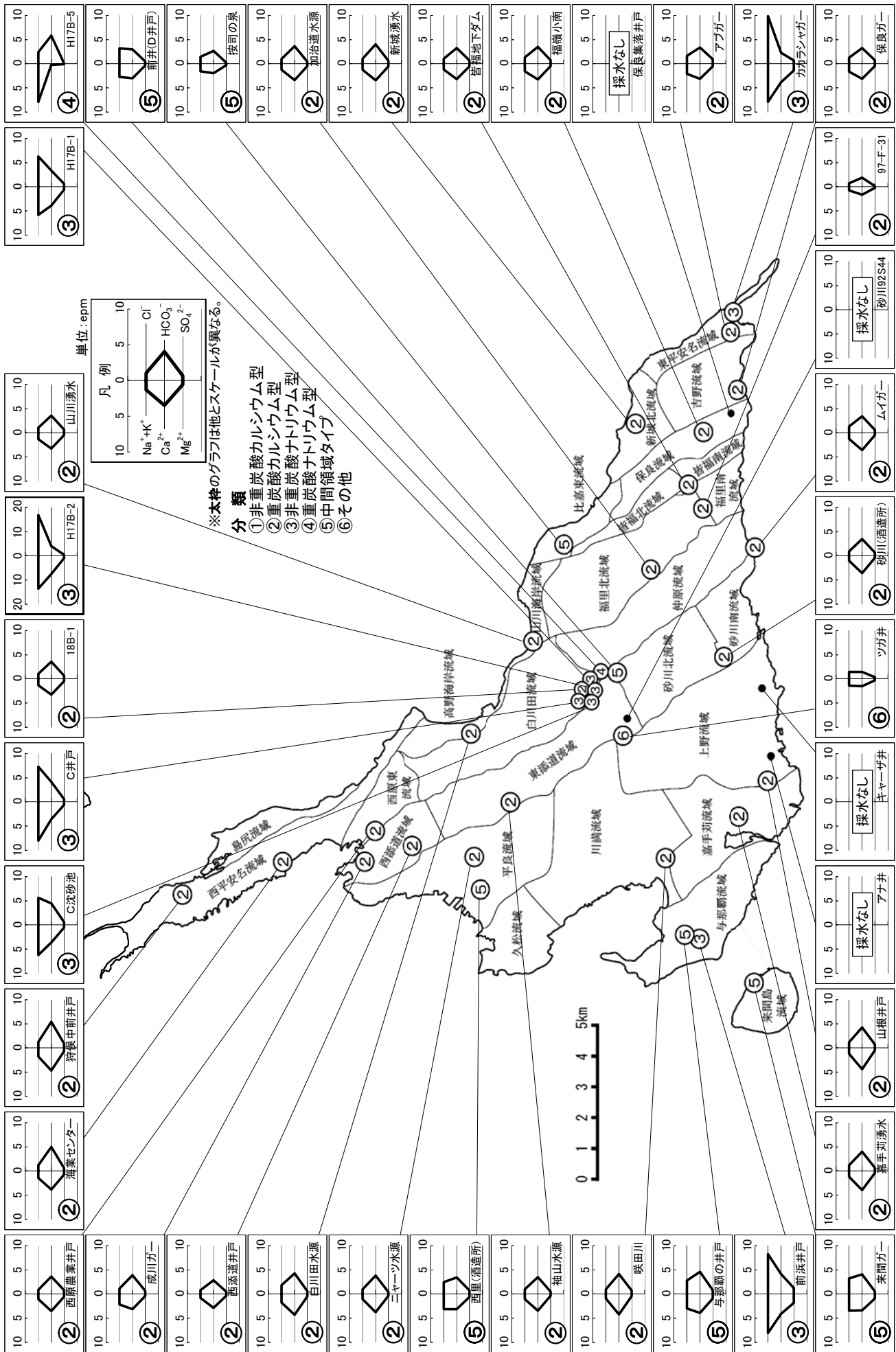


図5-4⑬ 各地点のイオンバランス(ヘキサダイアグラム)[平成23年03月]

資料: 東京農大地下水イオン分析結果表

3. 硝酸性窒素濃度の測定結果

(1) 平成22年度の結果

東京農業大学宮古亜熱帯農業研修センター、宮古島市及び多良間村による硝酸性窒素の分析結果を表 5-4 に、採水地点を図 5-5 に示した。伊良部島(市上下水道部伊良部営業所)及び多良間島(多良間村民生課)の資料は硝酸性窒素と亜硝酸性窒素との合計値であるが、大部分は硝酸性窒素と考えられる。

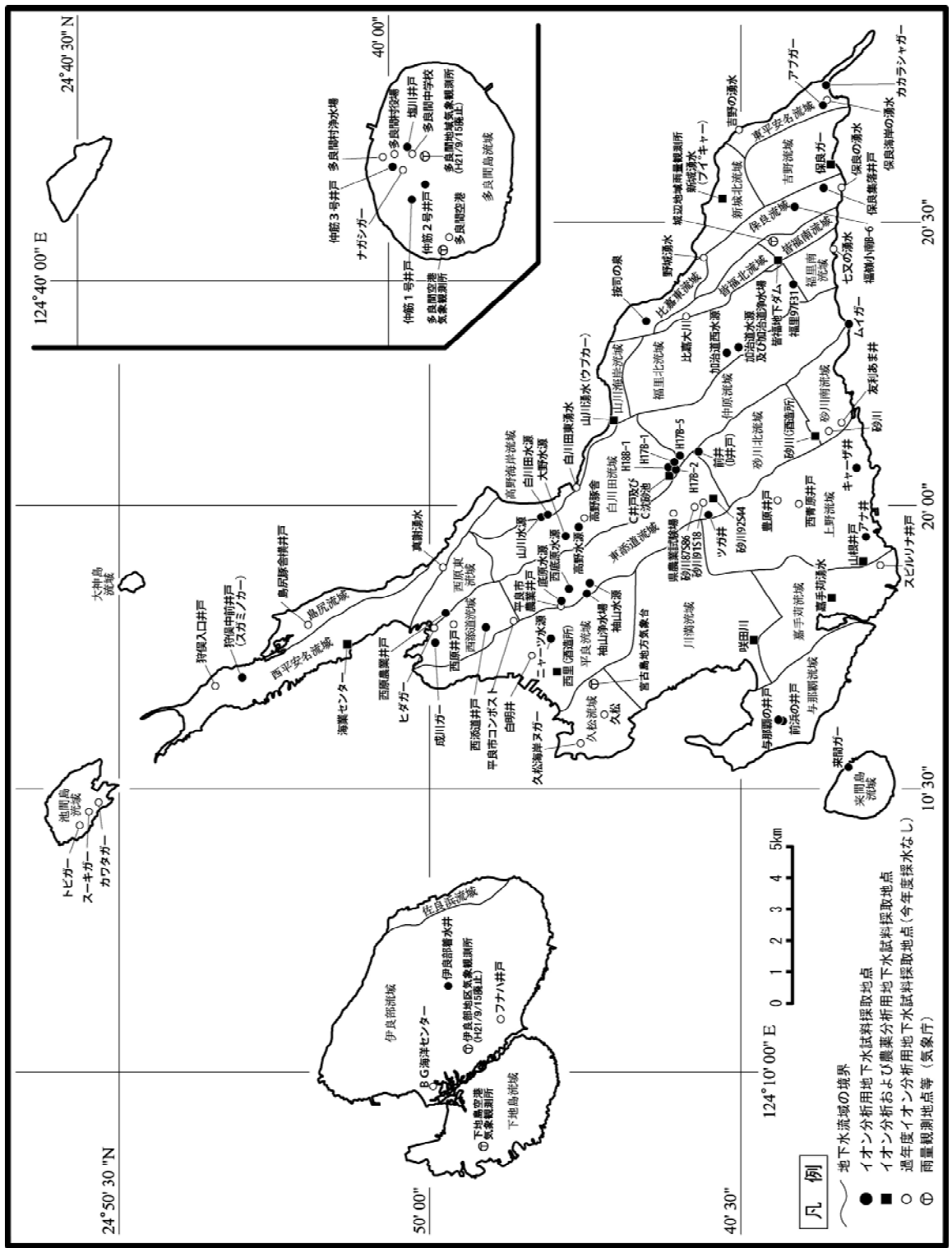


図 5-5 硝酸性窒素採水地点

表5-4 平成22年度 硝酸性窒素の測定結果 (mgL⁻¹)

| 地下水 流域名 | 採水地点名 | 平成22年度(2010年度) | | | | | | | | | | | | 平均値 | 最大値 | 最小値 | 標準偏差 |
|------------|-------------------------|----------------|-------|-------|-------|-------|-------|-------|-------|-------|-------|-------|-------|-------|-------|-------|------|
| | | 4月 | 5月 | 6月 | 7月 | 8月 | 9月 | 10月 | 11月 | 12月 | 1月 | 2月 | 3月 | | | | |
| 西平安名 | 狩俣中前井戸 | 0.29 | 0.13 | 0.65 | 1.49 | 0.44 | 0.53 | 0.36 | 0.72 | 0.82 | 0.65 | 1.00 | 1.07 | 0.68 | 1.49 | 0.13 | 0.36 |
| | 海業センター | 1.38 | 0.81 | 3.91 | 3.32 | 4.27 | 0.98 | 1.37 | 0.88 | 1.68 | 4.31 | 3.27 | 2.20 | 2.37 | 4.31 | 0.81 | 1.31 |
| 西添道 | 成川ガー | 6.46 | 6.73 | 6.53 | 7.11 | 6.05 | 5.69 | 5.80 | 5.92 | 6.25 | 5.85 | 5.92 | 5.51 | 6.15 | 7.11 | 5.51 | 0.45 |
| 西原東 | 西原農業井戸 | 5.94 | 6.23 | 6.03 | 5.96 | 6.05 | 5.67 | 6.19 | 6.64 | 6.77 | 6.53 | 6.37 | 5.35 | 6.14 | 6.77 | 5.35 | 0.39 |
| 東添道 | 西底原水源※ ¹ | 6.69 | 6.55 | 6.55 | 6.79 | 6.74 | 6.77 | 6.54 | 6.39 | 6.49 | 6.56 | 6.40 | 6.47 | 6.58 | 6.79 | 6.39 | 0.13 |
| | 底原水源※ ¹ | 6.79 | 6.72 | 6.70 | 6.68 | 6.68 | 6.55 | 6.38 | 6.35 | 6.36 | 6.49 | 6.52 | 6.51 | 6.56 | 6.79 | 6.35 | 0.15 |
| | 袖山浄水※ ¹ | 5.13 | 5.00 | 5.14 | 4.97 | 4.99 | 4.57 | 4.72 | 4.60 | 4.69 | 4.95 | 4.74 | 4.91 | 4.87 | 5.14 | 4.57 | 0.19 |
| | 袖山水源 | 5.40 | 5.17 | 4.85 | 5.04 | 4.92 | 4.70 | 5.15 | 5.98 | 6.03 | 6.10 | 5.94 | 5.37 | 5.39 | 6.10 | 4.70 | 0.48 |
| | 西添道井戸 | 1.58 | 0.34 | 1.90 | 0.65 | 0.00 | 5.26 | 5.62 | 5.51 | 5.67 | 5.78 | 4.63 | 4.52 | 3.45 | 5.78 | 0.00 | 2.24 |
| | ツガ井 | 2.08 | 1.81 | 2.14 | 2.24 | 2.15 | 2.08 | 2.12 | 2.33 | 2.44 | 1.88 | 2.46 | 2.33 | 2.17 | 2.46 | 1.81 | 0.19 |
| | 砂川92S44 | 5.46 | 5.98 | 5.80 | 6.12 | 5.85 | 5.35 | 5.26 | 5.76 | 5.13 | 5.67 | 6.46 | 5.71 | 6.46 | 5.13 | 0.38 | |
| 白川田 | 高野水源※ ¹ | 4.37 | 4.34 | 4.44 | 4.49 | 4.44 | 4.74 | 4.43 | 4.43 | 4.39 | 4.40 | 4.34 | 4.34 | 4.43 | 4.74 | 4.34 | 0.10 |
| | 大野水源※ ¹ | 4.92 | 4.99 | 5.02 | 5.01 | 4.90 | 5.03 | 4.76 | 4.76 | 4.82 | 5.05 | 5.10 | 5.25 | 4.97 | 5.25 | 4.76 | 0.14 |
| | 白川田水源 | 4.72 | 4.58 | 4.92 | 3.91 | 4.56 | 4.34 | 4.13 | 4.90 | 4.79 | 4.85 | 4.40 | 4.72 | 4.57 | 4.92 | 3.91 | 0.31 |
| | C井戸 | 1.46 | 2.73 | 2.96 | 2.04 | 3.95 | 3.82 | 4.81 | 5.51 | 5.33 | 5.31 | 5.46 | 4.81 | 4.02 | 5.51 | 1.46 | 1.36 |
| | C沈砂池 | 1.43 | 1.97 | 1.80 | 2.55 | 3.48 | 2.96 | 4.15 | 2.26 | 3.66 | 3.07 | 3.03 | 3.34 | 2.81 | 4.15 | 1.43 | 0.78 |
| | H17B-1 | 6.66 | 4.02 | 4.52 | 5.04 | 5.65 | 4.22 | 4.47 | 4.97 | 4.83 | 4.83 | 5.37 | 4.09 | 4.89 | 6.66 | 4.02 | 0.72 |
| | H17B-2 | 2.75 | 2.42 | 2.66 | 2.53 | 3.09 | 3.48 | 2.98 | 4.58 | 5.06 | 4.47 | 3.61 | 4.00 | 3.47 | 5.06 | 2.42 | 0.85 |
| H18B-1 | 4.97 | 5.06 | 4.52 | 4.92 | 5.28 | 3.73 | 4.70 | 5.37 | 5.37 | 5.96 | 5.15 | 5.46 | 5.04 | 5.96 | 3.73 | 0.54 | |
| 高野海岸 | 山川水源※ ¹ | 6.28 | 6.06 | 6.11 | 6.24 | 6.02 | 4.81 | 5.30 | 4.91 | 5.06 | 5.88 | 5.22 | 5.61 | 5.63 | 6.28 | 4.81 | 0.52 |
| 平良 | ニヤーツ水源 | 5.65 | 6.07 | 5.87 | 5.83 | 5.94 | 5.55 | 5.69 | 5.80 | 6.25 | 6.16 | 6.07 | 5.69 | 5.88 | 6.25 | 5.55 | 0.21 |
| | 西里(酒造所) | 6.59 | 6.50 | 5.96 | 6.48 | 6.55 | 6.25 | 6.28 | 5.76 | 5.76 | 6.35 | 6.14 | 5.89 | 6.21 | 6.59 | 5.76 | 0.29 |
| 川満 | 咲田川 | 1.68 | 4.70 | 5.69 | 6.25 | 6.01 | 6.03 | 6.50 | 6.82 | 7.43 | 7.68 | 7.11 | 6.95 | 6.07 | 7.68 | 1.68 | 1.54 |
| 与那覇 | 前浜井戸 | 8.58 | 12.55 | 12.58 | 6.93 | 2.89 | 3.36 | 1.22 | 7.29 | 7.93 | 7.61 | 6.89 | 6.46 | 7.02 | 12.58 | 1.22 | 3.29 |
| | 与那覇の井戸 | 6.35 | 6.62 | 6.28 | 6.48 | 7.43 | 6.80 | 8.31 | 7.07 | 6.39 | 7.02 | 5.65 | 5.31 | 6.64 | 8.31 | 5.31 | 0.75 |
| 嘉手苜 | 嘉手苜湧水 | 6.66 | 7.34 | 6.77 | 7.00 | 6.95 | 7.02 | 6.62 | 7.00 | 6.55 | 6.55 | 6.80 | 6.32 | 6.80 | 7.34 | 6.32 | 0.27 |
| 上野 | アナ井 | - | 5.87 | 5.80 | - | - | - | - | - | - | - | - | - | 5.84 | 5.87 | 5.80 | 0.03 |
| | キャーザ井 | - | - | - | - | - | - | - | - | - | - | - | - | - | - | - | - |
| | 山根井戸 | 6.82 | 6.77 | 7.00 | - | - | 7.52 | 6.30 | 7.43 | 7.50 | 7.25 | 7.18 | 6.93 | 7.07 | 7.52 | 6.30 | 0.36 |
| 砂川北 | 前井(D井戸) | 0.78 | 0.86 | 0.51 | 0.07 | 1.47 | 0.44 | 3.07 | 3.61 | 3.21 | 2.73 | 3.79 | 3.14 | 1.98 | 3.79 | 0.07 | 1.34 |
| | 砂川(酒造所) | 6.46 | 6.62 | 6.62 | 5.49 | 6.28 | 6.12 | 6.16 | 6.71 | 6.59 | 7.25 | 6.86 | 6.39 | 6.46 | 7.25 | 5.49 | 0.42 |
| 仲原 | H17B-5 | 1.24 | 0.42 | 0.07 | 0.41 | 3.41 | 1.33 | 4.34 | 5.10 | 0.41 | 0.00 | 0.13 | 0.00 | 1.40 | 5.10 | 0.00 | 1.75 |
| | ムイガー | 5.42 | 5.69 | 5.35 | 6.01 | 5.51 | 5.55 | 5.53 | 6.01 | 5.71 | 6.12 | 6.05 | 5.69 | 5.72 | 6.12 | 5.35 | 0.25 |
| 福里北 | 97-F-31 | 4.99 | 4.36 | 0.94 | 5.46 | 4.83 | 1.35 | 1.55 | 4.31 | 5.13 | 3.95 | 2.48 | 1.17 | 3.38 | 5.46 | 0.94 | 1.67 |
| | 加治道水源 | 5.28 | 5.46 | 5.33 | 5.80 | 5.49 | 5.15 | 5.10 | 5.31 | 5.22 | 5.42 | 5.26 | 5.49 | 5.36 | 5.80 | 5.10 | 0.18 |
| 福里北 | 加治道西水源※ ¹ | 5.74 | 5.97 | 6.05 | 6.06 | 5.75 | 5.74 | 5.51 | 5.52 | 5.67 | 5.04 | 5.76 | 5.79 | 5.72 | 6.06 | 5.04 | 0.27 |
| | 加治道浄水※ ¹ | 5.67 | 5.80 | 5.81 | 5.72 | 5.77 | 5.79 | 5.32 | 5.38 | 5.37 | 5.52 | 5.47 | 5.65 | 5.61 | 5.81 | 5.32 | 0.18 |
| | 皆福地下ダム | 4.63 | 6.46 | 7.00 | 6.50 | 6.41 | 6.64 | 7.07 | 7.23 | 6.89 | 7.18 | 6.82 | 5.83 | 6.55 | 7.23 | 4.63 | 0.69 |
| 保良 | 保良集落井戸 | - | - | 7.00 | - | - | 5.85 | 7.63 | 6.57 | 7.00 | 7.52 | 7.63 | - | 7.03 | 7.63 | 5.85 | 0.61 |
| | 福嶺小南 | 6.37 | 6.28 | 6.19 | 6.23 | 6.14 | 6.12 | 6.50 | 7.45 | 7.43 | 8.29 | 8.51 | 7.70 | 6.93 | 8.51 | 6.12 | 0.85 |
| 吉野 | 保良ガー | 6.64 | 6.35 | 6.48 | 6.73 | 6.21 | 6.46 | 5.71 | 6.55 | 6.21 | 7.77 | 6.37 | 6.32 | 6.48 | 7.77 | 5.71 | 0.46 |
| 東平安名 | アブガー | 4.90 | 5.92 | 5.40 | 5.62 | 5.10 | 4.47 | 4.36 | 5.22 | 5.51 | 6.05 | 6.68 | 5.85 | 5.42 | 6.68 | 4.36 | 0.64 |
| | カカラシャガー | - | - | 0.61 | - | 0.38 | 0.30 | 0.42 | 0.91 | 0.75 | 0.23 | 0.34 | 0.50 | 0.49 | 0.91 | 0.23 | 0.21 |
| 山川海岸 | 山川湧水 | 6.21 | 7.23 | 6.62 | 6.19 | 7.38 | 6.10 | 6.05 | 6.16 | 5.83 | 5.85 | 5.98 | 5.04 | 6.22 | 7.38 | 5.04 | 0.60 |
| 比嘉東 | 按司の泉 | 0.04 | 0.00 | 0.01 | 0.13 | 0.00 | 0.00 | 0.87 | 1.35 | 1.24 | 0.51 | 1.22 | 0.62 | 0.50 | 1.35 | 0.00 | 0.52 |
| 新城北 | 新城湧水 | 6.37 | 6.28 | 6.46 | 6.01 | 6.01 | 5.78 | 5.89 | 5.76 | 5.51 | 5.92 | 5.78 | 5.55 | 5.94 | 6.46 | 5.51 | 0.29 |
| 来間 | 来間ガー | 4.81 | 4.27 | 4.13 | 4.58 | 3.64 | 3.64 | 3.39 | 3.41 | 3.32 | 4.56 | 4.38 | 4.40 | 4.04 | 4.81 | 3.32 | 0.51 |
| 伊良部 | 伊良部着水井※ ¹ | 8.67 | 8.88 | 8.71 | 8.66 | 8.77 | 9.36 | 9.42 | 9.58 | 9.40 | 9.58 | 9.44 | 9.42 | 9.16 | 9.58 | 8.66 | 0.36 |
| 多良間 | 仲筋第1ボーリング※ ² | 10.80 | 9.59 | 10.00 | 10.60 | 10.50 | 10.20 | 9.89 | 10.30 | 10.60 | 9.59 | 10.00 | 12.10 | 10.35 | 12.10 | 9.59 | 0.65 |
| | 仲筋第2ボーリング※ ² | 13.70 | 10.80 | 12.20 | 14.40 | 12.30 | 12.40 | 11.60 | 13.20 | 14.30 | 12.00 | 12.40 | 11.60 | 12.58 | 14.40 | 10.80 | 1.07 |
| | 仲筋第3ボーリング※ ² | 8.73 | 7.78 | 8.46 | 8.40 | 8.25 | 8.05 | 7.87 | 8.51 | 8.43 | 7.68 | 12.30 | 11.60 | 8.84 | 12.30 | 7.68 | 1.43 |
| | 塩川ボーリング※ ² | 10.00 | 8.06 | 8.40 | 9.28 | 9.27 | 7.91 | 8.71 | 9.10 | 9.83 | 8.39 | 9.01 | 8.59 | 8.88 | 10.00 | 7.91 | 0.63 |

※「-」は測定なし

※ キャーザ井は枯れていて採水ができなかったため、平成22年度のデータはなし。

資料：※1 宮古島市上下水道部、※2 多良間村民生課

これによると、本年度、硝酸性窒素濃度が高かったのは、多良間村及び伊良部島の地点でありすべて 8mgL^{-1} 以上であった。宮古本島部では山根井戸(7.07mgL^{-1})、保良集落井戸(7.03mgL^{-1})であった。

また、東京農業大学宮古亜熱帯農業研修センター、宮古島市上下水道部及び多良間村民生課によって分析された 52 地点について、平成 21 年度と 22 年度の年平均値の比較を図 5-6 に示した。これによると、本年度及び昨年度ともに、伊良部島(伊良部着水井)及び多良間島(仲筋第 1 ボーリング、仲筋第 2 ボーリング、仲筋第 3 ボーリング、塩川ボーリング)の硝酸性窒素濃度は突出して高い値(すべて 8mgL^{-1} 以上)を示している。特に、多良間島の仲筋第 1 ボーリング及び仲筋第 2 ボーリングの値は、 10mgL^{-1} 以上であった。また、宮古本島部において平成 21 年度と比較して大きく上昇した地点に保良集落井戸があり、大きく低下した地点にはカカラシヤガーがある。

なお、キャーザ井は枯れていて採水ができなかったため、平成 22 年度のデータはない。

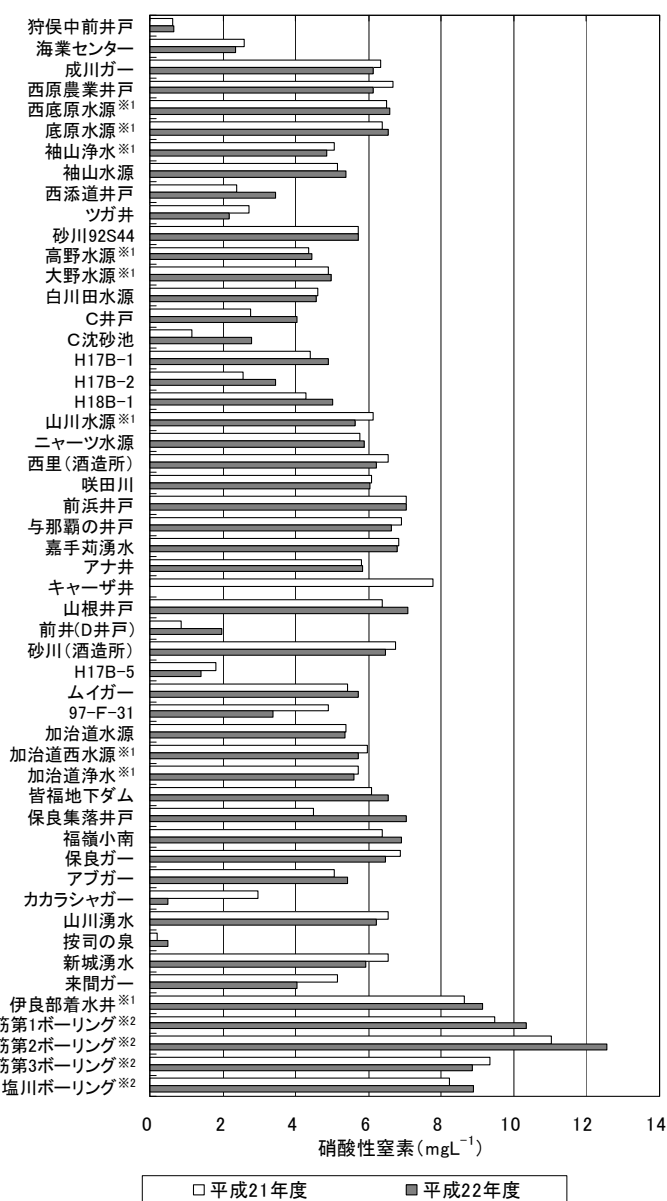


図 5-6 各観測地点の平成 21 年度と 22 年度の硝酸性窒素濃度年平均値の比較

資料：※1 宮古島市上下水道部、※2 多良間村役場

図5-7に示した西添道井戸は、平成10年5月まではおおむね1~2mgL⁻¹で安定していたが、10年5月以降、5 mgL⁻¹程度まで上昇し、変動はあるものの、おおむね5 mgL⁻¹で推移している。変動は、降水量に対応しているようにも見え、多量の雨が降ると硝酸性窒素濃度が高い水準に移り、少量の雨が降ると低い水準に移る。また、この変化は急激であり、中間的な値はとらないのがこの地点の大きな特徴である。

一方、常に硝酸性窒素濃度の変動の激しい前浜井戸はこれとは逆で、多量の雨が降ると濃度が低下し、雨水による希釈を受けているとも考えられる。また前浜井戸は、海水の浸入、近隣農家による肥料（特にフィルターケーキ）投入の影響もを受けているとも考えられる。

これらのように、多量の降雨は地下水の硝酸性窒素濃度に影響を与えるようであるがその影響の現れ方は各地点によって異なり、希釈効果や溶脱の増加など複数の要因が組み合わさっているものと考えられる。

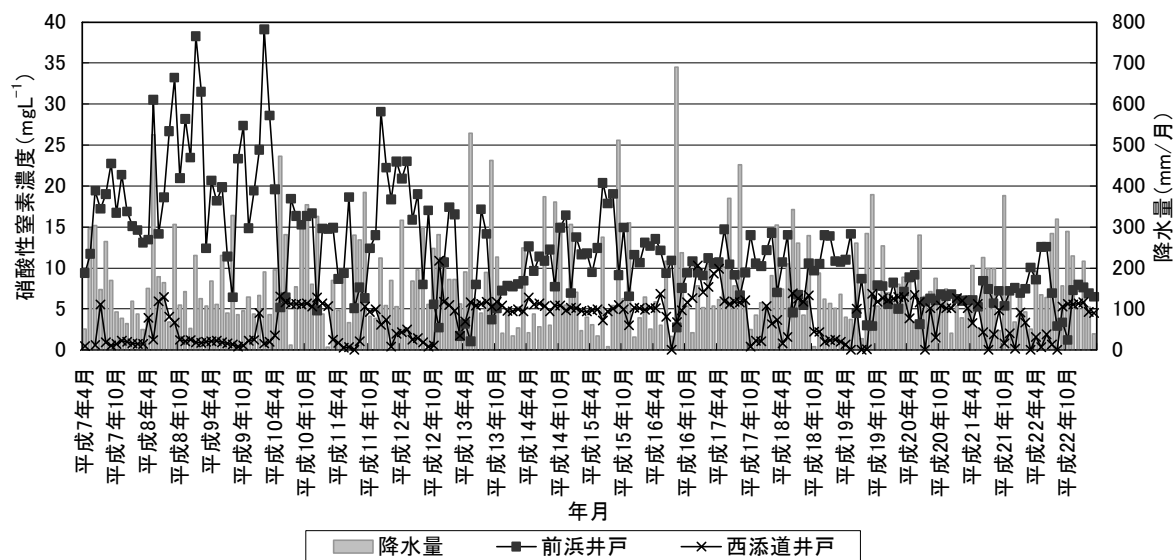


図5-7 硝酸性窒素濃度の変動

資料：降水量については気象庁気象統計情報 (<http://www.jma.go.jp/jma/menu/report.html>)

図5-8に、宮古本島部各地点での東京農業大学宮古亜熱帯農業研修センターによる測定結果のうち、各月の変動が著しい地点を除いた15地点（狩俣中前井戸、袖山水源、白川田水源、ニヤーツ水源、西里（酒造所）、与那覇の井戸、嘉手苧湧水、砂川（酒造所）、ムイガー、加治道水源、皆福地下ダム、保良ガー、山川湧水、新城湧水、来間ガー）の平均値を月ごとに示した。

宮古本島部の平成22年度の硝酸性窒素濃度は、5.3~5.9mgL⁻¹程度で推移しており、大きな変化はない。また、硝酸性窒素濃度と降水量に特に明確な相関関係は認められなかった。

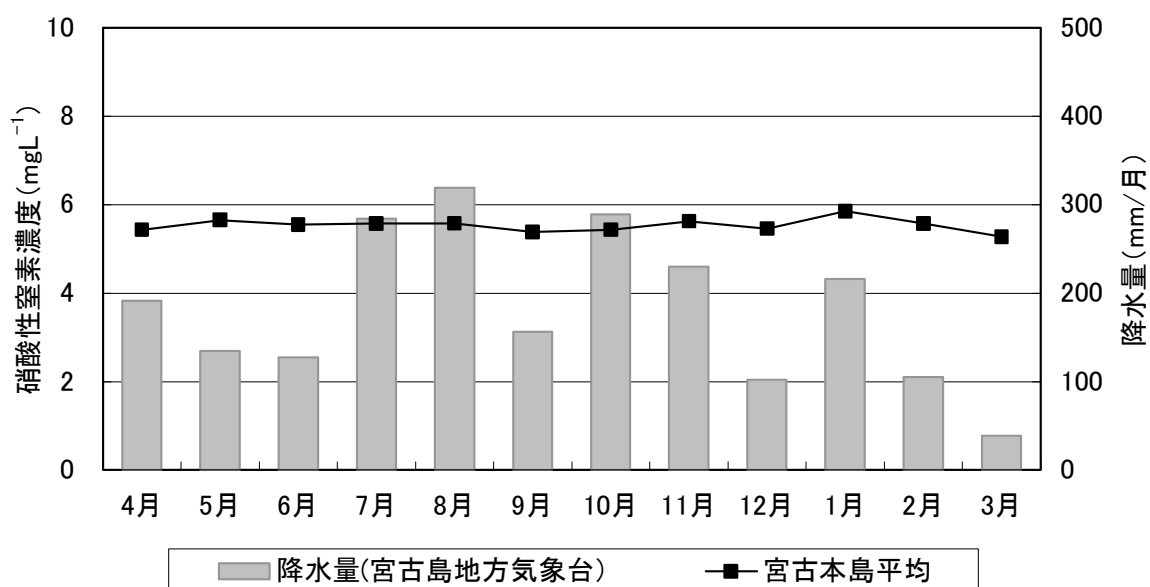


図5-8 平成21年度 各月の硝酸性窒素濃度の変動（宮古本島部）

資料：降水量については気象庁気象統計情報 (<http://www.jma.go.jp/jma/menu/report.html>)

伊良部地区では1地点のみの測定地点である伊良部着水井の硝酸性窒素濃度を図5-9に示した。

伊良部地区の平成22年度の硝酸性窒素濃度は、 9mgL^{-1} 程度とやや高い濃度で安定している。なお、降水量との間に特に明確な相関は見られない。

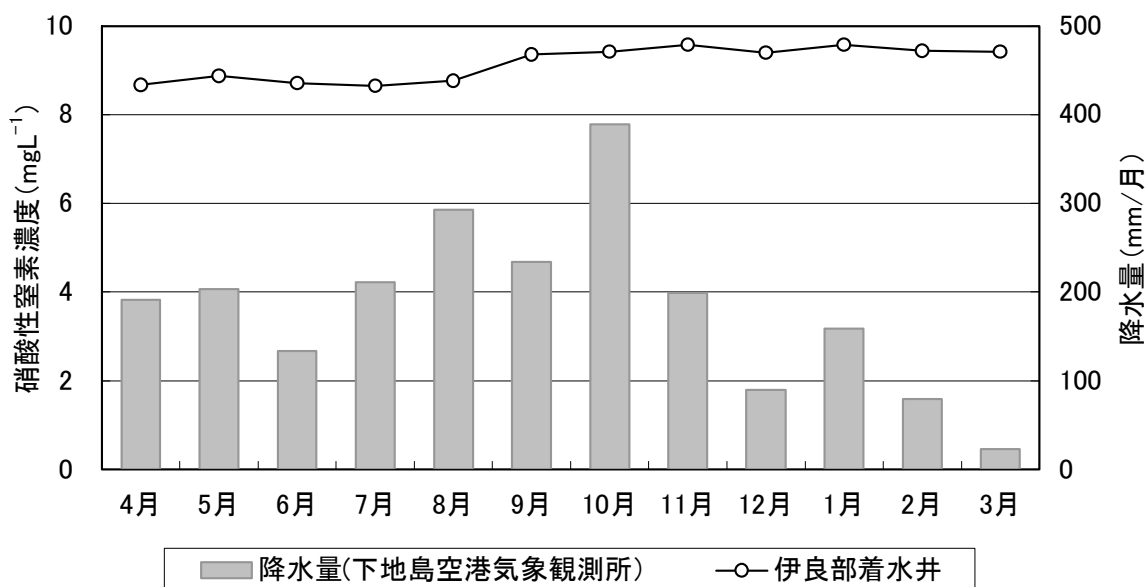


図5-9 平成21年度 各月の硝酸性窒素濃度の変動（伊良部地区）

資料：降水量については気象庁気象統計情報 (<http://www.jma.go.jp/jma/menu/report.html>)

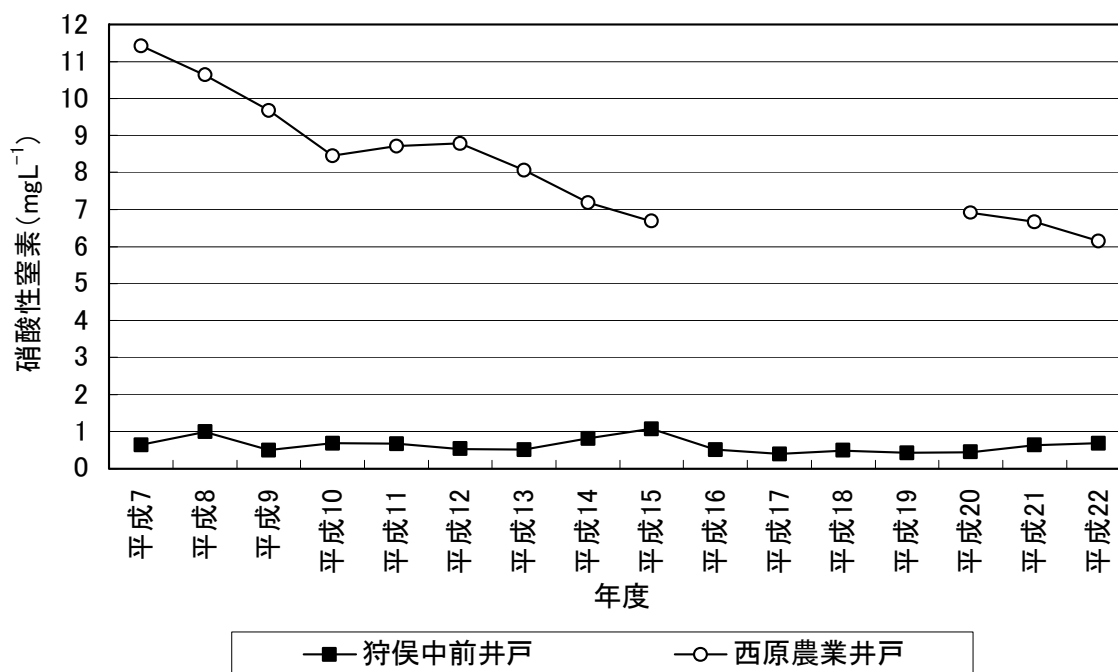
(2) 硝酸性窒素濃度の年次変化

本調査において継続して測定されてきた 16 地点について、各年度の硝酸性窒素濃度平均値の推移を図 5-10 に示した。また、西原農業井戸の平成 15 年度 9 月～19 年度 3 月までと、皆福地下ダムの 18 年度までは試料欠損のため分析を行っていない。

平成 7 年度と比べると、どの地点も低下傾向にはあるが、近年はほぼ横ばいとなっており、宮古島における地下水硝酸性窒素濃度は下げ止まりの状況がうかがえる。

地下ダムの建設は、それによって地下水が循環利用されることになり、地上から負荷される窒素が地下水から排出されずに濃縮されることが懸念されていた。平成 5 年に竣工した砂川地下ダムに関しては、地下ダム流域 4 地点で地下水の水質観測が行われているが、地点によって変化に違いがある（図 5-11）。地下ダム建設による地下水水質への影響は未だ実証的研究が少なく、今後さらなる綿密な調査が必要であろう。

(a) 狩俣中前井戸・西原農業井戸



(b) 袖山水源・西添道井戸

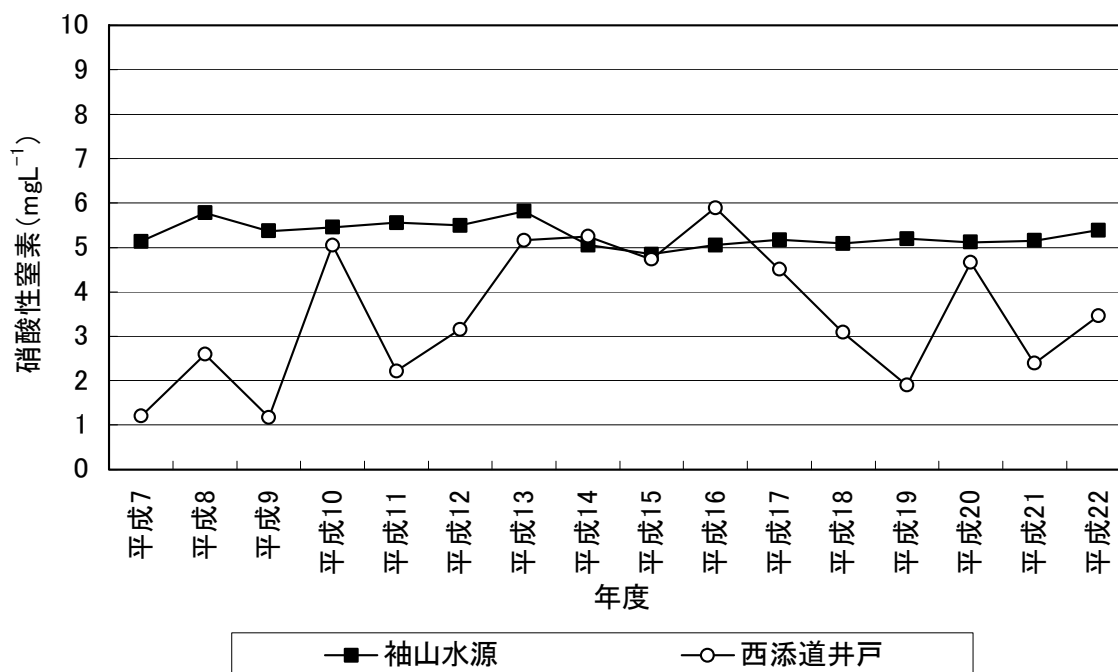
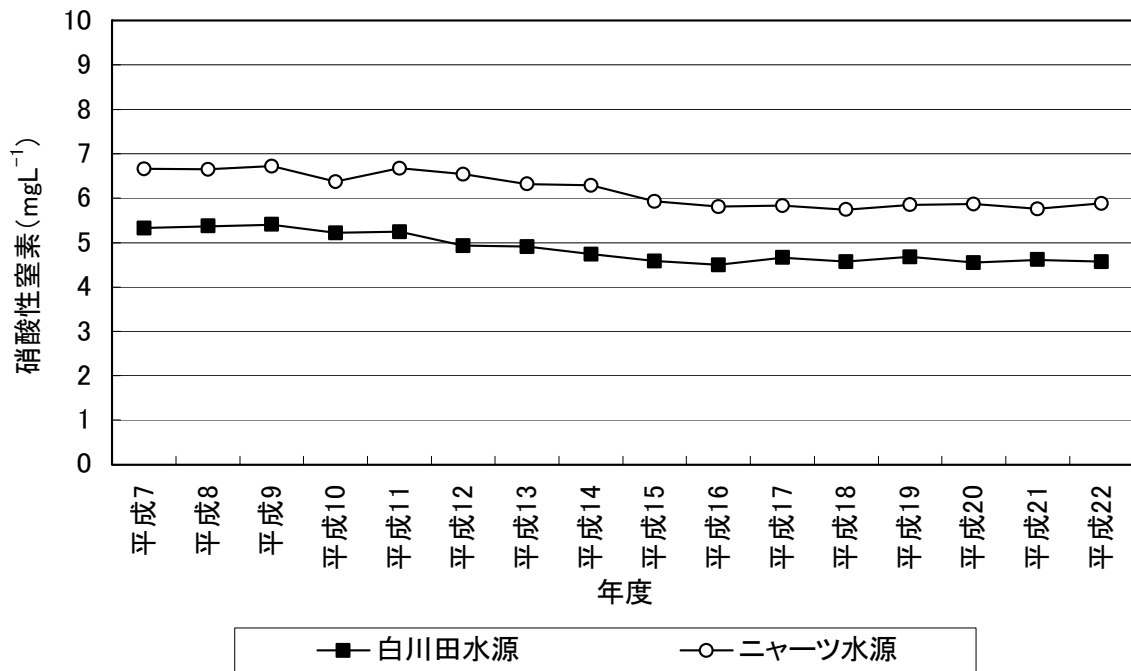


図 5-10① 各地点の硝酸性窒素年平均値の推移

(c) 白川田水源・ニヤーツ水源



(d) 西里(酒造所)・前浜井戸

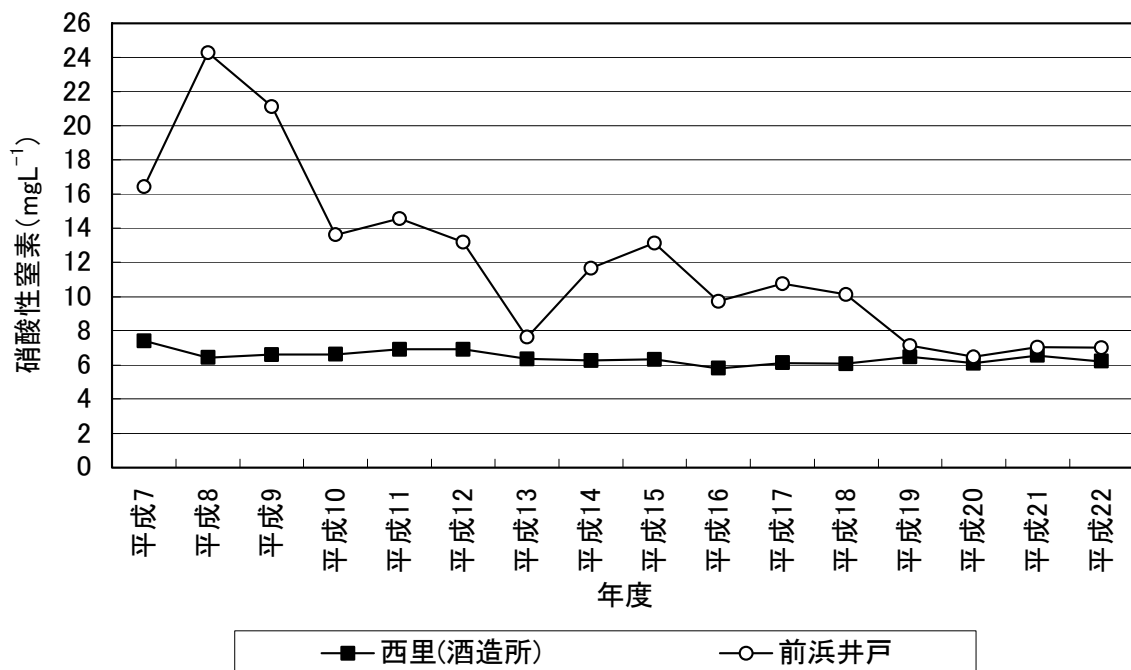
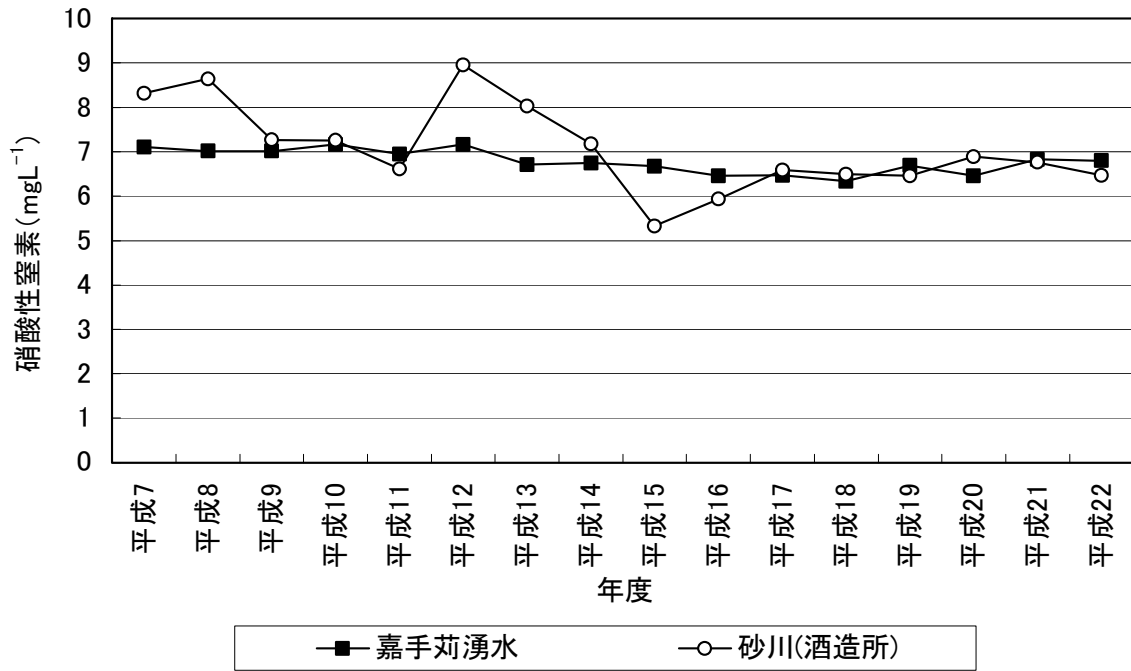


図 5-10② 各地点の硝酸性窒素年平均値の推移

(e) 嘉手苅湧水・砂川(酒造所)



(f) ムイガー・加治道水源

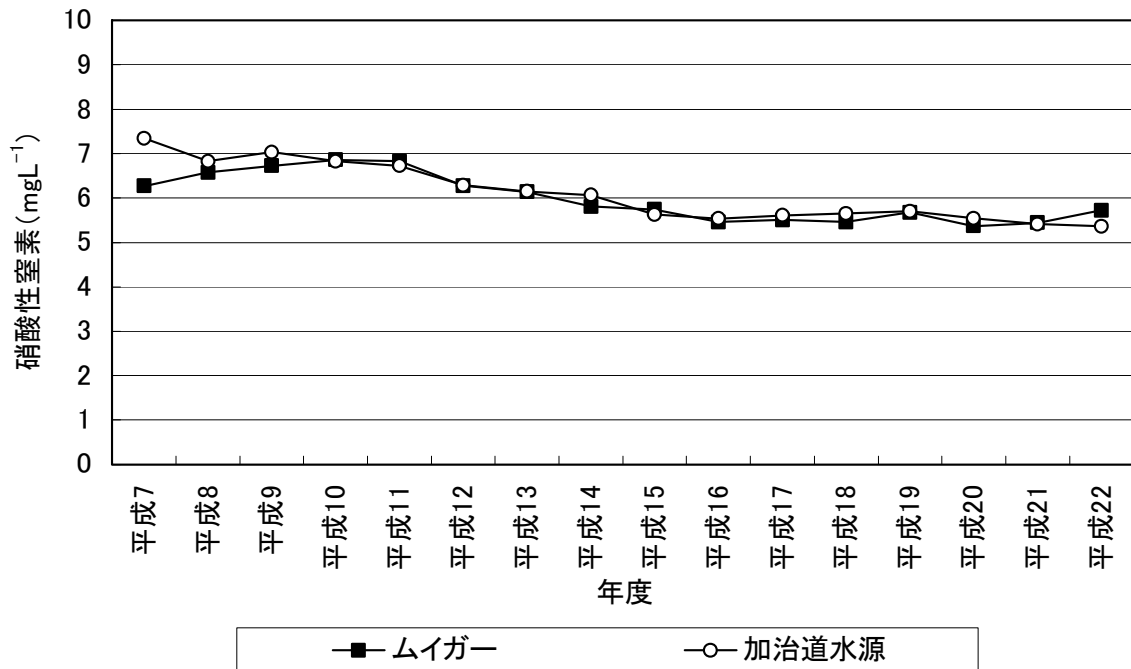
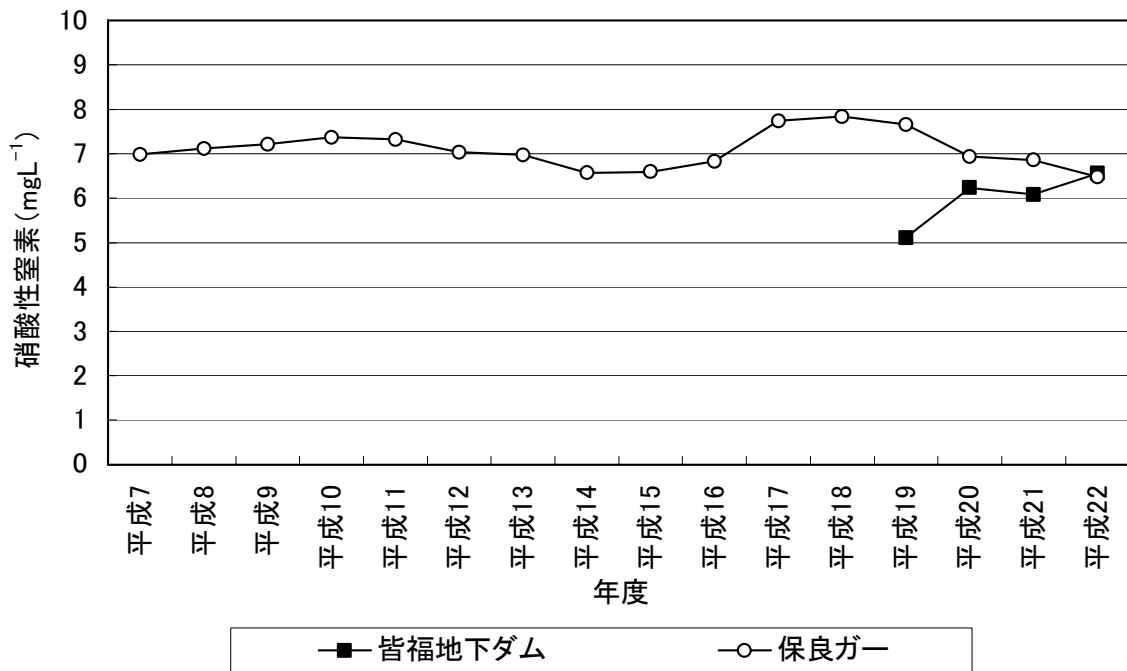


図 5-10③ 各地点の硝酸性窒素年平均値の推移

(g) 皆福地下ダム・保良ガー



(h) 山川湧水・新城湧水

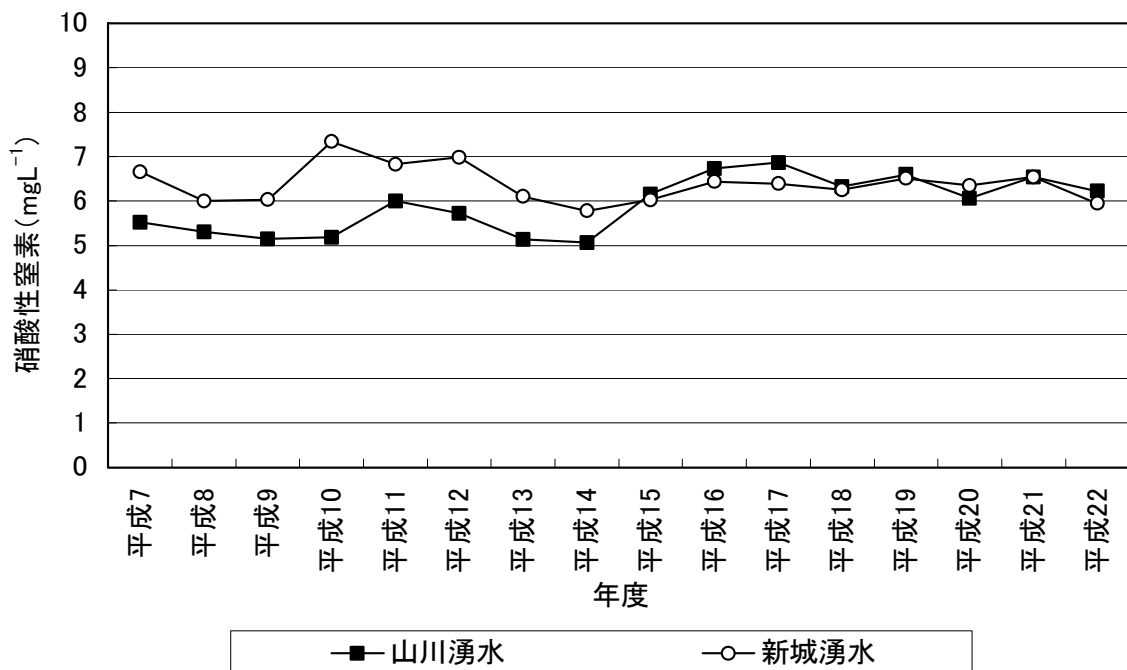


図 5-10④ 各地点の硝酸性窒素年平均値の推移

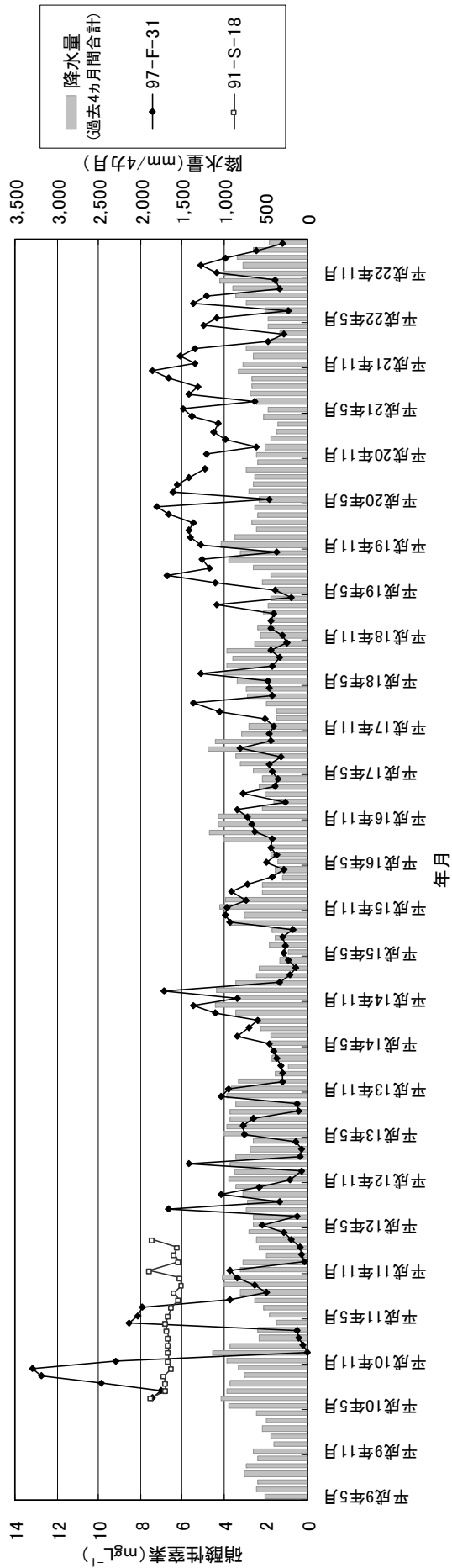
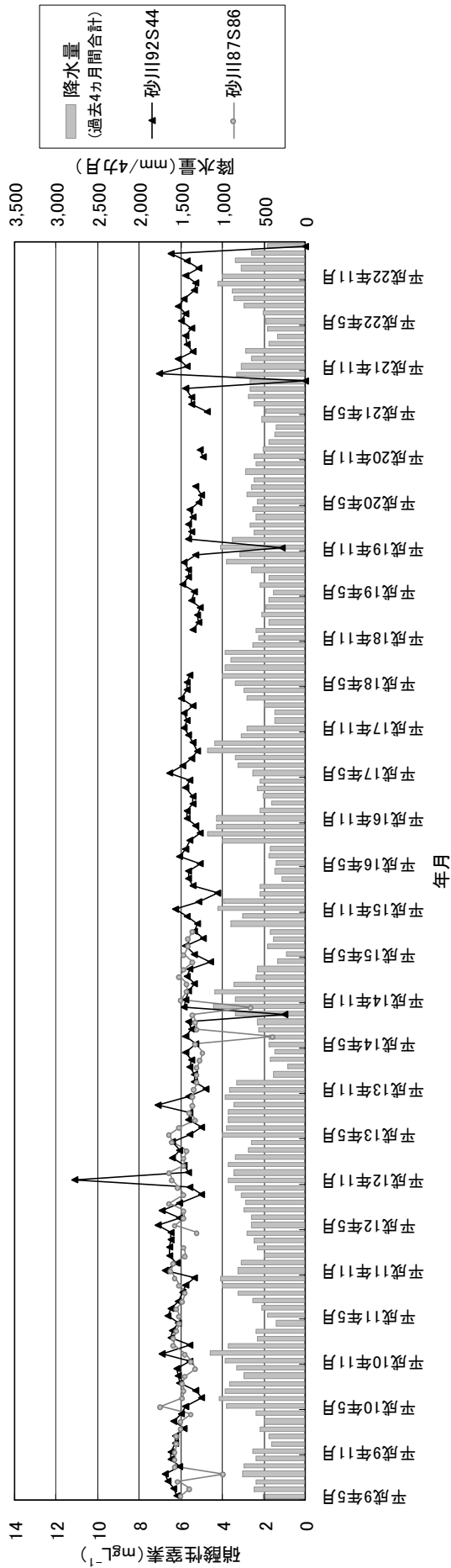


図 5-11 地下ダム流域 4 地点の硝酸性窒素濃度の推移

資料：降水量については気象庁気象統計情報 (<http://www.jma.go.jp/jma/menu/report.html>)

(3) 白川田流域における硝酸性窒素と降水量との関係

白川田水源における硝酸性窒素濃度と湧水量及び降水量（当月までの過去4ヵ月間合計）との関係について、平成7年度以降の推移を図5-12に示した。降水量の変動に応じて湧水量は大きく変動するが、硝酸性窒素濃度は安定的で、急激な変化は生じていなかった。このことは、地下水採水地点である湧水口から流出する窒素総量は降水量との正の相関をもつが、その濃度に関しては、白川田地下水流域のように面積の大きな流域では、その最下流である湧水口に至るまでの間に、流域内各地の地下水が混合され、大きな変動を起こさないものと考えられる。しかしながら、近年、硝酸性窒素濃度に変化が見られるようになったため、年別に標準偏差を算出し、図5-13に示した。図に示す通り平成21年以降、標準偏差の値(ばらつき)が大きくなっている。

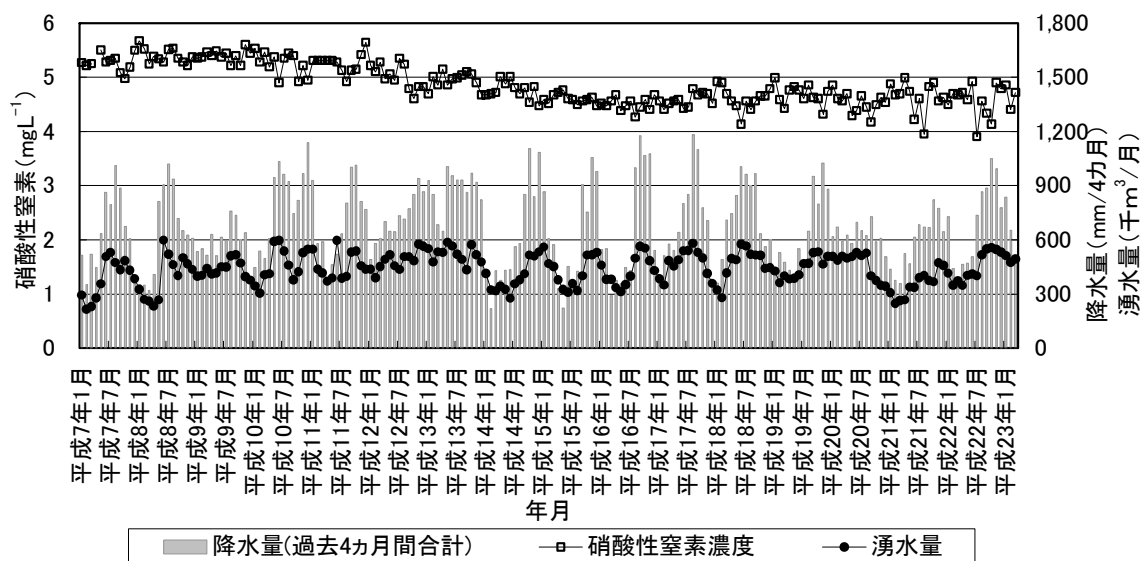


図5-12 白川田水源の湧水量、硝酸性窒素濃度及び降水量の関係

資料：降水量は、気象庁気象統計情報 (<http://www.jma.go.jp/jma/menu/report.html>)

湧水量は、宮古島市上下水道部、白川田日湧水量表

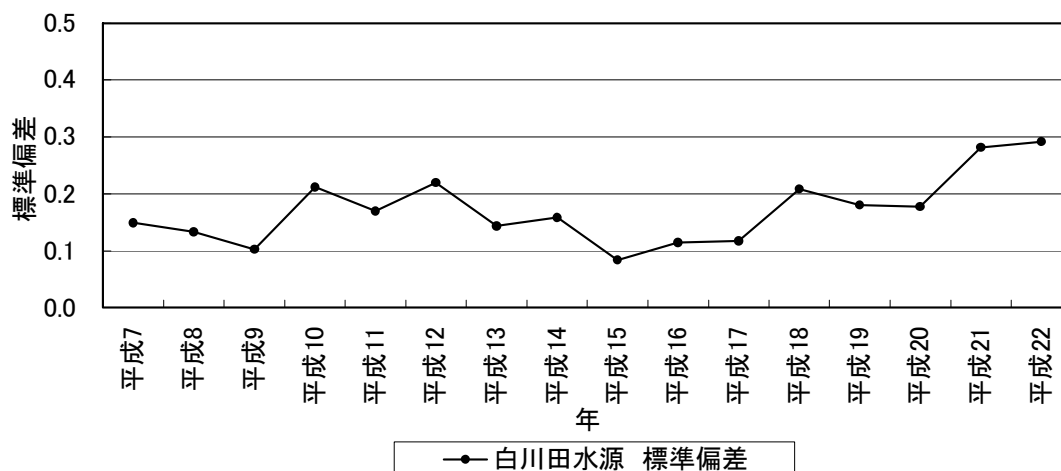


図5-13 白川田水源の硝酸性窒素濃度の年別標準偏差

(4) 主要三水道水源における硝酸性窒素濃度の経年変化

袖山、白川田、加治道の三水道水源について、硝酸性窒素濃度の経年変化を図 5-14 に示す。

袖山水源、白川田水源、加治道水源の 3 地点では、加治道水源が高く、次いで袖山水源と白川田水源となる。加治道水源は、平成 10 年度頃までは 7mgL^{-1} を超えることが多かったが、その後減少し、16 年以降は下げ止まりの傾向にあり、近年は 5mgL^{-1} 強で推移している。

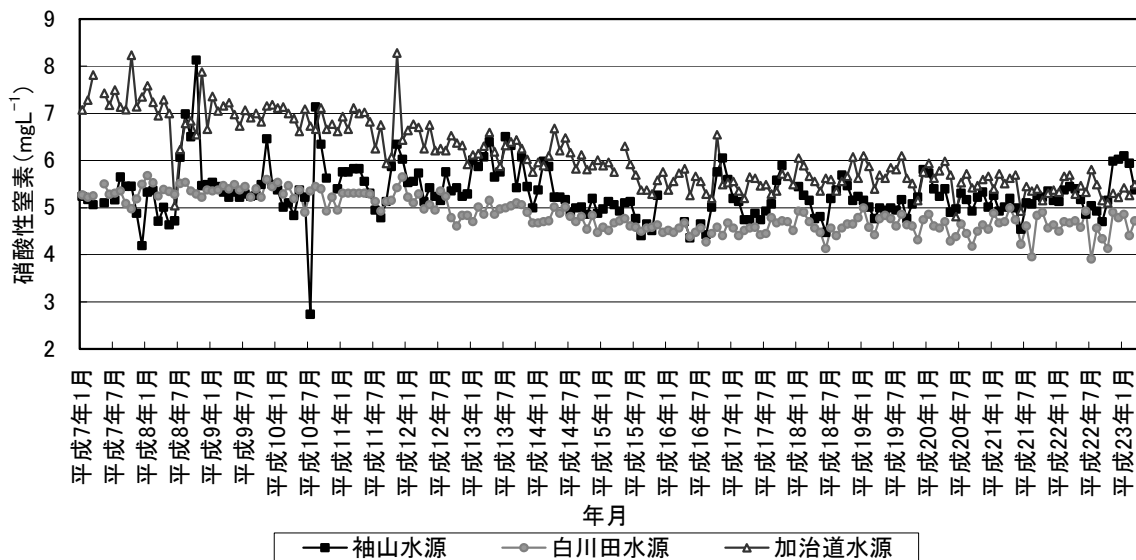


図 5-14 主要三水源の硝酸性窒素濃度の推移

4. 塩化物イオン濃度の推移

宮古島最大の水道水源となっている白川田流域の水源において、通常 $30\sim 60\text{mgL}^{-1}$ であった塩化物イオン濃度が、平成 16 年 8 月、 $50\sim 80\text{mgL}^{-1}$ に上昇していることを確認した。また 4 水源に向かう地下水流の上流に位置する更竹地区の地下水観測孔 (C 井戸) で、平成 16 年 9 月に $1,000\text{mgL}^{-1}$ を超える塩化物イオンを確認した。

このため白川田流域内の水源、同流域と隣接域の観測地点における濃度推移についてまとめた。

(1) 白川田流域水源における塩化物イオン濃度の推移

宮古島市上下水道部では、原則月 1 回の頻度で水質分析を行っている。白川田流域の水源地では塩化物イオン濃度の上昇に伴い、平成 16 年 11 月から月 2 回、17 年 4 月からは週 1 回の頻度で水質観測を行っている (図 5-15)。

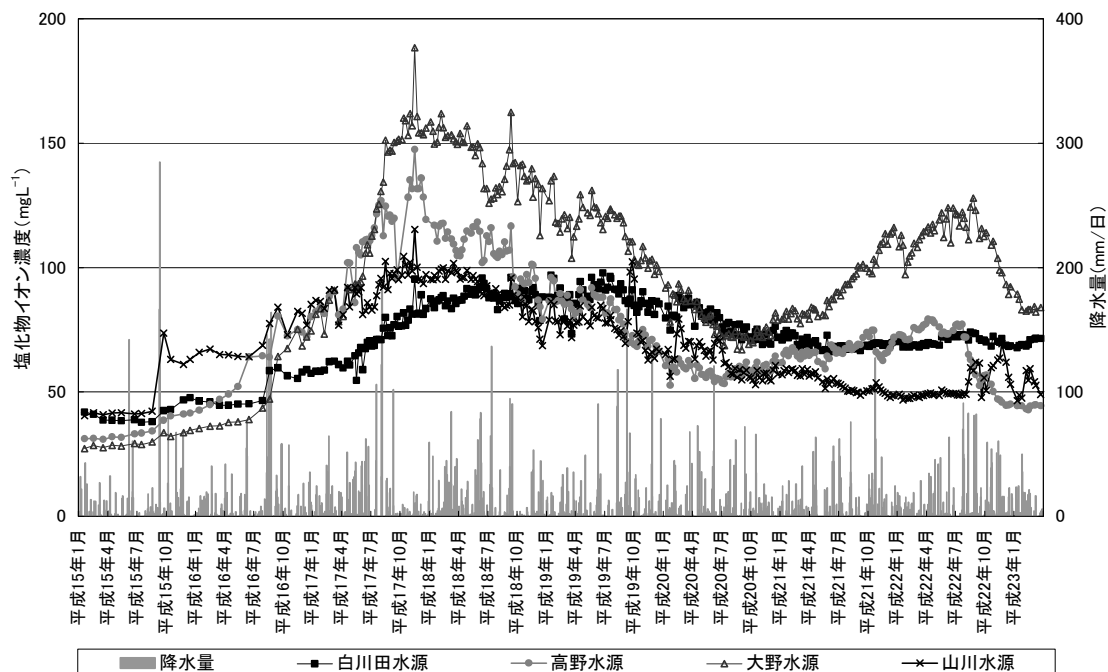


図 5-15 白川田流域 4 水源の塩化物イオン濃度推移 (平成 15 年以降)

資料：塩化物イオン濃度は、宮古島市上下水道部

降水量は、気象庁気象統計情報 (<http://www.jma.go.jp/jma/menu/report.html>)

白川田流域における 4 水源の塩化物イオン濃度は、平成 15 年頃まで、 $30\sim 60\text{mgL}^{-1}$ の間を推移していた。平成 15 年 8 月以後、それ以前とは明らかに異なる勾配で濃度上昇を続け、17 年 11 月には、大野水源 188mgL^{-1} 、高野水源 148mgL^{-1} 、山川水源 115mgL^{-1} 、白川田水源 95mgL^{-1} を示した。特に大野水源は、上昇前を 40mgL^{-1} 程度とすると 4 倍以上濃度が上昇した。

平成 18 年以降、4 水源の塩化物イオン濃度は低下傾向に変わったが、21 年になり、大野水源が上昇に転じた。しかし 22 年 9 月から再び減少傾向に変わり、23 年 3 月時点での塩化物イオンの濃度は、大野水源：約 84mgL^{-1} 、高野水源：約 44mgL^{-1} 、山川水源：約 49mgL^{-1} 、白川田水源：約 71mgL^{-1} であった。

(2) 白川田流域観測地点における塩化物イオン濃度の推移

白川田流域内では、白川田水源での塩化物イオン濃度上昇を受け、平成16年2月以降、月2回頻度を原則として（C井戸は平成17年3月以降、週1回）塩化物イオン濃度の分析を行った（図5-16～17）。

C井戸の塩化物イオン濃度は、観測当初は $200\sim 300\text{mgL}^{-1}$ で推移していたが、平成16年9月に急上昇に転じ、16年10月15日に最高の $1,622\text{mgL}^{-1}$ が確認された。その後、乱高下を繰り返し濃度は安定していなかったが、22年10月以降は約 300mgL^{-1} の濃度で安定している。

A井戸は、白川田流域の南側で最も上流に位置し、観測当初は、 200mgL^{-1} 弱の濃度であった。その後ゆるやかに減少しており、平成18年では約 100mgL^{-1} で比較的安定した濃度で推移し、その後、A井戸が開発により埋められたため、データはない。

平成16年11月から観測を開始したI井戸について、観測当初は 300mgL^{-1} を超える濃度が確認されており、C井戸に次いで高い濃度を示していた。その後、濃度減少と上昇を繰り返し、平成21年1月以降は、 100mgL^{-1} 以下で推移している。

上記（C井戸、A井戸、I井戸）以外の井戸については、若干の変動はあるものの、塩化物イオン濃度はおおむね 100mgL^{-1} 以下で比較的安定して推移している。

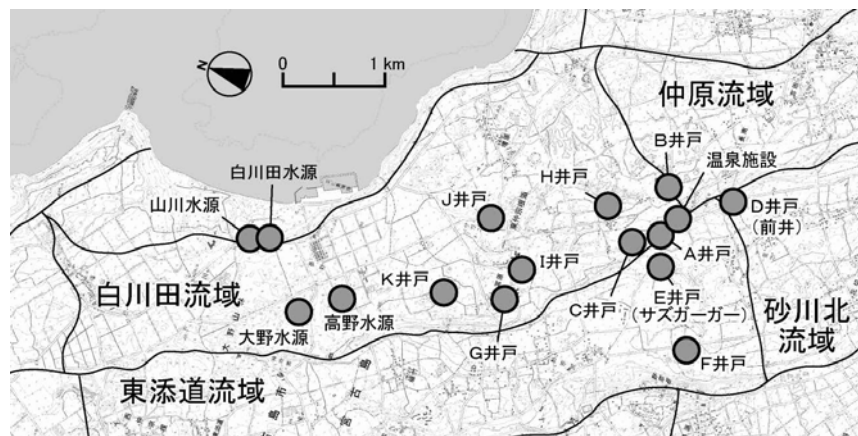


図5-16 白川田流域観測地点位置図

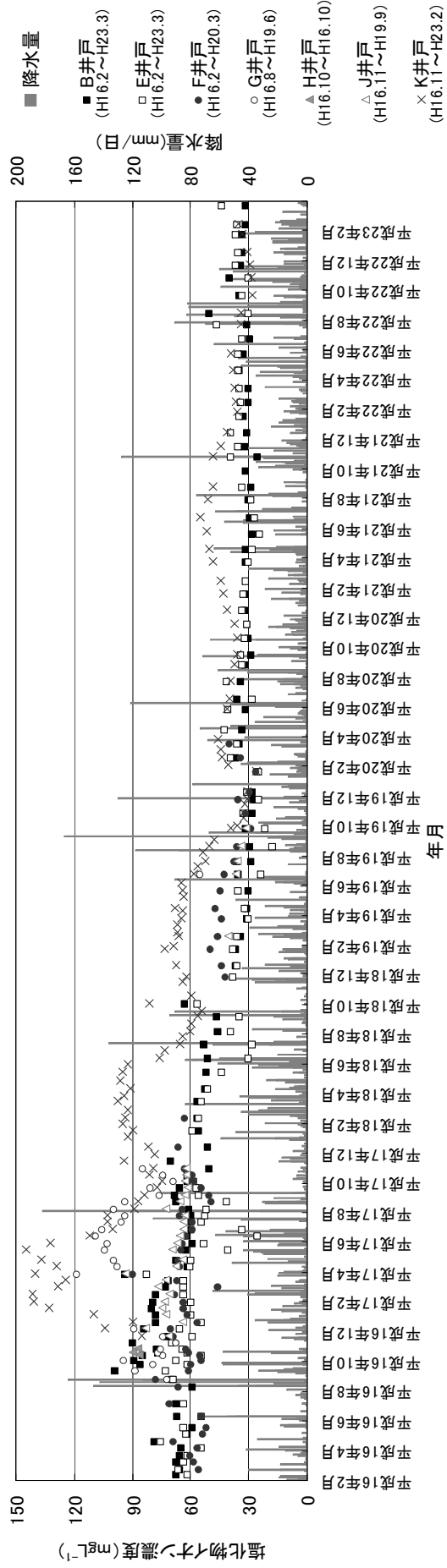
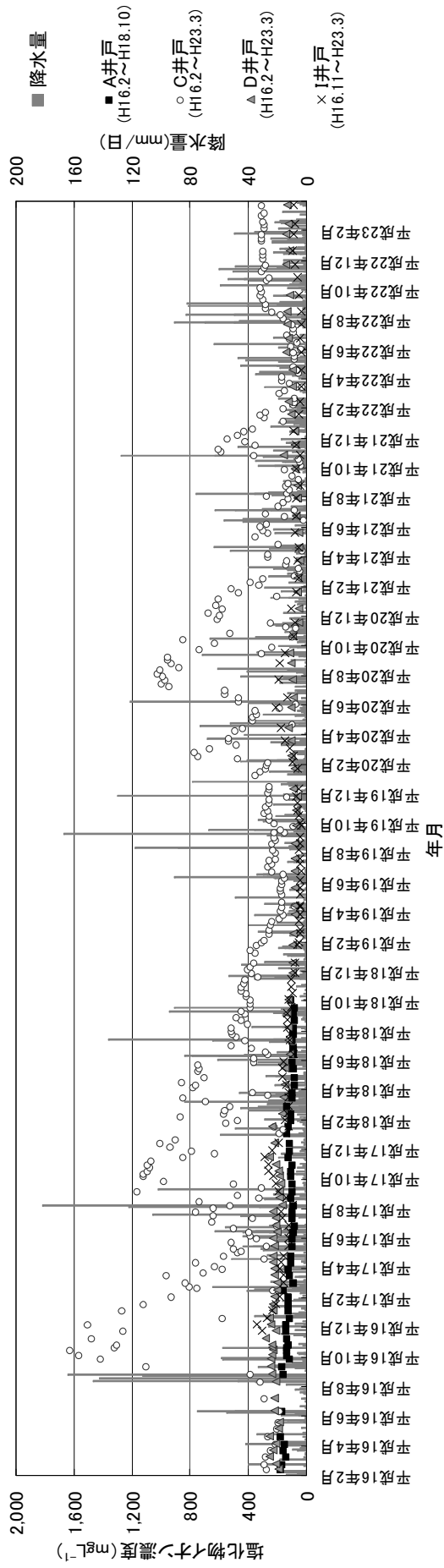


図 5-17 白川流域観測地点の塩化物イオン濃度推移

※地点名下の () は調査期間を示す。

資料：塩化物イオン濃度は宮古島市上下水道部、降水量は気象庁気象統計情報 (<http://www.jma.go.jp/jma/menu/report.html>)

塩化物イオン濃度を上昇させた主な原因として、二つの要因が想定されていた。一つは、平成15年3月に掘削された温泉の排水であり、この温泉水の塩化物イオン濃度は $8,671\text{mgL}^{-1}$ （平成15年4月）であった。この温泉の排水は後の平成17年4月まで地下浸透処理されていた。もう一つは、平成15年9月、宮古島に大きな被害をもたらした台風14号（マエミー）の影響であった。

「平成19年度 宮古島市地下水保全学術委員会報告書」では、塩化物イオン濃度上昇について、以下のように記載している。

近年における白川田流域地下水の塩化物イオン濃度の顕著な上昇に関し、温泉排水の影響は排水地点近傍の地下水に直接的に強い影響を受けたと判断した。

また、白川田水源地における地下水塩化物イオン濃度への温泉排水の寄与率は、約2～4割であると推定され、排水地点近傍より温泉排水の寄与率が低いと推定された。このことは、温泉排水地点が白川田流域の南西端上流域に位置するため、下流の水源地に至る過程で、流域の他地域から集まる地下水により希釈されるためと考えた。

また、台風による塩化物イオンの負荷はいわゆる面源であるのに対し、温泉排水は点源である。このため、温泉排水地点における塩化物イオンの負荷は、水源地に至るまで、その距離に応じた時間差が生じることになる。

5. 農薬の調査結果

これまで同様、13 地点で農薬の分析を実施した。分析項目は、農薬販売量実績を参考に、有機リン系殺虫剤として利用されるフェニトロチオン（MEP：スミチオンなど）、カーバメート系殺虫剤として使用されるフェノブカルブ（BPMC：バッサ、スミバッサなど）、土壌害虫殺虫剤及び土壌殺虫剤に使用されるクロルピクリン、有機リン系殺虫剤として利用されるエチルチオメトン（エカチン TD、ダイシストンなど）とした。

結果は、表 5-5 に示すように、平成 21 年は、すべての項目において定量下限値未満であったが、22 年は嘉手苧湧水でフェノブカルブ（BPMC）が 0.004mgL^{-1} 検出された。フェノブカルブ（BPMC）は「農薬類（水質目標設定項目 15）の対象農薬リスト」では、目標値が 0.03mgL^{-1} となっている。

参考に「ゴルフ場で使用される農薬による水質汚濁の防止に係る暫定指導指針（表 5-6）」、「農薬類（水質管理目標設定項目 15）の対象農薬リスト（表 5-7）」、「水質汚濁に係る環境基準・人の健康の保護に関する環境基準のうち、農薬についてのもの（表 5-8）」を示す。

表 5-5 農薬の分析結果

(単位： mgL^{-1})

| 採水日 項目 | 平成21年10月27日 | | | | 平成22年11月2日 | | | |
|-----------|-----------------|----------|-----------------|---------|-----------------|----------|-----------------|---------|
| | フェニトロチオン MEP | エチルチオメトン | フェノブカルブ BPMC | クロルピクリン | フェニトロチオン MEP | エチルチオメトン | フェノブカルブ BPMC | クロルピクリン |
| 採水地点 | | | | | | | | |
| 砂川上流1 | < 0.0001 | < 0.001 | < 0.003 | < 0.001 | < 0.0001 | < 0.001 | < 0.003 | < 0.001 |
| 西 里 | < 0.0001 | < 0.001 | < 0.003 | < 0.001 | < 0.0001 | < 0.001 | < 0.003 | < 0.001 |
| 咲 田 川 | < 0.0001 | < 0.001 | < 0.003 | < 0.001 | < 0.0001 | < 0.001 | < 0.003 | < 0.001 |
| 嘉手苧湧水 | < 0.0001 | < 0.001 | < 0.003 | < 0.001 | < 0.0001 | < 0.001 | 0.004 | < 0.001 |
| 山根井戸 | < 0.0001 | < 0.001 | < 0.003 | < 0.001 | < 0.0001 | < 0.001 | < 0.003 | < 0.001 |
| 砂 川 | < 0.0001 | < 0.001 | < 0.003 | < 0.001 | < 0.0001 | < 0.001 | < 0.003 | < 0.001 |
| ムイガー | < 0.0001 | < 0.001 | < 0.003 | < 0.001 | < 0.0001 | < 0.001 | < 0.003 | < 0.001 |
| 保良ガー | < 0.0001 | < 0.001 | < 0.003 | < 0.001 | < 0.0001 | < 0.001 | < 0.003 | < 0.001 |
| 新 城 | < 0.0001 | < 0.001 | < 0.003 | < 0.001 | < 0.0001 | < 0.001 | < 0.003 | < 0.001 |
| 更竹C井戸 | < 0.0001 | < 0.001 | < 0.003 | < 0.001 | < 0.0001 | < 0.001 | < 0.003 | < 0.001 |
| 山川湧水 | < 0.0001 | < 0.001 | < 0.003 | < 0.001 | < 0.0001 | < 0.001 | < 0.003 | < 0.001 |
| 皆 福 | < 0.0001 | < 0.001 | < 0.003 | < 0.001 | < 0.0001 | < 0.001 | < 0.003 | < 0.001 |
| 海業センター井戸 | < 0.0001 | < 0.001 | < 0.003 | < 0.001 | < 0.0001 | < 0.001 | < 0.003 | < 0.001 |

* 分析方法: ガスクロマトグラフ質量分析法

表 5-6① ゴルフ場で使用される農薬による水質汚濁の防止に係る暫定指導指針
(環境省・平成 22 年 9 月改正)

| 農薬名 | 主な商品名 | 暫定指針値 mgL ⁻¹ (ppb換算) | |
|----------------------------|----------|------------------------------------|---------|
| 殺虫剤 | | | |
| アセタミプリド | モスピラン | 1.8 | (1800) |
| アセフェート | オルトラン | 0.063 | (63) |
| イソキサチオン | カルホス | 0.08 | (80) |
| イミダクロプリド | アドマイヤー | 1.5 | (1500) |
| エトフェンプロックス | トレボン | 0.82 | (820) |
| クロチアニジン | ダントツ | 2.5 | (2500) |
| クロルピリホス* | ダーズバン | 0.02 | (20) |
| ダイアジノン | ダイアジノン | 0.05 | (50) |
| チアメキサム | アクタラ | 0.47 | (470) |
| チオジカルブ | ラービン | 0.8 | (800) |
| テブフェノジド | ロムダン | 0.42 | (420) |
| トリクロルホン(DEP)* | ディブテレックス | 0.05 | (50) |
| ピリダフェンチオン* | オフナック | 0.02 | (20) |
| フェニトロチオン(MEP) | スミチオン | 0.03 | (30) |
| ペルメリン | アディオン | 1 | (1000) |
| ベンスルタップ* | | 0.9 | (900) |
| 殺菌剤 | | | |
| アゾキシストロビン | アミスター | 4.7 | (4700) |
| インプロチオラン* | フジワン | 2.6 | (2600) |
| イプロジオン | ロブラール | 3 | (3000) |
| イミノクタジナルベシル酸塩及びイミノクタジン酢酸塩* | ベルコート | 0.06 | (60) |
| | | (イミノクタジンとして) | |
| エトリジアゾール(エクロメゾール) | パンソイル | 0.04 | (40) |
| オキシ銅(有機銅)* | オキシンドー、他 | 0.4 | (400) |
| キャプタン | オーソサイド | 3 | (3000) |
| クロロタロニル(TPN)* | ダコニール | 0.4 | (400) |
| クロロネブ* | ターサンSP | 0.5 | (500) |
| ジフェノコナゾール* | | 0.3 | (300) |
| シプロコナゾール* | | 0.3 | (300) |
| シメコナゾール* | | 0.22 | (220) |
| チウラム(チラム) | ベンレートT | 0.2 | (200) |
| チオファネートメチル | トップジンM | 3 | (3000) |
| チフルザミド* | | 0.5 | (500) |
| テトラコナゾール | サルバトーレME | 0.1 | (100) |
| テブコナゾール* | | 0.77 | (770) |
| トリフルミゾール | パンチョTF | 0.5 | (500) |
| トルクロホスメチル | リゾレックス | 2 | (2000) |
| バリダマイシン | バリダシン | 12 | (12000) |
| ヒドロキシイソキサゾール(ヒメキサゾール) | タチガレン | 1 | (1000) |
| フルトラニル* | モンカット | 2.3 | (2300) |
| プロピコナゾール* | | 0.5 | (500) |
| ベノミル | ベンレート | 0.2 | (200) |
| ペンシクロン* | モンセレン | 1.4 | (1400) |
| ボスカリド* | | 1.1 | (1100) |
| ホセチル | アリエッティ | 23 | (23000) |
| ポリカーバメート | ビスダイセン | 0.3 | (300) |
| メタラキシル及びメタラキシルM | リドミル | 0.58 | (580) |
| | | (メタラキシルとして) | |
| メプロニル* | バシタック | 1 | (1000) |

*印は、近年、宮古島では使用されていない。

表 5-6② ゴルフ場で使用される農薬による水質汚濁の防止に係る暫定指導指針
(環境省・平成 22 年 9 月改正)

| 農 薬 名 | 主な商品名 | 暫定指針値 mgL ⁻¹ (ppb換算) |
|---|----------|------------------------------------|
| 除 草 剤 | | |
| アシュラム | アージラン | 2 (2000) |
| エトキシスルフロン* | | 1 (1000) |
| オキサジアルギル* | | 0.2 (200) |
| オキサジクロメホン* | | 0.24 (240) |
| カフェンストロール* | | 0.07 (70) |
| シクロスルファミロン* | | 0.8 (800) |
| ジチオピル* | ディクトラン | 0.095 (95) |
| シデュロン* | | 3 (3000) |
| シマジン(CAT)* | シマジン | 0.03 (30) |
| テルブカルブ(MBPMC)* | リネループ | 0.2 (200) |
| トリクロピル* | ザイトロン | 0.06 (60) |
| ナプロパミド* | クサレス | 0.3 (300) |
| ハロスルフロンメチル | シャドー | 2.6 (2600) |
| ピリブチカルブ* | エイゲン | 0.23 (230) |
| ブタミホス | クレマート | 0.2 (200) |
| フラザスルフロン* | | 0.3 (300) |
| プロピザミド* | カーブ | 0.5 (500) |
| ベンスリド(SAP)* | ロンパー、他 | 1 (1000) |
| ペンディメタリン | エキガゾール、他 | 1 (1000) |
| ベンフルラリン(ベスロジン)* | バナフィン | 0.8 (800) |
| メコプロップカリウム塩(MCPPカリウム塩)、メコプロップジメチル アミン塩(MCPPジメチルアミン塩)、メコプロップイソプロピルアミ ン塩及びメコプロップPカリウム塩* | MCPP | 0.47 (470) (メコプロップとして) |
| MCPAイソプロピルアミン塩及びMCPAナトリウム塩* | | 0.05 (50) (MCPAとして) |
| 植物成長調整剤 | | |
| トリネキサパックエチル* | | 0.15 (150) |

*印は、近年、宮古島では使用されていない。

表 5-7① 農薬類（水質管理目標設定項目 15）の対象農薬リスト
（厚生省・平成 23 年 4 月 1 日施行）

| 農 薬 名 | 主な商品名 | 目 標 値 | |
|--------------------------|-----------|-------------------|---------|
| | | mgL ⁻¹ | (ppb換算) |
| チウラム | ベンレートT | 0.02 | (20) |
| シマジン(CAT) * | シマジン | 0.003 | (3) |
| チオベンカルブ * | | 0.02 | (20) |
| 1,3-ジクロロプロペン(D-D) | テロン、ソイリーン | 0.002 | (2) |
| イソキサチオン | カルホス | 0.008 | (8) |
| ダイアジノン | ダイアジノン | 0.005 | (5) |
| フェニトロチオン(MEP) | スミチオン | 0.003 | (3) |
| イソプロチオラン(IPT) * | フジワン | 0.3 | (300) |
| クロロタロニル(TPN) | ダコニール | 0.05 | (50) |
| プロピザミド * | カーブ | 0.05 | (50) |
| ジクロルボス(DDVP) | DDVP、他 | 0.008 | (8) |
| フェノブカルブ(BPMC) | バッサ | 0.03 | (30) |
| クロルニトロフェン(CNP) * | | 0.0001 | (0.1) |
| CNP-アミノ体 * | | — | |
| イプロベンホス(IBP) * | | 0.008 | (8) |
| EPN * | | 0.004 | (4) |
| ベントゾン * | バサグラン | 0.2 | (200) |
| カルボフラン(カルボスルファン代謝物) | | 0.005 | (5) |
| 2,4-ジクロロフェノキシ酢酸(2,4-D) | | 0.03 | (30) |
| トリクロピル * | ザイトロン | 0.006 | (6) |
| アセフェート | オルトラン | 0.08 | (80) |
| イソフェンホス * | | 0.001 | (1) |
| クロルピリホス * | ダーズバン | 0.003 | (3) |
| トリクロルホン(DEP) | ディプテレックス | 0.03 | (30) |
| ピリダフェンチオン * | オフナック | 0.002 | (2) |
| イプロジオン | ロブラール | 0.3 | (300) |
| エトリジアゾール(エクロメゾール) | パンソイル | 0.004 | (4) |
| オキシ銅 * | オキシンドー、他 | 0.04 | (40) |
| キャブタン | オーソサイド | 0.3 | (300) |
| クロロネブ * | ターサンSP | 0.05 | (50) |
| トルクロホスメチル | リゾレックス | 0.2 | (200) |
| フルトラニル * | モンカット | 0.2 | (200) |
| ペンシクロン * | モンセレン | 0.1 | (100) |
| メタラキシル | リドミル | 0.06 | (60) |
| メプロニル * | バシタック | 0.1 | (100) |
| アシュラム | アージラン | 0.2 | (200) |
| ジチオピル * | ディクトラン | 0.009 | (9) |
| テルブカルブ(MBPMC) * | リネループ | 0.02 | (20) |
| ナプロパミド * | クサレス | 0.03 | (30) |
| ピリブチカルブ * | エイゲン | 0.02 | (20) |
| ブタミホス | クレマート | 0.02 | (20) |
| ベンスリド(SAP) * | ロンパー、他 | 0.1 | (100) |
| ベンフルラリン(ベスロジン) * | バナフィン | 0.08 | (80) |
| ペンディメタリン | エキガゾール、他 | 0.1 | (100) |
| メコプロップ(MCPP) * | MCPP | 0.005 | (5) |
| メチルダイムロン * | | 0.03 | (30) |
| アラクロール | ラッソー | 0.01 | (10) |
| カルバリル(NAC) | 安全スネック | 0.05 | (50) |
| エディフェンホス(エジフェンホス,EDDP) * | | 0.006 | (6) |
| ピロキロン * | | 0.04 | (40) |
| フサライド * | | 0.1 | (100) |

*印は、近年、宮古島では使用されていない。

表 5-7② 農薬類（水質管理目標設定項目 15）の対象農薬リスト
（厚生省・平成 23 年 4 月 1 日施行）

| 農 薬 名 | 主な商品名 | 目 標 値 | |
|------------------|----------|-------------------|---------|
| | | mgL ⁻¹ | (ppb換算) |
| メフェナセット* | | 0.02 | (20) |
| プレチラクロール* | | 0.05 | (50) |
| イソプロカルブ(MIPC)* | みみんず | 0.01 | (10) |
| チオファネートメチル | トップジンM | 0.3 | (300) |
| テニルクロール* | | 0.2 | (200) |
| メチダチオン(DMTP)* | スプラサイド | 0.004 | (4) |
| カルプロバミド* | | 0.04 | (40) |
| プロモブチド* | | 0.1 | (100) |
| モリネート* | | 0.005 | (5) |
| プロシミドン | スミレックス | 0.09 | (90) |
| アニロホス* | | 0.003 | (3) |
| アトラジン* | | 0.01 | (10) |
| ダラボン* | | 0.08 | (80) |
| ジクロベニル(DBN)* | | 0.01 | (10) |
| ジメエート | ジメエート | 0.05 | (50) |
| ジクワット | プリグロックスL | 0.005 | (5) |
| ジウロン(DCMU) | カーメックスD | 0.02 | (20) |
| エンドスルファン(ベンゾエピン) | マリックス | 0.01 | (10) |
| エトフェンプロックス | トレボン | 0.08 | (80) |
| フェンチオン(MPP) | バイジット | 0.001 | (1) |
| グリホサート | | 2 | (2000) |
| マラソン(マラチオン) | マラソン | 0.05 | (50) |
| メソミル | ランネート | 0.03 | (30) |
| ベノミル | ベンレート | 0.02 | (20) |
| ベンフラカルブ | オンダイア | 0.04 | (40) |
| シメリン* | | 0.03 | (30) |
| ジメピペレート* | | 0.003 | (3) |
| フェントエート(PAP) | エルサン | 0.004 | (4) |
| ブプロフェジン | アプロード | 0.02 | (20) |
| エチルチオメトン | ダイシストン | 0.004 | (4) |
| プロベナゾール* | | 0.05 | (50) |
| エスプロカルブ* | | 0.03 | (30) |
| ダイムロン* | | 0.8 | (800) |
| ビフェノックス* | | 0.2 | (200) |
| ベンスルフロンメチル* | | 0.4 | (400) |
| トリシクラゾール* | | 0.08 | (80) |
| ピペロホス* | | 0.0009 | (0.9) |
| ジメタメリン* | | 0.02 | (20) |
| アゾキシストロビン* | アミスター | 0.5 | (500) |
| イミノクタジン酢酸塩* | | 0.006 | (6) |
| ホセチル | アリエッティ | 2 | (2000) |
| ポリカーバメート | ビスダイセン | 0.03 | (30) |
| ハロスルフロンメチル | シャドー | 0.3 | (300) |
| フラザスルフロン | | 0.03 | (30) |
| チオジカルブ | ラービン | 0.08 | (80) |
| プロピコナゾール* | | 0.05 | (50) |
| シデュロン* | | 0.3 | (300) |
| ピリプロキシフェン | ラノーテープ | 0.3 | (300) |
| トリフルラリン | トレファノサイド | 0.06 | (60) |
| カフェンストロール* | | 0.008 | (8) |
| フィプロニル | プリンス | 0.0005 | (0.5) |

*印は、近年、宮古島では使用されていない。

表 5-8 水質汚濁に係る環境基準・人の健康の保護に関する環境基準のうち、農薬についてのもの
 (環境庁・平成 21 年 11 月改正)

| 項 目 | 商 品 名 | 指 針 値 |
|------------------|---------|-------------------------------------|
| 1, 3-ジクロロプロペン | | 0.002mgL ⁻¹ 以下 (2ppb 以下) |
| チラウム | チラウミン、他 | 0.006 " (6 ") |
| シマジン(CAT) | シマジン | 0.003 " (3 ") |
| チオベンカルブ(ベンチオカーブ) | | 0.02 " (20 ") |

VI章 まとめ、課題及び提言

1. まとめ

宮古島の地下水水質を保全する目的で平成元年（1989年）より基礎的調査を実施した。今年度は、環境状況の追跡、施肥量・農薬散布量の把握、家畜飼料の移入状況、地下水の硝酸性窒素、地下水イオン分析、農薬の分析、並びに湧水量・地下水位の変動、水道の使用状況等の調査を実施した。以下、調査で得られた主な結果をまとめる。ただし、サトウキビ栽培面積、家畜数、肥料販売量、窒素供給量、栽培・作付面積当りの窒素使用量、農薬販売量、農薬有効成分の供給量、栽培・作付面積当りの農薬使用量は平成21年度版が最新の資料となるため、21年度までの値をまとめた。

なお、各項目の横には、本文中の記載頁を示した。詳細な内容及び参照した資料（出典）は本文を参照されたい。

【宮古島市(平良)の気象】 本文p. 8～11

平成22年の年平均気温は23.8℃、年間降水量は2,106.5mm、年間日照時間は1,635.4時間であり、平年と比較すると、平均気温は0.2℃高く、年間降水量は約85.5mm多く、日照時間は130.8時間少なかった。平成22年の月毎の降水量を平年と比較すると、7月と10月が特に多く、3月、5月、6月、9月が少なかった。

【人口】 本文p. 12

平成22年10月1日現在の宮古圏域の人口は、53,270人であり、近年は横ばい状態であるものの、前回（平成17年）調査時と比べると1,593人減少した。1世帯当りの員数は、圏域全体、宮古島市ともに約2.5人で、核家族化、単独世帯数の増加の傾向が強まっている。

【下水道及び農漁業集落排水接続世帯数】 本文p. 13

平成22年度における宮古島市の下水道は平良地区、農漁業集落排水は平良地区、城辺地区及び下地地区であり、各接続世帯数の合計は3,155世帯、計画世帯数に対する接続率は57.6%であった。そのうち、下水道接続世帯数は2,010世帯(57.4%)で、農漁業集落排水接続世帯数は1,145世帯(57.9%)であった。下水道及び農漁業集落排水接続世帯数の接続率は高い順に城辺の79.3%、下地の78.2%、平良の53.1%(下水道57.4%、農漁業集落排水38.7%)であった。

【土地利用状況・サトウキビ栽培面積】 本文p. 14～15、p. 20～30

平成22年度における宮古圏域の面積は22,648haで、耕地面積11,684ha、森林面積3,725ha、その他面積7,239haであった。全面積に占める割合は、耕地面積51.6%、森林面積16.4%、その他面積32.0%となっている。サトウキビ栽培面積は年々減少傾向にあるが、平成21年度は前年と比べ4ha増加し、7,448haであった。

【家畜飼養状況】 本文 p. 31～32

牛（肉用、乳用）の飼育頭数は、平成 13 年をピークに減少に転じたものの、18 年以降増加傾向にあった。しかし平成 21 年は前年に比べ宮古圏域で 93 頭減少し、18,150 頭となった。豚の飼育頭数は、平成 4 年まで減少が著しかったが、その後鈍化し近年は横ばいである。宮古圏域で平成 21 年は、953 頭となっている。山羊の飼育頭数も昭和 63 年まで減少が著しかったが、その後鈍化し近年は横ばいである。宮古圏域で平成 21 年は 1,693 頭であった。多良間村では山羊が 948 頭飼育されており、牛や豚に比べて多良間村での飼育割合が多い。採卵鶏の飼育数は、平成 2 年まで減少が著しかったが、その後微増傾向にあり、21 年は宮古圏域で 32,251 羽であり、その 99.9%を宮古島市が占めている。

【肥料販売量】 本文 p. 33～38

宮古圏域の平成 21 年度の肥料販売量は、17,417.1 トンであり、そのうち化学肥料が約 28%を占めていた。宮古本島部での化学肥料販売量は 3,070.4 トン（全体の約 30%）であり、前年度より 1,847.9 トン減少した。有機肥料の販売量は、5,405.8 トンであり前年度より 1,450.6 トン増加し、全体販売量の約 52%であった。

また、家畜糞尿、生ごみ及び剪定枝などを堆肥化する資源リサイクルセンターが上野地区に整備され平成 18 年度から稼働している。

【窒素供給量】 本文 p. 35、39～41

宮古圏域の平成 21 年度の肥料による窒素供給量は、1,315.1 トンであり、内 84%を無機肥料の窒素が占める。一方、有機肥料の窒素は肥料全体の 16%にすぎない。肥料から供給される窒素量は、宮古本島部及び多良間村でほぼ横ばい、伊良部島では微増傾向にあったが、平成 21 年度は各地域ともに減少している。

【農薬販売量】 本文 p. 42～45

宮古圏域の平成 21 年度に販売された農薬は、約 260 の品名・品目で、約 652 トンであり、販売量が最も多いのは有機リン系の殺虫剤で、約 387 トンとなっている。宮古本島部は全体の約 67%を占めており、次いで伊良部島が約 28%、多良間村が約 6%を占めている。

【農薬有効成分量及び栽培・作付面積当りの農薬使用量】 本文 p. 42～49

宮古本島部において農薬有効成分ごとに集計すると、平成 21 年度は有機リン系の殺虫剤が最も多く約 14.3 トンとなる。また、農薬有効成分の合計量は約 46.7 トンであり、前年度に比べ約 3.2 トン減少している。栽培・作付面積当りの農薬使用量は、平成 15 年度を除き、9～17 年度は横ばいであり、それ以降は減少傾向を示し、21 年度は 5.34kg/ha となった。

【水道水源井戸の水位】 本文p. 55～56

水道水源井戸の水位は降水量に対応した変動を示す。東添道流域の各井戸の水位は、相互に類似した変動を示し、降水量変動との関連が認められる。福里流域の加治道水源及び平成7年11月に竣工した加治道西水源も、全般的には降水量に関連した変動を示している。加治道1号井戸は福里地下ダムの竣工により平成8年度以降水位が7m程高くなったものの、降水量に対応した変動を示している。

【水道使用量】 本文p. 57～58

宮古本島部の水道使用量は年々増加していたが、平成10年度以降横ばい、16年度以降は微減傾向にあり、22年度は655万 m^3 で、前年度より11万 m^3 減少した。また、1日1人当りの使用量は、平成10年度まで増加傾向にあったが、10年度をピーク(284リットル/日)にほぼ減少傾向となり、22年度は257リットル/日であった。

【地下水硝酸性窒素濃度の状況】 本文p. 97～109

平成22年度、硝酸性窒素濃度が高かったのは、多良間島及び伊良部島の地点でありすべて $8mgL^{-1}$ 以上であった。宮古本島部では山根井戸($7.07mgL^{-1}$)、保良集落井戸($7.03mgL^{-1}$)が高かった。本年度及び昨年度ともに、多良間島及び伊良部島の硝酸性窒素濃度は突出して高い値を示している。また、宮古本島部において平成21年度と比較して大きく上昇した地点に保良集落井戸があり、大きく低下した地点にはカカラシャガーがある。宮古本島部の平成22年度の平均硝酸性窒素濃度は、 $5.3\sim 5.9mgL^{-1}$ 程度で推移しており、大きな変化はない。また、本年度においては硝酸性窒素濃度と降水量に明確な相関関係は認められなかった。

【主要三水道水源硝酸性窒素濃度の状況】 本文p. 110

袖山水源、白川田水源、加治道水源の3地点では、加治道水源が高く、次いで袖山水源と白川田水源となる。加治道水源は、平成10年度頃までは $7mgL^{-1}$ を超えることが多かったが、その後減少し、16年以降は下げ止まりの傾向にあり、近年は $5mgL^{-1}$ 強で推移している。

【白川田流域の塩化物イオン濃度の状況】 本文 p. 111～114

白川田流域の4水源の塩化物イオン濃度は、平成15年頃まで $30\sim 60mgL^{-1}$ の間を推移していたが、15年8月以後、以前とは明らかに異なる勾配で濃度上昇を続け、17年11月には、大野水源 $188mgL^{-1}$ 、高野水源 $148mgL^{-1}$ 、山川水源 $115mgL^{-1}$ 、白川田水源 $95mgL^{-1}$ を示した。平成18年以降、4水源の塩化物イオン濃度は低下傾向に変わったが、21年になり、大野水源が上昇に転じた。しかし22年9月から再び減少傾向に変わり、23年3月時点での塩化物イオンの濃度は、大野水源 $84mgL^{-1}$ 、高野水源 $44mgL^{-1}$ 、山川水源 $49mgL^{-1}$ 、白川田水源 $71mgL^{-1}$ であった。また、白川田流域内のC井戸の塩化物イオン濃度は、観測当初は $200\sim 300mgL^{-1}$ で推移していたが、平成16年9月に急上昇に転じ、16年10月15日に最高の $1,622mgL^{-1}$ が確認された。その後、乱高下を繰り返しており、濃度は安定していなかったが、22年10月以降は約 $300mgL^{-1}$ の濃度で安定している。

【農薬調査】 本文p.115～120

農薬の調査は、フェニトロチオン（MEP：スミチオンなど）、フェノブカルブ（BPMC：バッサ、スミバッサなど）、クロルピクリン、エチルチオメトン（エカチンTD、ダイシストンなど）について13地点で年1回実施した。いずれの地点も、「ゴルフ場で使用される農薬による水質汚濁の防止に係る暫定指導指針」及び「農薬類（水質管理目標設定項目15）の対象農薬リスト」の指針値内であった。

2. 地下水保全に向けての課題と学術部会からの提言

昭和 62 年頃、宮古島の地下水に含まれる硝酸性窒素の濃度が、約 4 半世紀の間に約 4 倍に急増していたことが明らかにされて以降、宮古島地下水水質保全対策協議会（平成 17 年 10 月以降は、宮古島市）は、地下水水質の保全に関わる様々な調査及び提言を行ってきた。これまでに行ってきた提言や対策等は、表 6-1 にまとめたとおりである。

その進捗状況は、これまでの取り組み及び平成 19 年度・20 年度に行われた調査結果に基づき記載した。効果が現れているものも多いが、硝酸性窒素濃度は昭和 50 年代に比べて依然として 2 倍ほどの値を示しており、さらに改善への努力が望まれる。

以上より、本年度の提言を以下の 2 点に整理した。

(1) 直近の課題

・伊良部島・多良間島両島の硝酸性窒素汚染対策

伊良部島では、伊良部着水井における硝酸性窒素濃度は宮古島市の中で突出して高く、 10mgL^{-1} を超えた時期もある。10 年ほど前から減少傾向にあったが、ここ数年は再び微増傾向にあり、 9mgL^{-1} 辺りで高止まりしている。伊良部島では、平成 3 年度から伊良部堆肥センターが稼働しており、近年、緩効性肥料・有機肥料の使用割合が若干増加傾向にあるが、根本的な対策が必要である。

多良間島では、4 地点で調査を行っている。毎月の水質データが確認できる平成 12 年度以降は、硝酸性窒素濃度が上昇傾向にある。平成 22 年度はすべての地点において 8mgL^{-1} を超えており、仲筋第 1 ボーリングは 10.35mgL^{-1} 、仲筋第 2 ボーリングは 12.58mgL^{-1} であった。多良間村では、即効性の高度化成肥料や尿素に依存する傾向がいまだに続いている。

これら両地区ではサトウキビ栽培において初期集中型の施肥が主体的であると考えられる。

両島においては、地下水汚染を住民共通の重大な問題として認識し、肥料による窒素負荷の削減のため、溶脱の少ない施肥方法の導入、堆肥の製造・普及、緩効性肥料の普及等を進展させる必要がある。そのためには、現状認識と対策の考案・普及が必要であり、両島関係者の学術部会会議への参加の要請を推奨する。参加が困難な場合にあっても、両島に対する情報の提供、報告会の実施、啓発などの施策を宮古島市が講じることを学術部会として推奨する。

また、両島については、次年度から本報告書において、新たに項立てして詳細なデータ解析を行い改善に向けた指摘を行う。

なお、伊良部島及び多良間島ともに水道原水（地下水）は、適切に処理した後に水道水として配水されているので飲用として安全である。

・天然ガス開発

宮古島では次年度に沖縄県による天然ガスの試掘が計画されている。天然ガスの掘削による地下水への影響が懸念されるため、影響の有無を判断するための情報を収集することを推奨する。

(2) 今後複数年度に渡って対応すべき課題

・20年間のレビュー

第 I 章において、これまでの活動経過に示したとおり、本委員会の活動の成果報告は平成元年以来 20 年以上が経過しており、その間、地下水水質等に関するデータが大量に蓄積され、また、宮古島の地下水硝酸性窒素濃度は危機的な状況を免れ、近年は低下傾向にある。そこで本委員会による 20 年間の活動をひとまとめとして、主として宮古圏域における自然環境、生活環境、社会環境等の変化と、地下水硝酸性窒素濃度との関係を整理、検証し、その結果を公表することを、この複数年の委員会業務として行うことを提言する。

表6-1 本委員会による提言と宮古島の取り組み・進捗状況

| これまでの提言・課題項目 | 提言時期 | 市の取り組み | 進捗状況 |
|---|--------|--|---|
| <p>水資源の保全</p> <ul style="list-style-type: none"> ・地下ダム開発以外に地下水水質を保つ森林を増やすことや雨水の確保と利用を推進することが重要である。 ・今後も植樹等により森林を増やす努力が必要である。 ・農地開発や区画整理、道路・港湾整備などのため、安易に森林を破壊するのではなく、都市区域及び農村区域を分けて整備を進める必要がある。 | — | <ul style="list-style-type: none"> ・水源涵養林の整備は、平成7年度以降、財源として上水道給水収益の3%程度を充て、白川田地下流域において耕作放棄地や原野等を購入し、推進している。 ・平成11年から現在までの間に約31haの土地を購入し、4万本余りの植樹を実施した。 ・宮古島市水産みどり課では、林業支援ならびに農地保全が主目的であるが、新たな用地取得も含め市有地への植林を推進した。 ・環境省の「健全な水循環の構築に向けた計画」業務(H21年度)においては、目標(H32年度森林率18%、3,682ha)が設定され、さらに、農地の雨水浸透の促進、市街地における雨水浸透施設の設置、大型施設及び道路における透水性舗装の採用が提言されている。 ・平成21年度には、宮古島市地下水収支詳細調査の一環として、蒸発散量調査及び浸透解析を行った。 | <ul style="list-style-type: none"> ・昭和55年以降の森林面積推移をみると、ほぼ横ばいであり、宮古島市では、平成20年度で森林率15.8%、3,234haで、平成18年度より122ha増加している。 |
| <p>地（下住水保へ全意啓識の向上）</p> <ul style="list-style-type: none"> ・水資源の保全において、その地域に住む人々の、ひとりひとりの自覚と実行力が最も重要であり、これについて自らが学び、理解し、その成果を家庭内において子弟に伝えることが大切である。 ・このような学習は、環境教育の一環として、小中学校では総合学習の一つとして取り組み、またマスコミ、放送メディアを通して周知する必要がある。 ・地下水保全意識向上を深めることを目的とした一般市民向けのパンフレット作成も有効と考えられる。 | — | <ul style="list-style-type: none"> ・平成元～16年の間、地下水保全のための啓発イベントを年1回行った。 ・平成14年には、冊子「サンゴの島の地下水保全」を刊行したほか、リーフレット等も刊行した。地下水水質保全調査報告書も含めて、関係資料はホームページ上でも公開している。 ・平成19～21年度では、小学生向けの地下水保全に関する社会科副読本及び総合学習資料等を作成した。副読本等は22年度から市立小学校に導入する予定である。 ・その他、不定期ながらシンポジウムや講演会等も開催した。 | <ul style="list-style-type: none"> ・ごみの不法投棄、生活排水処理、水利用などの問題が多く、住民意識が低まっている。水の利用の仕方が水量に、生活排水の処理の仕方が水質に影響を及ぼすことの知識の普及や意識の啓発が十分に進んでいる状況ではないと推察される。 |
| <p>生活排水対策</p> <ul style="list-style-type: none"> ・早急に公共下水道を整備し、処理場に集め、適切に処理することが望まれる。 ・平成22年度、宮古島市における公共下水道の接続率は57.4%、農漁業集落排水接続世帯数の接続率は57.9%となっている。 ・生活排水は地下水の硝酸性窒素濃度を上昇させる要因となるため、各家庭や事業所等は公共下水道整備に積極的に協力する必要がある。 | 平成16年度 | <ul style="list-style-type: none"> ・市街地では下水道整備が進められている。 ・それ以外の場所では農漁業集落排水設備が、池間、宮島、久松、与那覇、上地・洲鎌、高野、比嘉・加治道、川満の8地区で導入され稼働している。 ・環境省の「健全な水循環の構築に向けた計画」業務(H21年度)において、下水道、集落排水処理施設、合併浄化槽の普及の向上、バイオトイレ等低コスト・低環境負荷型下水処理施設の導入・普及が提言された。 | <ul style="list-style-type: none"> ・公共下水道接続率は、沖縄県平均の88.2%と比べるとまだ低いが、近年は着実に増加傾向にある。 ・農漁業集落排水の接続率も増加傾向にあるが、池間、宮島、久松の接続率は35～47%と伸び悩んでいることからさらなる促進が必要である。 ・上野、伊良部、多良間村ではまだ整備計画がなく、整備の推進が必要である。 |
| <p>肥料対策</p> <p>地下水水質の保全、そして農家経営の健全化のためにも、作物による投入肥料の利用効率を重視した施肥方法に切り替えていくことが大切である。サトウキビ栽培においては、依然、緩効性肥料の使用が少なく、速効性肥料の使用が徐々に増加していることから、行政等による農家への積極的な指導が望まれる。</p> | — | <ul style="list-style-type: none"> ・窒素負荷低減のための営農方法は、宮古島地下水水質保全協議会の農法研究部会が平成8年度より活発に活動したほか、東京農業大学宮古亜熱帯農業研修センターでは協議会設立以前より現在に至るまで継続的に調査研究を実施中である。 ・平成21年度においては、課題であった実際の農家における肥料等の利用状況を調査した。 | <ul style="list-style-type: none"> ・平成10年度までは、肥料販売量が減少傾向にあったが、10年以降、やや増加傾向にあることから、必ずしも効果が出ている状況ではないと考えられる。 |
| <p>溶脱の検討の少い普施及肥方法</p> <p>硝酸性窒素濃度と地上の農業活動とが密接な関係にあることを示す知見が多々得られた。ただここ数年は肥料による全体的な窒素負荷量は増加傾向を示し、これに対応して硝酸性窒素濃度の低下も滞ってきた。今後単に全体の施肥量がさらに減って硝酸性窒素濃度が大きく低下することは期待しにくい。これからは肥料の施用方法に重点が移り、効果的で無駄のない施肥方法の検討と普及によって、如何に施用した窒素分を地下にロスしないようにするかが重要になってくる。</p> | 平成5年度 | <p>窒素負荷低減のための営農方法は、宮古島地下水水質保全協議会の農法研究部会が平成8年度より活発に活動したほか、東京農業大学宮古亜熱帯農業研修センターでは協議会設立以前より現在に至るまで継続的に調査研究を実施中である。</p> <p>『サンゴの島の地下水保全』において、サトウキビ植え付け直後や降雨量の多い時期の化成肥料投入が溶脱量を増やしていることを報告している。一部の農家では、この報告に従った施肥方法が行われている。</p> | <p>流域内地下水の硝酸性窒素濃度は、調査初期と比較して明らかに低下傾向にあることが確認された。ただ近年は、下げ止まり傾向となっている。</p> |
| <p>家畜排せつ物に対する対策</p> <ul style="list-style-type: none"> ・平成11年、「家畜排せつ物の管理の適正化及び利用の促進に関する法律」が施行され、牛10頭以上を飼育している畜産農家は堆肥盤の設置が義務づけられた。しかし堆肥盤設置義務がない10頭未満の肉用牛を飼育している農家も683戸(平成19年度)ある。 ・これらの農家に対しても野積み、素掘り等不適切な管理の解消と堆肥化処理を進める必要がある。 ・宮古島市では、地下水保全のため、規制対象外の畜舎に対しても堆肥盤設置費用の助成を行っているが、助成のみならず、家畜排泄物の適正処理に向けて様々な対策を進める必要がある。 | 平成11年度 | <ul style="list-style-type: none"> ・宮古島市農政課は、畜産農家による堆肥盤設置に対してその費用を助成している。 ・市では地下水保全の重要性に鑑み、予算の範囲内において、飼育頭数に制限を設けず助成を行っている。 ・市資源リサイクルセンターでは、牛糞、剪定枝葉、生ゴミなどから堆肥を製造し、農地への還元を推進している。 ・水道局は、水道水源保護条例に基づき、水道水源流域内において新規に設置される畜舎には、糞尿処理を適正に行うよう指導を行っている。 | <ul style="list-style-type: none"> ・農政課及び水道局等による行政指導は効果があると思われるが、家畜糞尿による窒素負荷削減効果については、未評価である。 |

表6-1 本委員会による提言と宮古島の取り組み・進捗状況

| これまでの提言・課題項目 | 提言時期 | 市の取り組み | 進捗状況 |
|---|--------|---|---|
| <p>伊良部・多良間両島の硝酸性窒素汚染対策</p> <ul style="list-style-type: none"> 伊良部島では、近年、緩効性肥料・有機肥料の使用割合が増えてきているが、まだ十分とは言えない。 多良間村では溶脱性が高いといわれる高度化成肥料や尿素がほとんどを占め、安価な化学肥料(特に窒素含有率が高いもの)に依存する傾向がいまだに続いている。 これら両島では特に地下水汚染を住民共通の重大な問題として認識し、肥料による窒素負荷の量的な削減と溶脱の少ない緩効性肥料や施肥方法の導入が緊急に必要である。 そのために、肥料販売と農家が行う施肥状況の行政による把握、及びそれに対する地下水水質保全に配慮した指導・啓発が重要である。 今後本島部などとも情報交換を進め早急な対策が求められる。 | - | <ul style="list-style-type: none"> 平成3年度から伊良部堆肥センターが稼働している。 平成21年度においては、課題であった実際の農家における肥料等の利用状況を調査した。 | <ul style="list-style-type: none"> 伊良部着水井戸における硝酸性窒素濃度は、宮古島市では突出して高く、9mgL^{-1}程度を示してきた。今年も同様に高い濃度のままで、微増傾向を示した。これは化学肥料の影響と考えられているが、十分な調査は行われていない。 |
| <p>塩化物イオン濃度に関する対策</p> <ul style="list-style-type: none"> 白川田流域内での地下水塩化物イオン濃度上昇に関しては、流域内に存在する温泉施設の排水が原因の一つとして挙げられている。 このため、温泉排水の地下浸透による影響の大きさを当該事業者の説明し、今後とも地下浸透処理を厳に避け、適切な処理を行うよう促すと共に、排水処理時の事故や井戸からの漏水等の危険性に備え、近傍の地下水水質モニタリングを継続する必要がある。 | 平成17年度 | <ul style="list-style-type: none"> 平成18年度の塩化物イオン上昇原因調査により、流域内にある温泉施設からの排水が一因であると学術委員会で判断された。 事業者により地下浸透を避け、海水への放流など適正な処理を行うよう指導を実施した。 地下水水質モニタリングは継続している。 | <ul style="list-style-type: none"> 温泉施設からの排水が停止されて以降は、ゆるやかに塩化物イオン濃度の低下がみられた。 ただし、平成20年度には大野水源において塩化物イオン濃度上昇がみられたため、今後も注視してモニタリングを行う必要がある。 |
| <p>硝酸性窒素濃度推移の検証</p> <ul style="list-style-type: none"> 地下水中の硝酸性窒素濃度は概ね低下傾向にあったが、近年では横ばいとなって低下傾向も鈍化している。 一方で、窒素施肥量、地下水位(湧水量)変動を踏まえた総合的な要因分析は、未だ不十分な状況にある。 このため、硝酸性窒素汚染に係る総合的かつ定量的な検証が必要と考える。 また宮古本島部において、作付単位面積当りの窒素施用量は増加傾向にあり、サトウキビ以外のタバコの窒素施用量についても調査する必要がある。 | 平成19年度 | <ul style="list-style-type: none"> 課題であった実際の農家における肥料等の利用状況調査を平成21年度に実施した。 さらに、平成21年度には、東添道流域の井戸分布調査、白川田流域を含めた詳細な地下水収支調査を実施し、地下水の貯留量、地下水流動、湧水に伴う窒素濃度の変化について予測できた。 環境省の「健全な水循環の構築に向けた計画」(H21年度)においては、地下水の硝酸性窒素濃度の目標値(H32年度に4mgL^{-1})が設定された。 | <ul style="list-style-type: none"> 井戸・湧水の窒素濃度は、本島平均では平成19年度より、5.0mgL^{-1}前後で横ばいに推移している。そのうち、平成元年度より継続して分析を実施している13か所の井戸・湧水では近年微減傾向にあり、平成22年度の平均値は5.77mgL^{-1}であった。 注視していた前浜の井戸は沈静化し、低下傾向にあるが、皆福は増加傾向にあり今後の動向に注意が必要である。 平成21年度調査の結果、濃度低下の鈍化要因の一つと考えられていた地下水との関係について、現状の土地利用、施肥等の条件下においては、地下水の貯留量の減少による窒素濃度への影響は軽微であるとの結果が得られた。今後もこのような調査を進め、鈍化原因の究明に努める必要がある。 |
| <p>地下ダムによる環境に対する影響</p> <ul style="list-style-type: none"> 宮古島をはじめ南西諸島各地で盛んに進められている地下ダム建設は、硝酸性窒素をはじめとする地下水環境に対する影響に未知な部分が多い。 地下ダム建設は地下水水質に関する巨大な実験でもあり、影響がないとの結論を出すにはまだ時間が必要と考えられる。 これまでの地下水調査の実績のある宮古島が引き続きこの影響調査を続けることは、南西諸島の他の島々にとって重要な参考となるであろう。 | - | <ul style="list-style-type: none"> 地下ダムにおいて、地下水モニタリングが実施されている。 | <ul style="list-style-type: none"> 現時点で顕著な問題は指摘されていない。 ただし、蓄積された観測データをまとめて、評価を行うことには至っていない。 |
| <p>取水量的な地下水の可採性</p> <ul style="list-style-type: none"> 宮古島では、伊良部架橋の完成後に、宮古本島から伊良部島・下地島に飲用水及び農業用水の送水が計画されている。 新規地下ダムの建設により、確保される農業用水の水量は増大するが、飲料水と農業用水の伊良部地区への送水により、宮古本島の地下水に対する水需用も大幅に増大することが見込まれる。 このため、流域ごとの地下水動態の特徴を踏まえた、地下水流域に関する可能取水量について、数値解析等を用いた定量的な水収支の検討が必要になる。 | 平成19年度 | <ul style="list-style-type: none"> 白川田・山川湧水、各水源井戸等の地下水モニタリングを実施している。 平成10年度に「白川田・東添道流域内水源調査」結果をまとめた。 しかし、地下水盆地の形状や地下水面の関係、白川田と東添道間の地下水越流の問題や、今後生じる温暖化等を含めて再検討の必要性が生じ、平成21年に詳細な水収支検討を行った。 | <ul style="list-style-type: none"> 平成21年度の水収支詳細検討の結果から、白川田・東添道における地下水の利用可能貯留量は、それぞれ407万m^3、111万m^3であることが明らかになった。 地球温暖化の影響により降雨パターンが変化した場合や平成6年規模の大洪水が繰り返した場合は、東添道流域では地下水利用量を確保できずに死水位に達し、白川田流域では利用可能地下水量は温暖化影響の場合で62万m^3、大洪水の繰り返しの場合で57万m^3と予測された。 |
| <p>総合的な体制に係る地下水保全の構築</p> <ul style="list-style-type: none"> 宮古圏域における水資源に関し、市当局や宮古土地改良区等の行政機関、また学術研究機関等も含めた関連組織により、本地域における既往の知見やデータを網羅的に収集・管理し、かつ水資源の質・量両面にわたる保全管理や監視、将来予測等を統括的に負担する行政組織の設立を提案する。 | 平成19年度 | <ul style="list-style-type: none"> 環境省の「健全な水循環の構築に向けた計画」業務(H21年度)においては、施策の展開を市民、農家、事業所、NPO、行政に区分して整理された。 | まだ、取り組まれていない。 |

注) 提言時期は、現時点で明確なものについて記載し、不明なものは「-」とした。

資料編

1. 宮古圏域の地下水に含まれた無機窒素濃度総覧
(平成元年度～平成22年度)

平成元年度の月ごとの水質調査結果(1)

| 番号 | 記号 | 採水地点名 | 項目 | 1989 | | | | | | | | | | | | 1990 | | | 平均値 | 最小値 | 最大値 | 標準偏差 |
|----|------|--------|---------------------------------|--------|--------|--------|--------|--------|--------|--------|--------|--------|--------|--------|--------|--------|------|-------|--------|------|------|------|
| | | | | Apr.28 | May.15 | Jun.13 | Jul.14 | Aug.18 | Sep.19 | Oct.19 | Nov.16 | Dec.19 | Jan.16 | Feb.20 | Mar.22 | | | | | | | |
| 1 | H0-1 | 成川 | NH ₄ ⁺ -N | 0.03 | 0.06 | 0.03 | 0.02 | 0 | 0.03 | 0 | 0 | 0 | 0.06 | 0 | 0 | 0 | 0.02 | 0.00 | 0.06 | 0.02 | | |
| | | | NO ₂ ⁻ -N | 0 | 0.01 | 0.02 | 0 | 0 | 0 | 0 | 0 | 0 | 0 | 0 | 0 | 0 | 0 | 0.00 | 0.00 | 0.02 | 0.01 | |
| | | | NO ₃ ⁻ -N | 8.67 | 9.40 | 8.92 | 9.22 | 9.00 | 9.01 | 8.92 | 8.92 | 9.05 | 9.09 | 8.50 | 8.78 | 8.96 | 8.50 | 9.40 | 0.23 | | | |
| | | | T-coli | | | 10 | 100 | 35 | 120 | 3 | 0 | 0 | 1600 | 0 | 54 | 192.20 | 0 | 1600 | 471.09 | | | |
| 2 | H1-1 | 西里 | NH ₄ ⁺ -N | 0.1 | 0.18 | 0.06 | 0.12 | 0.59 | 0.3 | 0 | 0 | 0 | 0 | 0 | 0 | 0.11 | 0.00 | 0.59 | 0.17 | | | |
| | | | NO ₂ ⁻ -N | 0 | 0 | 0.02 | 0.01 | 0.03 | 0.01 | 0 | 0 | 0 | 0 | 0 | 0 | 0.01 | 0.00 | 0.03 | 0.01 | | | |
| | | | NO ₃ ⁻ -N | 8.03 | 7.38 | 7.90 | 7.88 | 5.07 | 6.60 | 7.94 | 8.27 | 8.62 | 7.91 | 7.86 | 7.91 | 7.61 | 5.07 | 8.62 | 0.90 | | | |
| | | | T-coli | | | 41 | 48 | 3 | 410 | 20 | 3 | 10 | 8 | 100 | 23 | 66.60 | 3 | 410 | 117.83 | | | |
| 3 | H1-2 | スサカ | NH ₄ ⁺ -N | 0.08 | 0.5 | 0.07 | 0.04 | 0.02 | 0.04 | 0 | 0 | 0 | 0 | 0 | 0 | 0.06 | 0.00 | 0.5 | 0.13 | | | |
| | | | NO ₂ ⁻ -N | 0 | 0 | 0.02 | 0 | 0 | 0 | 0 | 0 | 0 | 0 | 0 | 0 | 0.00 | 0.00 | 0.02 | 0.01 | | | |
| | | | NO ₃ ⁻ -N | 8.86 | 8.97 | 8.70 | 8.89 | 8.80 | 8.65 | 8.46 | 8.27 | 8.73 | 7.16 | 7.86 | 7.97 | 8.44 | 7.16 | 8.97 | 0.52 | | | |
| | | | T-coli | | | 18 | 120 | 16 | 140 | 0 | 93 | 0 | 0 | 2 | 5 | 39.40 | 0 | 140 | 52.66 | | | |
| 4 | H2-1 | 久松 | NH ₄ ⁺ -N | 0.14 | 0.06 | 0 | 0.01 | 0 | 0.02 | 0 | 0 | 0 | 0 | 0 | 0.18 | 0.03 | 0.00 | 0.18 | 0.06 | | | |
| | | | NO ₂ ⁻ -N | 0 | 0 | 0.02 | 0 | 0 | 0 | 0 | 0 | 0 | 0 | 0 | 0.01 | 0.00 | 0.00 | 0.02 | 0.01 | | | |
| | | | NO ₃ ⁻ -N | 9.62 | 8.18 | 9.50 | 9.56 | 9.26 | 9.01 | 9.08 | 8.87 | 9.37 | 8.60 | 8.86 | 8.98 | 9.07 | 8.18 | 9.62 | 0.40 | | | |
| | | | T-coli | | | 1 | 28 | 3 | 1 | 1 | 0 | 0 | 0 | 0 | 0 | 3.40 | 0 | 28 | 8.25 | | | |
| 5 | H3-1 | 咲田川 | NH ₄ ⁺ -N | 0.1 | 0.17 | 0 | 0.02 | 0.03 | 0.03 | 0.06 | 0 | 0 | 0 | 0.03 | 0 | 0.04 | 0.00 | 0.17 | 0.05 | | | |
| | | | NO ₂ ⁻ -N | 0 | 0 | 0.03 | 0.06 | 0 | 0 | 0 | 0 | 0 | 0 | 0 | 0 | 0.01 | 0.00 | 0.06 | 0.02 | | | |
| | | | NO ₃ ⁻ -N | 8.22 | 8.23 | 8.06 | 8.00 | 8.32 | 7.97 | 8.28 | 7.91 | 8.41 | 7.55 | 7.86 | 7.67 | 8.04 | 7.55 | 8.41 | 0.25 | | | |
| | | | T-coli | | | 14 | 50 | 6 | 56 | 480 | 0 | 0 | 4 | 8 | 1 | 61.90 | 0 | 480 | 140.72 | | | |
| 6 | H4-1 | 前浜の井戸 | NH ₄ ⁺ -N | 0.18 | 0.15 | 0.1 | 0.1 | 0 | 0.05 | 0 | 0 | 0 | 0 | 0 | 0.05 | 0.00 | 0.18 | 0.06 | | | | |
| | | | NO ₂ ⁻ -N | 0 | 0 | 0.04 | 0 | 0.02 | 0 | 0 | 0 | 0 | 0 | 0 | 0.01 | 0.00 | 0.04 | 0.01 | | | | |
| | | | NO ₃ ⁻ -N | 9.17 | 11.90 | 13.78 | 13.78 | 13.50 | 21.35 | 11.59 | 11.96 | 11.64 | 12.01 | 13.57 | 13.02 | 13.11 | 9.17 | 21.35 | 2.79 | | | |
| | | | T-coli | | | 52 | 0 | 47 | 15 | 28 | 2 | 5 | 30 | 6 | 4 | 18.90 | 0 | 52 | 18.25 | | | |
| 7 | H5-1 | 嘉手苧湧水 | NH ₄ ⁺ -N | 0.05 | 0.18 | 0.09 | 0.03 | 0 | 0.04 | 0 | 0 | 0 | 0 | 0 | 0.03 | 0.00 | 0.18 | 0.05 | | | | |
| | | | NO ₂ ⁻ -N | 0 | 0 | 0.03 | 0 | 0 | 0.02 | 0 | 0 | 0 | 0 | 0 | 0 | 0.00 | 0.00 | 0.03 | 0.01 | | | |
| | | | NO ₃ ⁻ -N | 7.91 | 8.42 | 7.74 | 7.50 | 7.80 | 2.71 | 7.79 | 7.56 | 8.20 | 7.47 | 7.64 | 7.79 | 7.38 | 2.71 | 8.42 | 1.43 | | | |
| | | | T-coli | | | 0 | 0 | 22 | 9 | 0 | 0 | 0 | 0 | 0 | 1 | 3.30 | 0 | 22 | 6.77 | | | |
| 8 | H6-1 | アナガー | NH ₄ ⁺ -N | 0.14 | 0.33 | 0.01 | 0.02 | 0.02 | 0.03 | 0 | 0 | 0 | 0 | 0 | 0.05 | 0.00 | 0.33 | 0.09 | | | | |
| | | | NO ₂ ⁻ -N | 0 | 0 | 0.01 | 0 | 0 | 0 | 0 | 0 | 0 | 0 | 0 | 0 | 0.00 | 0.00 | 0.01 | 0.00 | | | |
| | | | NO ₃ ⁻ -N | 8.41 | 8.52 | 7.74 | 8.89 | 8.38 | 7.45 | 7.69 | 7.26 | 7.61 | 7.11 | 6.86 | 6.22 | 7.68 | 6.22 | 8.89 | 0.74 | | | |
| | | | T-coli | | | 27 | 0 | 3 | 54 | 2 | 0 | 0 | 4 | 10 | 10.00 | 0 | 54 | 16.66 | | | | |
| 9 | H6-2 | キャーザ井 | NH ₄ ⁺ -N | 0.11 | 0.11 | 0.02 | 0.04 | 0 | 0.02 | 0 | 0 | 0 | 0 | 0.03 | 0.03 | 0.00 | 0.11 | 0.04 | | | | |
| | | | NO ₂ ⁻ -N | 0 | 0 | 0.03 | 0 | 0 | 0 | 0 | 0 | 0 | 0 | 0 | 0 | 0.00 | 0.00 | 0.03 | 0.01 | | | |
| | | | NO ₃ ⁻ -N | 9.05 | 9.06 | 8.96 | 8.89 | 9.06 | 8.65 | 8.92 | 8.36 | 9.37 | 8.60 | 9.29 | 9.19 | 8.95 | 8.36 | 9.37 | 0.28 | | | |
| | | | T-coli | | | 52 | 0 | 14 | 30 | 4 | 0 | 220 | 1 | 10 | 20 | 35.10 | 0 | 220 | 63.56 | | | |
| 10 | G1-1 | 友利あま井 | NH ₄ ⁺ -N | 0.14 | 0.16 | 0.01 | 0.03 | 0 | 0.09 | 0 | 0 | 0.04 | 0 | 0.03 | 0 | 0.04 | 0.00 | 0.16 | 0.05 | | | |
| | | | NO ₂ ⁻ -N | 0 | 0 | 0.03 | 0 | 0 | 0 | 0 | 0 | 0 | 0 | 0 | 0 | 0.00 | 0.00 | 0.03 | 0.01 | | | |
| | | | NO ₃ ⁻ -N | 9.17 | 9.11 | 8.01 | 9.00 | 9.31 | 8.96 | 8.97 | 8.57 | 8.94 | 8.15 | 8.43 | 8.49 | 8.76 | 8.01 | 9.31 | 0.40 | | | |
| | | | T-coli | | | 1 | 0 | 7 | 0 | 0 | 0 | 0 | 0 | 0 | 0 | 0.80 | 0 | 7 | 2.09 | | | |
| 11 | G1-2 | 砂川 | NH ₄ ⁺ -N | 0.31 | 0.1 | 0.1 | 0 | 0.04 | 0.03 | 0 | 0 | 0 | 0 | 0 | 0.05 | 0.00 | 0.31 | 0.09 | | | | |
| | | | NO ₂ ⁻ -N | 0 | 0 | 0.3 | 0 | 0 | 0 | 0 | 0 | 0 | 0 | 0 | 0 | 0.03 | 0.00 | 0.3 | 0.08 | | | |
| | | | NO ₃ ⁻ -N | 9.69 | 10.70 | 10.50 | 10.72 | 10.62 | 10.68 | 10.51 | 11.07 | 10.90 | 9.75 | 10.07 | 10.00 | 10.43 | 9.69 | 11.07 | 0.43 | | | |
| | | | T-coli | | | 0 | 0 | 0 | 0 | 0 | 0 | 0 | 0 | 0 | 0 | 0.00 | 0 | 0 | 0.00 | | | |
| 12 | G2-1 | ムイガー | NH ₄ ⁺ -N | 0.05 | 0.06 | 0.08 | 0.02 | 0 | 0.05 | 0 | 0 | 0 | 0.08 | 0.03 | 0 | 0.03 | 0.00 | 0.08 | 0.03 | | | |
| | | | NO ₂ ⁻ -N | 0 | 0 | 0.03 | 0 | 0 | 0 | 0 | 0 | 0 | 0 | 0 | 0 | 0.00 | 0.00 | 0.03 | 0.01 | | | |
| | | | NO ₃ ⁻ -N | 8.41 | 8.37 | 8.16 | 8.11 | 8.42 | 8.18 | 8.30 | 8.04 | 8.68 | 7.77 | 8.21 | 7.91 | 8.21 | 7.77 | 8.68 | 0.24 | | | |
| | | | T-coli | | | 0 | 0 | 0 | 0 | 0 | 0 | 0 | 0 | 0 | 0 | 0.00 | 0 | 0 | 0.00 | | | |
| 13 | G3-1 | 七又の湧水 | NH ₄ ⁺ -N | 0.22 | 0.05 | 0.02 | 0.04 | 0 | 0.03 | 0 | 0 | 0 | 0 | 0.03 | 0 | 0.03 | 0.00 | 0.22 | 0.06 | | | |
| | | | NO ₂ ⁻ -N | 0 | 0 | 0.03 | 0 | 0 | 0 | 0 | 0 | 0 | 0 | 0 | 0 | 0.00 | 0.00 | 0.03 | 0.01 | | | |
| | | | NO ₃ ⁻ -N | 7.15 | 7.14 | 6.83 | 7.05 | 7.17 | 6.93 | 7.13 | 6.73 | 7.20 | 6.39 | 6.57 | 6.57 | 6.91 | 6.39 | 7.2 | 0.27 | | | |
| | | | T-coli | | | 0 | 0 | 5 | 13 | 0 | 0 | 0 | 0 | 0 | 0 | 1.80 | 0 | 13 | 4.02 | | | |
| 14 | G3-2 | 加治道水源 | NH ₄ ⁺ -N | 0.15 | 0.1 | 0.1 | 0.02 | 0.15 | 0.03 | 0 | 0.04 | 0.03 | 0.13 | 0.03 | 0.25 | 0.09 | 0.00 | 0.25 | 0.07 | | | |
| | | | NO ₂ ⁻ -N | 0 | 0 | 0.03 | 0 | 0 | 0 | 0 | 0 | 0 | 0 | 0 | 0 | 0.00 | 0.00 | 0.03 | 0.01 | | | |
| | | | NO ₃ ⁻ -N | 9.11 | 9.11 | 8.96 | 8.94 | 9.06 | 8.85 | 8.72 | 8.74 | 9.10 | 8.71 | 7.86 | 8.37 | 8.79 | 7.86 | 9.11 | 0.35 | | | |
| | | | T-coli | | | 0 | 0 | 0 | 0 | 0 | 0 | 0 | 0 | 0 | 0 | 0.00 | 0 | 0 | 0.00 | | | |
| 15 | G5-1 | 保良の湧水 | NH ₄ ⁺ -N | 0.08 | 0.07 | 0.09 | 0.02 | 0.01 | 0.04 | 0 | 0 | 0 | 0 | 0 | 0.03 | 0.00 | 0.09 | 0.03 | | | | |
| | | | NO ₂ ⁻ -N | 0 | 0 | 0.03 | 0 | 0 | 0 | 0 | 0 | 0 | 0 | 0 | 0 | 0.00 | 0.00 | 0.03 | 0.01 | | | |
| | | | NO ₃ ⁻ -N | 5.12 | 7.59 | 6.30 | 7.44 | 7.64 | 5.89 | 7.28 | 7.14 | 7.94 | 6.78 | 6.50 | 6.92 | 6.88 | 5.12 | 7.94 | 0.78 | | | |
| | | | T-coli | | | 5 | 7 | 29 | 2 | 0 | 0 | 0 | 1 | 0 | 2 | 4.60 | 0 | 29 | 8.44 | | | |
| 16 | G4-1 | 皆福 | NH ₄ ⁺ -N | 0.49 | 0.11 | 0.04 | 0.02 | 0 | 0.04 | 0 | 0 | 0.04 | 0 | 0 | 0.06 | 0.00 | 0.49 | 0.13 | | | | |
| | | | NO ₂ ⁻ -N | 0 | 0 | 0.03 | 0 | 0 | 0 | 0 | 0 | 0 | 0 | 0 | 0 | 0.00 | 0.00 | 0.03 | 0.01 | | | |
| | | | NO ₃ ⁻ -N | 9.07 | 9.21 | 9.05 | 9.00 | 8.80 | 8.33 | 8.25 | 8.33 | 9.05 | 8.26 | 7.64 | 8.08 | 8.59 | 7.64 | 9.21 | 0.48 | | | |
| | | | T-coli | | | 0 | 9 | 0 | 0 | 0 | 0 | 0 | 0 | 0 | 0 | 0.90 | 0 | 9 | 2.70 | | | |
| 17 | G6-1 | 保良ガー | NH ₄ ⁺ -N | 0.05 | 0.06 | 0.06 | 0.03 | 0.02 | 0.04 | 0 | 0 | 0 | 0 | 0 | 0.02 | 0.00 | 0.06 | 0.02 | | | | |
| | | | NO ₂ ⁻ -N | 0 | 0 | 0.03 | 0 | 0 | 0.02 | 0 | 0 | 0 | 0 | 0 | 0 | 0.00 | 0.00 | 0.03 | 0.01 | | | |
| | | | NO ₃ ⁻ -N | 8.79 | 8.42 | 7.42 | 8.17 | 8.37 | 6.04 | 7.59 | 7.26 | 7.88 | 6.72 | 7.00 | 6.05 | 7.48 | 6.04 | 8.79 | 0.87 | | | |
| | | | T-coli | | | 0 | 0 | 1 | 13 | 0 | 0 | 1 | 0 | 0 | 1 | 1.60 | 0 | 13 | 3.83 | | | |
| 18 | G7-1 | 保良海岸湧水 | NH ₄ ⁺ -N | 0.08 | 0 | 0.06 | 0.07 | 0.01 | 0.04 | 0 | 0 | 0 | 0 | 0.04 | 0.03 | 0.00 | 0.08 | 0.03 | | | | |
| | | | NO ₂ ⁻ -N | 0 | 0 | 0.03 | 0 | 0 | 0 | 0 | 0 | 0 | 0 | 0 | 0 | 0.00 | 0.00 | 0.03 | 0.01 | | | |
| | | | NO ₃ ⁻ -N | 5.12 | 6.13 | 5.66 | 6.44 | 6.86 | 6.09 | 6.21 | 6.24 | 6.67 | 6.26 | 5.93 | 7.03 | 6.22 | 5.12 | 7.03 | 0.50 | | | |
| | | | T-coli | | | 0 | 0 | 2 | 25 | 0 | 0 | 0 | 0 | 0 | 0 | 2.80 | 0 | 25 | 7.43 | | | |

※単位: NH₄⁺-N, NO₂⁻-N, NO₃⁻-N: mgL⁻¹、T-coli: 個/100mL.

平成元年度の月ごとの水質調査結果(2)

| 番号 | 記号 | 採水地点名 | 項目 | 1989 | | | | | | | | 1990 | | | 平均値 | 最小値 | 最大値 | 標準偏差 | | |
|----|------|----------|---------------------------------|--------|--------|--------|--------|--------|--------|--------|--------|--------|--------|--------|-------|------|------|------|--------|------|
| | | | | Apr.28 | May.15 | Jun.13 | Jul.14 | Aug.18 | Sep.19 | Oct.19 | Nov.16 | Dec.19 | Jan.16 | Feb.20 | | | | | Mar.22 | |
| 19 | S1-1 | 白川田東湧水 | NH ₄ ⁺ -N | 0.04 | 0.07 | 0.03 | 0 | 0.05 | 0.03 | 0 | 0 | 0.04 | 0 | 0.06 | 0.01 | 0 | 0 | 0.07 | 0.02 | |
| | | | NO ₂ ⁻ -N | 0 | 0 | 0.03 | 0.02 | 0.01 | 0 | 0 | 0 | 0 | 0 | 0 | 0 | 0 | 0 | 0 | 0.03 | 0.01 |
| | | | NO ₃ ⁻ -N | 7.24 | 8.47 | 8.11 | 7.37 | 7.01 | 5.26 | 7.28 | 7.08 | 7.35 | 5.62 | 5.79 | 6.34 | 6.34 | 7 | 5.26 | 8.47 | 0.94 |
| | | | T-coli | | | 0 | 240 | 400 | 10 | 25 | 48 | 22 | 2 | 110 | 140 | 100 | 0 | 400 | 123.86 | |
| 20 | T2-1 | 山川湧水 | NH ₄ ⁺ -N | 0.04 | 0.07 | 0.03 | 0.06 | 0.02 | 0.04 | 0 | 0 | 0 | 0 | 0.04 | 0 | 0 | 0 | 0.07 | 0.02 | |
| | | | NO ₂ ⁻ -N | 0 | 0 | 0.03 | 0 | 0 | 0 | 0 | 0 | 0 | 0 | 0 | 0 | 0 | 0 | 0 | 0.03 | 0.01 |
| | | | NO ₃ ⁻ -N | 6.01 | 6.75 | 6.46 | 6.11 | 5.92 | 6.41 | 6.66 | 6.19 | 6.77 | 6.34 | 6.50 | 6.63 | 6 | 5.92 | 6.77 | 0.28 | |
| | | | T-coli | | | 0 | 30 | 1 | 0 | 1 | 0 | 0 | 0 | 0 | 0 | 3 | 0 | 30 | 8.94 | |
| 21 | G7-2 | 吉野湧水 | NH ₄ ⁺ -N | 0.11 | 0.08 | 0.02 | 0.03 | 0.04 | 0.04 | 0.04 | 0 | 0 | 0 | 0 | 0 | 0 | 0 | 0.11 | 0.03 | |
| | | | NO ₂ ⁻ -N | 0 | 0 | 0.03 | 0 | 0 | 0 | 0 | 0 | 0 | 0 | 0 | 0 | 0 | 0 | 0 | 0.03 | 0.01 |
| | | | NO ₃ ⁻ -N | 6.83 | 6.95 | 7.04 | 7.33 | 7.54 | 6.92 | 7.10 | 7.02 | 7.14 | 6.45 | 6.86 | 7.03 | 7 | 6.45 | 7.54 | 0.26 | |
| | | | T-coli | | | 0 | 2 | 3 | 0 | 1 | 0 | 0 | 0 | 0 | 3 | 1 | 0 | 3 | 1.22 | |
| 22 | T4-1 | 新城湧水 | NH ₄ ⁺ -N | 0.07 | 0.07 | 0.02 | 0 | 0.02 | 0.03 | 0 | 0 | 0 | 0 | 0 | 0 | 0 | 0 | 0.07 | 0.03 | |
| | | | NO ₂ ⁻ -N | 0 | 0 | 0.03 | 0 | 0 | 0 | 0 | 0 | 0 | 0 | 0 | 0 | 0 | 0 | 0 | 0.03 | 0.01 |
| | | | NO ₃ ⁻ -N | 5.50 | 5.71 | 5.87 | 5.94 | 5.86 | 5.94 | 6.03 | 5.71 | 5.98 | 5.54 | 5.64 | 5.93 | 6 | 5.5 | 6.03 | 0.17 | |
| | | | T-coli | | | 0 | 0 | 0 | 0 | 0 | 0 | 0 | 0 | 0 | 0 | 0 | 0 | 0 | 0.00 | |
| 23 | T3-1 | ヌグスク湧水 | NH ₄ ⁺ -N | 0.09 | 0.08 | 0.02 | 0.02 | 0.02 | 0.05 | 0.02 | 0 | 0 | 0 | 0 | 0 | 0 | 0 | 0.09 | 0.03 | |
| | | | NO ₂ ⁻ -N | 0.01 | 0 | 0.03 | 0 | 0 | 0 | 0 | 0 | 0.01 | 0 | 0 | 0 | 0 | 0 | 0.03 | 0.01 | |
| | | | NO ₃ ⁻ -N | 6.64 | 6.40 | 6.17 | 7.00 | 6.28 | 4.79 | 4.82 | 5.65 | 6.07 | 5.56 | 5.14 | 5.64 | 6 | 4.79 | 7 | 0.67 | |
| | | | T-coli | | | 0 | 9 | 24 | 0 | 190 | 0 | 5 | 0 | 0 | 1 | 23 | 0 | 190 | 56.16 | |
| 24 | S1-2 | 白川田水源 | NH ₄ ⁺ -N | 0.13 | 0.16 | 0.07 | 0.04 | 0.12 | 0.03 | 0 | 0 | 0.03 | 0.05 | 0.12 | 0.04 | 0 | 0 | 0.16 | 0.05 | |
| | | | NO ₂ ⁻ -N | 0 | 0 | 0.03 | 0 | 0 | 0 | 0 | 0 | 0 | 0 | 0 | 0 | 0 | 0 | 0.03 | 0.01 | |
| | | | NO ₃ ⁻ -N | 7.21 | 7.09 | 6.94 | 6.89 | 7.07 | 6.41 | 6.77 | 6.55 | 6.93 | 6.72 | 6.14 | 6.34 | 7 | 6.14 | 7.21 | 0.32 | |
| | | | T-coli | | | 0 | 0 | 3 | 17 | 0 | 0 | 0 | 0 | 0 | 0 | 2 | 0 | 17 | 5.08 | |
| 25 | S1-3 | 山川水源 | NH ₄ ⁺ -N | 0.08 | 0.14 | 0.02 | 0.06 | 0.03 | 0.02 | 0 | 0.04 | 0.03 | 0.01 | 0.15 | 0.01 | 0 | 0 | 0.15 | 0.05 | |
| | | | NO ₂ ⁻ -N | 0 | 0 | 0.01 | 0 | 0 | 0 | 0 | 0 | 0 | 0 | 0 | 0 | 0 | 0 | 0.01 | 0.00 | |
| | | | NO ₃ ⁻ -N | 6.13 | 6.01 | 5.98 | 6.06 | 6.18 | 5.73 | 5.74 | 5.77 | 6.08 | 5.67 | 5.14 | 5.52 | 6 | 5.14 | 6.18 | 0.29 | |
| | | | T-coli | | | 0 | 0 | 9 | 66 | 0 | 0 | 0 | 6 | 3 | 8 | 9 | 0 | 66 | 19.23 | |
| 26 | S1-4 | 高野水源 | NH ₄ ⁺ -N | 0.16 | 0.16 | 0.07 | 0.06 | 0.09 | 0.11 | 0 | 0.1 | 0.04 | 0.04 | 0.15 | 0.08 | 0 | 0 | 0.16 | 0.05 | |
| | | | NO ₂ ⁻ -N | 0 | 0 | 0.01 | 0 | 0 | 0 | 0 | 0 | 0 | 0 | 0 | 0 | 0 | 0 | 0.01 | 0.00 | |
| | | | NO ₃ ⁻ -N | 6.70 | 6.75 | 6.73 | 6.50 | 6.44 | 6.46 | 6.21 | 5.89 | 6.24 | 6.34 | 5.50 | 5.93 | 6 | 5.5 | 6.75 | 0.36 | |
| | | | T-coli | | | 0 | 0 | 0 | 0 | 0 | 0 | 0 | 0 | 0 | 0 | 0 | 0 | 0 | 0.00 | |
| 27 | S2-2 | ツガ井 | NH ₄ ⁺ -N | 0.1 | 0.14 | 0.11 | 0.05 | 0.05 | 0.03 | 0 | 0 | 0 | 0 | 0.05 | 0 | 0 | 0.14 | 0.05 | | |
| | | | NO ₂ ⁻ -N | 0 | 0 | 0.02 | 0 | 0 | 0 | 0 | 0 | 0 | 0 | 0 | 0 | 0 | 0 | 0.02 | 0.01 | |
| | | | NO ₃ ⁻ -N | 1.70 | 1.77 | 1.63 | 1.83 | 1.91 | 1.46 | 1.84 | 1.61 | 1.83 | 1.32 | 1.36 | 1.57 | 2 | 1.32 | 1.91 | 0.19 | |
| | | | T-coli | | | 1 | 8 | 13 | 0 | 0 | 8 | 0 | 0 | 2 | 4 | 0 | 13 | 4.57 | | |
| 28 | S2-3 | 袖山水源 | NH ₄ ⁺ -N | 0.04 | 0.16 | 0.08 | 0.1 | 0.15 | 0.03 | 0 | 0.09 | 0 | 0.11 | 0.07 | 0.01 | 0 | 0 | 0.16 | 0.05 | |
| | | | NO ₂ ⁻ -N | 0 | 0 | 0.03 | 0 | 0 | 0 | 0 | 0 | 0 | 0 | 0 | 0 | 0 | 0 | 0.03 | 0.01 | |
| | | | NO ₃ ⁻ -N | 6.89 | 6.75 | 6.62 | 6.72 | 7.02 | 6.98 | 6.97 | 6.84 | 7.04 | 6.78 | 6.21 | 6.45 | 7 | 6.21 | 7.04 | 0.24 | |
| | | | T-coli | | | 0 | 0 | 0 | 0 | 0 | 0 | 0 | 0 | 0 | 0 | 0 | 0 | 0 | 0.00 | |
| 29 | S2-4 | 前福水源 | NH ₄ ⁺ -N | 0.04 | 0.21 | 0.05 | | 0.05 | 0.03 | | 0 | 0.03 | 0.03 | 0.03 | 0.08 | 0 | 0 | 0.21 | 0.06 | |
| | | | NO ₂ ⁻ -N | 0 | 0 | 0.03 | | 0 | 0 | | 0 | 0 | 0 | 0 | 0 | 0 | 0 | 0.03 | 0.01 | |
| | | | NO ₃ ⁻ -N | 9.68 | 9.70 | 9.65 | | 9.06 | 8.96 | | 8.75 | 8.89 | 9.04 | 8.21 | 8.60 | 9 | 8.21 | 9.7 | 0.47 | |
| | | | T-coli | | | 0 | | 11 | | 0 | 0 | 0 | 0 | 0 | 0 | 2 | 0 | 11 | 3.85 | |
| 30 | S2-5 | 西底原水源 | NH ₄ ⁺ -N | 0.09 | 0.41 | 0.18 | 0.04 | 0.17 | 0.05 | 0 | 0.05 | 0.03 | 0.03 | 0.03 | 0.06 | 0 | 0 | 0.41 | 0.11 | |
| | | | NO ₂ ⁻ -N | 0 | 0 | 0.03 | 0 | 0 | 0 | 0 | 0 | 0 | 0 | 0 | 0 | 0 | 0 | 0.03 | 0.01 | |
| | | | NO ₃ ⁻ -N | 9.11 | 9.11 | 9.07 | 9.22 | 9.06 | 9.01 | 9.03 | 8.81 | 9.37 | 9.20 | 8.71 | 9.24 | 9 | 8.71 | 9.37 | 0.17 | |
| | | | T-coli | | | 0 | 0 | 0 | 0 | 0 | 0 | 0 | 0 | 0 | 0 | 0 | 0 | 0 | 0.00 | |
| 31 | H0-2 | 西添道水源 | NH ₄ ⁺ -N | | | | | 0.04 | | 0 | 0 | 0 | 0.03 | 0.02 | 0 | 0 | 0.04 | 0.02 | | |
| | | | NO ₂ ⁻ -N | | | | | 0 | | 0 | 0 | 0 | 0 | 0 | 0 | 0 | 0 | 0 | 0.00 | |
| | | | NO ₃ ⁻ -N | | | | | 2.92 | | 5.95 | 5.36 | 5.66 | 2.87 | 2.50 | 5.99 | 4 | 2.5 | 5.99 | 1.49 | |
| | | | T-coli | | | | | 0 | | 1 | 3 | 0 | 0 | 5 | 1 | 0 | 5 | 1.83 | | |
| 32 | H0-3 | 平良市コンポスト | NH ₄ ⁺ -N | 0.1 | 0.27 | 0.04 | 0.06 | 0.04 | 0.03 | 0.01 | 0 | 0 | 0 | 0.03 | 0 | 0 | 0 | 0.27 | 0.07 | |
| | | | NO ₂ ⁻ -N | 0 | 0 | 0.03 | 0 | 0 | 0 | 0 | 0 | 0 | 0 | 0 | 0 | 0 | 0 | 0.03 | 0.01 | |
| | | | NO ₃ ⁻ -N | 7.46 | 8.47 | 7.31 | 7.33 | 7.59 | 7.29 | 7.31 | 7.14 | 7.57 | 7.55 | 7.07 | 7.09 | 7 | 7.07 | 8.47 | 0.36 | |
| | | | T-coli | | | 0 | 0 | 5 | 0 | 0 | 0 | 0 | 0 | 0 | 0 | 1 | 0 | 5 | 1.50 | |
| 33 | S2-6 | 市農業井戸 | NH ₄ ⁺ -N | | | | | 0.02 | 0.04 | 0 | 0 | 0.04 | 0 | 0.05 | 0 | 0 | 0.05 | 0.02 | | |
| | | | NO ₂ ⁻ -N | | | | | 0 | 0 | 0 | 0 | 0 | 0.01 | 0 | 0 | 0 | 0.01 | 0.00 | | |
| | | | NO ₃ ⁻ -N | | | | | 7.14 | 7.19 | 7.38 | 6.96 | 7.30 | 6.56 | 6.20 | 6.98 | 7 | 6.2 | 7.38 | 0.37 | |
| | | | T-coli | | | | | 0 | 1 | 0 | 1 | 0 | 0 | 0 | 0 | 0 | 0 | 1 | 0.45 | |
| 34 | N0-1 | 真謝湧水 | NH ₄ ⁺ -N | 0.1 | 0.1 | 0.09 | 0.03 | 0.02 | 0.04 | 0 | 0 | 0 | 0 | 0.04 | 0 | 0 | 0.1 | 0.04 | | |
| | | | NO ₂ ⁻ -N | 0 | 0 | 0.01 | 0 | 0 | 0 | 0 | 0 | 0 | 0.01 | 0 | 0 | 0 | 0 | 0.01 | 0.00 | |
| | | | NO ₃ ⁻ -N | 5.25 | 5.42 | 4.44 | 5.22 | 5.03 | 4.84 | 5.07 | 4.82 | 4.81 | 3.97 | 4.28 | 5.00 | 5 | 3.97 | 5.42 | 0.41 | |
| | | | T-coli | | | 0 | 510 | 44 | 76 | 17 | 106 | 16 | 30 | 22 | 26 | 77 | 0 | 510 | 140.27 | |
| 35 | N1-1 | ヒダ川 | NH ₄ ⁺ -N | 0.17 | 0.11 | 0.11 | 0.03 | 0.06 | 0.03 | 0 | 0 | 0 | 0.07 | 0 | 0 | 0 | 0.17 | 0.05 | | |
| | | | NO ₂ ⁻ -N | 0 | 0.01 | 0.03 | 0 | 0 | 0 | 0 | 0 | 0 | 0 | 0 | 0 | 0 | 0 | 0.03 | 0.01 | |
| | | | NO ₃ ⁻ -N | 7.65 | 7.29 | 8.43 | 8.28 | 6.18 | 7.03 | 7.69 | 7.56 | 7.83 | 7.82 | 7.14 | 7.27 | 8 | 6.18 | 8.43 | 0.57 | |
| | | | T-coli | | | 5 | 0 | 8 | 420 | 0 | 0 | 0 | 31 | 0 | 140 | 60 | 0 | 420 | 126.72 | |
| 36 | N0-3 | 狩俣入口井戸 | NH ₄ ⁺ -N | 0.07 | 0.34 | 0.05 | 0.04 | 0 | 0.04 | 0.02 | 0 | 0 | 0.05 | 0.02 | 0 | 0 | 0.34 | 0.09 | | |
| | | | NO ₂ ⁻ -N | 0 | 0 | 0.03 | 0.01 | 0 | 0 | 0.01 | 0.1 | 0.01 | 0 | 0.01 | 0 | 0 | 0.1 | 0.03 | | |
| | | | NO ₃ ⁻ -N | 13.70 | 12.00 | 11.73 | 15.32 | 16.70 | 11.64 | 16.14 | 15.38 | 14.06 | 11.85 | 9.99 | 14.52 | 14 | 9.99 | 16.7 | 2.03 | |
| | | | T-coli | | | 130 | 200 | 23 | 170 | 84 | 29 | 20 | 0 | 4 | 5 | 67 | 0 | 200 | 71.02 | |

※単位: NH₄⁺-N, NO₂⁻-N, NO₃⁻-N: mg/L、T-coli: 個/100mL.

平成元年度の月ごとの水質調査結果(3)

| 番号 | 記号 | 採水地点名 | 項目 | 1989 | | | | 1990 | | | | 平均値 | 最小値 | 最大値 | 標準偏差 | | | | | |
|----|------|----------|---------------------------------|--------|-------|--------|--------|--------|--------|--------|-------|------|------|------|------|--------|--------|--------|--------|------|
| | | | | Apr.28 | May.1 | Jun.13 | Jul.14 | Aug.18 | Sep.19 | Oct.19 | Nov.1 | | | | | Dec.19 | Jan.16 | Feb.20 | Mar.22 | |
| 37 | N0-2 | 島尻豚舎横井戸 | NH ₄ ⁺ -N | 0.16 | 0.9 | 0.17 | 0.03 | 0.02 | | 0 | 0 | 0 | 0 | 0 | 0.01 | 0.12 | 0 | 0.9 | 0.25 | |
| | | | NO ₂ ⁻ -N | 0.01 | 0 | 0.03 | 0.03 | 0.01 | | 0 | 0 | 0 | 0 | 0.01 | 0 | 0.01 | 0 | 0.03 | 0.01 | |
| | | | NO ₃ ⁻ -N | 4.17 | 0 | 1.03 | 3.47 | 2.51 | | 1.67 | 0.9 | 1.33 | 2.31 | 2.85 | 3.20 | 2.13 | 0 | 4.17 | 1.20 | |
| | | | T-coli | | | 16 | 66 | 0 | 6 | 0 | 0 | 0 | 10 | 110 | 0 | 20.8 | 0 | 110 | 35.39 | |
| 38 | 来-1 | 来間井 | NH ₄ ⁺ -N | 0.09 | 0.18 | 0.06 | 0.06 | 0.11 | 0.02 | 0 | 0 | 0 | 0 | 0 | 0.07 | 0.05 | 0 | 0.18 | 0.05 | |
| | | | NO ₂ ⁻ -N | 0 | 0 | 0.03 | 0 | 0.01 | 0 | 0 | 0 | 0 | 0 | 0 | 0.01 | 0 | 0 | 0.03 | 0.01 | |
| | | | NO ₃ ⁻ -N | 5.63 | 5.17 | 5.50 | 5.50 | 5.71 | 3.43 | 5.15 | 5.30 | 5.71 | 4.77 | 4.29 | 4.82 | 5.08 | 3.43 | 5.71 | 0.65 | |
| | | | T-coli | | | 14 | 0 | 20 | 7 | 8 | 4 | 6 | 0 | 0 | 480 | 53.9 | 0 | 480 | 142.17 | |
| 39 | 袖-1 | 袖山系上水 | NH ₄ ⁺ -N | 0.1 | 0.17 | 0.19 | 0.03 | 0.07 | 0.02 | 0 | 0 | 0 | 0.11 | 0.05 | 0.17 | 0.08 | 0 | 0.19 | 0.07 | |
| | | | NO ₂ ⁻ -N | 0 | 0 | 0.03 | 0 | 0 | 0 | 0 | 0 | 0 | 0 | 0 | 0 | 0 | 0 | 0 | 0.03 | 0.01 |
| | | | NO ₃ ⁻ -N | 7.21 | 7.14 | 6.51 | 6.56 | 6.86 | 6.35 | 6.33 | 6.30 | 6.82 | 6.45 | 5.64 | 6.05 | 6.52 | 5.64 | 7.21 | 0.43 | |
| | | | T-coli | | | 0 | 0 | 0 | 0 | 0 | 0 | 0 | 0 | 0 | 0 | 0 | 0 | 0 | 0 | 0.00 |
| 40 | 加-1 | 加治道系上水 | NH ₄ ⁺ -N | 0.19 | 0.31 | 0.05 | 0.03 | 0.11 | 0.03 | 0 | 0.06 | 0 | 0.03 | 0.03 | 0.05 | 0.07 | 0 | 0.31 | 0.09 | |
| | | | NO ₂ ⁻ -N | 0 | 0 | 0.03 | 0 | 0 | 0 | 0 | 0 | 0 | 0 | 0 | 0 | 0 | 0 | 0 | 0.03 | 0.01 |
| | | | NO ₃ ⁻ -N | 9.05 | 8.77 | 8.69 | 8.78 | 9.08 | 8.75 | 8.74 | 8.63 | 8.99 | 8.20 | 7.79 | 8.14 | 8.63 | 7.79 | 9.08 | 0.38 | |
| | | | T-coli | | | 0 | 0 | 0 | 0 | 0 | 0 | 0 | 0 | 0 | 0 | 0 | 0 | 0 | 0 | 0.00 |
| 41 | 雨-1 | 市民会館雨水 | NH ₄ ⁺ -N | | 0.1 | | | 0.12 | 0.12 | | 0.19 | | | | | 0.13 | 0.1 | 0.19 | 0.03 | |
| | | | NO ₂ ⁻ -N | | 0 | | | 0 | 0 | | 0 | | | | | 0 | 0 | 0 | 0.00 | |
| | | | NO ₃ ⁻ -N | | 0 | | | 0 | 0 | | 0 | | | | | 0 | 0 | 0 | 0.00 | |
| | | | T-coli | | 0 | 0 | 0 | 0 | 0 | 0 | 0 | 0 | 0 | 0 | 0 | 0 | 0 | 0 | 0 | 0.00 |
| 42 | 池-1 | カガカ-池間島 | NH ₄ ⁺ -N | | 0 | 0.11 | 0.05 | 0.05 | 0.09 | 0 | 0.04 | 0.06 | 0.06 | 0 | 0.06 | 0.05 | 0 | 0.11 | 0.03 | |
| | | | NO ₂ ⁻ -N | | 0 | 0.01 | 0 | 0 | 0 | 0 | 0 | 0 | 0 | 0 | 0 | 0 | 0 | 0 | 0.01 | 0.00 |
| | | | NO ₃ ⁻ -N | | 1.44 | 0.31 | 0.17 | 0.29 | 2.29 | 0.26 | 0 | 0.26 | 0.83 | 0 | 0.06 | 0.54 | 0 | 2.29 | 0.69 | |
| | | | T-coli | | | 0 | 130 | 3 | 4 | 2 | 0 | 0 | 200 | 3 | 28 | 37 | 0 | 200 | 66.36 | |
| 43 | 池-2 | スーカカ-池間島 | NH ₄ ⁺ -N | | 0.11 | 0.06 | 0.06 | 0.05 | 0.04 | 0 | 0.02 | 0.02 | 0.04 | 0.13 | 0.05 | 0.05 | 0 | 0.13 | 0.04 | |
| | | | NO ₂ ⁻ -N | | 0.02 | 0.12 | 0 | 0.01 | 0 | 0 | 0 | 0 | 0 | 0 | 0 | 0.01 | 0 | 0.12 | 0.03 | |
| | | | NO ₃ ⁻ -N | | 7.38 | 9.45 | 1.17 | 1.57 | 2.24 | 0.26 | 1.37 | 0.16 | 4.66 | 1.14 | 0.64 | 2.73 | 0.16 | 9.45 | 2.95 | |
| | | | T-coli | | | 22 | 88 | 13 | 100 | 14 | 66 | 11 | 36 | 80 | 46 | 11 | 100 | 32.41 | | |
| 44 | 伊-1 | ナハ井戸伊良部島 | NH ₄ ⁺ -N | | 0 | 0 | 0.05 | 0.17 | 0.02 | 0 | 0 | 0 | 0 | 0.12 | 0 | 0.03 | 0 | 0.17 | 0.06 | |
| | | | NO ₂ ⁻ -N | | 0 | 0.03 | 0 | 0 | 0 | 0 | 0 | 0 | 0 | 0 | 0 | 0 | 0 | 0.03 | 0.01 | |
| | | | NO ₃ ⁻ -N | | 8.81 | 6.94 | 9.89 | 2.56 | 9.64 | 9.49 | 9.28 | 9.26 | 9.01 | 8.86 | 9.07 | 8.44 | 2.56 | 9.89 | 2.00 | |
| | | | T-coli | | | 2 | 26 | 160 | 12 | 13 | 3 | 0 | 0 | 0 | 21.6 | 0 | 160 | 46.84 | | |
| 45 | 伊-2 | 井5伊良部島 | NH ₄ ⁺ -N | | 0 | 0.01 | 0.06 | | 0.02 | 0 | 0 | 0 | 0 | 0.03 | 0 | 0.01 | 0 | 0.06 | 0.02 | |
| | | | NO ₂ ⁻ -N | | 0 | 0.03 | 0 | | 0 | 0 | 0 | 0 | 0 | 0 | 0 | 0 | 0 | 0.03 | 0.01 | |
| | | | NO ₃ ⁻ -N | | 8.38 | 8.48 | 8.33 | | 8.59 | 8.61 | 8.39 | 8.89 | 8.15 | 7.86 | 8.55 | 8.42 | 7.86 | 8.89 | 0.27 | |
| | | | T-coli | | | 0 | 0 | 0 | 0 | 0 | 0 | 0 | 0 | 0 | 0 | 0 | 0 | 0 | 0.00 | |
| 46 | 伊-3 | 井8伊良部島 | NH ₄ ⁺ -N | | 0 | 0.02 | 0.07 | | 0.03 | 0 | 0 | 0 | 0 | 0 | 0.01 | 0 | 0.07 | 0.02 | | |
| | | | NO ₂ ⁻ -N | | 0 | 0.03 | 0 | | 0 | 0 | 0 | 0 | 0 | 0 | 0 | 0 | 0 | 0.03 | 0.01 | |
| | | | NO ₃ ⁻ -N | | 8.06 | 8.16 | 8.06 | | 8.23 | 8.20 | 7.86 | 8.41 | 7.74 | 7.36 | 8.02 | 8.01 | 7.36 | 8.41 | 0.28 | |
| | | | T-coli | | | 0 | 0 | 0 | 0 | 0 | 0 | 0 | 0 | 0 | 0 | 0 | 0 | 0 | 0.00 | |
| 47 | 多-1 | カガカ-多良間島 | NH ₄ ⁺ -N | | 0.04 | 0.07 | 0.04 | | 0.09 | 0.07 | 0.06 | 0 | 0 | 0.05 | 0.08 | 0.05 | 0 | 0.09 | 0.03 | |
| | | | NO ₂ ⁻ -N | | 0 | 0 | 0 | | 0 | 0 | 0 | 0 | 0 | 0 | 0 | 0 | 0 | 0 | 0.00 | |
| | | | NO ₃ ⁻ -N | | 7.06 | 7.50 | 6.72 | | 7.29 | 7.46 | 7.55 | 7.72 | 6.94 | 6.50 | 6.80 | 7.15 | 6.5 | 7.72 | 0.39 | |
| | | | T-coli | | | 480 | 1300 | 120 | 7 | 3 | 0 | 20 | 7 | 29 | 5 | 197.1 | 0 | 1300 | 393.41 | |
| 48 | G4-2 | 比嘉大川 | NH ₄ ⁺ -N | | 0.1 | 0 | 0 | | 0.02 | 0 | 0 | 0 | 0 | 0 | 0.01 | 0 | 0.1 | 0.03 | | |
| | | | NO ₂ ⁻ -N | | 0 | 0.04 | 0 | | 0 | 0 | 0 | 0 | 0 | 0 | 0 | 0 | 0 | 0.04 | 0.01 | |
| | | | NO ₃ ⁻ -N | | 7.64 | 6.82 | 6.39 | | 7.55 | 8.02 | 7.44 | 8.62 | 7.33 | 8.00 | 8.49 | 7.63 | 6.39 | 8.62 | 0.66 | |
| | | | T-coli | | | 0 | 2 | 3 | 3 | 3 | 3 | 0 | 3 | 0 | 0 | 1.4 | 0 | 3 | 1.43 | |
| 49 | S2-6 | 農業試験場 | NH ₄ ⁺ -N | | 0 | 0.04 | 0.02 | | | 0 | 0 | 0 | 0 | 0 | 0.01 | 0 | 0.04 | 0.01 | | |
| | | | NO ₂ ⁻ -N | | 0 | 0.03 | 0 | | | 0 | 0 | 0 | 0 | 0 | 0 | 0 | 0 | 0.03 | 0.01 | |
| | | | NO ₃ ⁻ -N | | 6.31 | 6.58 | 6.83 | | | 6.82 | 6.37 | 6.56 | 3.42 | 6.14 | 6.22 | 6.14 | 3.42 | 6.83 | 0.99 | |
| | | | T-coli | | | 0 | 0 | 0 | 0 | 0 | 0 | 0 | 0 | 0 | 0 | 0 | 0 | 0 | 0.00 | |
| 50 | H2-2 | カガカ-久松海岸 | NH ₄ ⁺ -N | | | 0.04 | 0.03 | | 0.04 | 0 | 0 | 0 | 0 | 0 | 0.01 | 0 | 0.04 | 0.02 | | |
| | | | NO ₂ ⁻ -N | | | 0.03 | 0 | | 0 | 0 | 0 | 0 | 0 | 0 | 0 | 0 | 0 | 0.03 | 0.01 | |
| | | | NO ₃ ⁻ -N | | | 3.64 | 3.72 | | 3.02 | 4.05 | 3.94 | 4.18 | 3.97 | 4.50 | 5.17 | 4.02 | 3.02 | 5.17 | 0.56 | |
| | | | T-coli | | | 0 | 7 | 0 | 6 | 0 | 42 | 30 | 0 | 0 | 5 | 9 | 0 | 42 | 14.01 | |
| 51 | 池-3 | ヒガカ-池間島 | NH ₄ ⁺ -N | | | 0.18 | 0.02 | | 0.04 | 0.11 | 0.3 | 0.24 | 0.18 | 0.42 | 0.17 | 0.02 | 0.42 | 0.12 | | |
| | | | NO ₂ ⁻ -N | | | 0.01 | 0 | | 0.03 | 0 | 0.03 | 0 | 0 | 0 | 0.01 | 0 | 0.03 | 0.01 | | |
| | | | NO ₃ ⁻ -N | | | 0.2 | 0 | | 0.78 | 0.36 | 2.53 | 0 | 0 | 0 | 0.05 | 0.44 | 0 | 2.53 | 0.78 | |
| | | | T-coli | | | 18 | 11 | 80 | 41 | 17 | 96 | 36 | 24 | 25 | 400 | 74.8 | 11 | 400 | 111.61 | |
| 52 | T3-2 | 安司の川 | NH ₄ ⁺ -N | | | 0 | 0.03 | | 0.04 | 0 | 0 | 0 | 0 | 0 | 0.01 | 0 | 0.04 | 0.01 | | |
| | | | NO ₂ ⁻ -N | | | 0 | 0 | | 0 | 0 | 0 | 0 | 0 | 0 | 0 | 0 | 0 | 0 | 0.00 | |
| | | | NO ₃ ⁻ -N | | | 0 | 0.11 | | 0 | 0 | 0 | 0 | 0 | 0 | 0 | 0.01 | 0 | 0.11 | 0.03 | |
| | | | T-coli | | | 0 | 16 | 240 | 0 | 1 | 10 | 0 | 0 | 5 | 6 | 27.8 | 0 | 240 | 70.92 | |

※単位: NH₄⁺-N, NO₂⁻-N, NO₃⁻-N: mgL⁻¹、T-coli: 個/100mL.

平成2年度の月ごとの水質調査結果(1)

| 番号 | 記号 | 採水地点名 | 項目 | 1990 | | | | | | | | | 1991 | | | 平均値 | 最小値 | 最大値 | 標準偏差 | | |
|----|------|----------|---------------------------------|--------|--------|--------|--------|--------|--------|--------|--------|--------|--------|--------|--------|------|-------|-------|-------|-------|-------|
| | | | | Apr.29 | May.24 | Jun.18 | Jul.18 | Aug.13 | Sep.26 | Oct.19 | Nov.27 | Dec.21 | Jan.16 | Feb.19 | Mar.22 | | | | | | |
| 1 | N0-1 | 狩俣入口井戸 | NH ₄ ⁺ -N | 0.03 | 0.04 | 0.07 | 0 | 0.02 | 0 | | | | | | | | 0.02 | 0 | 0.07 | 0.02 | |
| | | | NO ₂ ⁻ -N | 0 | 0.01 | 0 | 0 | 0.03 | 0 | | | | | | | | | 0.01 | 0 | 0.03 | 0.01 |
| | | | NO ₃ ⁻ -N | 13.18 | 11.68 | 10.34 | 9.09 | 6.65 | 12.48 | | | | | | | | | 10.57 | 6.65 | 13.18 | 2.21 |
| | | | T-coli | 28 | 41 | 0 | | 14 | 60 | | | | | | | | | 28.60 | 0 | 60 | 20.84 |
| 2 | N0-2 | 栽培漁業センター | NH ₄ ⁺ -N | 0.02 | 0.02 | 0.04 | 0 | 0.03 | 0 | 0 | 0 | 0 | 0.01 | 0 | 0.01 | | 0.01 | 0 | 0.04 | 0.01 | |
| | | | NO ₂ ⁻ -N | 0 | 0 | 0 | 0 | 0 | 0 | 0 | 0 | 0 | 0 | 0 | 0 | 0 | | 0 | 0 | 0 | 0.00 |
| | | | NO ₃ ⁻ -N | 3.53 | 3.29 | 3.90 | 4.06 | 3.96 | 4.30 | 3.93 | 4.03 | 4.03 | 4.00 | 4.33 | 3.46 | | 3.90 | 3.29 | 4.33 | 0.31 | |
| | | | T-coli | 16 | 21 | 1 | | 0 | 0 | 0 | 0 | 0 | 0 | 2 | 2 | | 4.20 | 0 | 21 | 7.28 | |
| 3 | H0-2 | 西添道水源 | NH ₄ ⁺ -N | | | 0.08 | 0 | 0.02 | 0 | 0 | 0 | 0 | 0.04 | 0.02 | 0 | 0.02 | 0 | 0.08 | 0.02 | | |
| | | | NO ₂ ⁻ -N | | | 0 | 0 | 0 | 0 | 0 | 0.01 | 0 | 0 | 0.03 | 0 | 0 | 0 | 0 | 0.03 | 0.01 | |
| | | | NO ₃ ⁻ -N | | | 7.17 | 4.81 | 5.28 | 1.35 | 6.01 | 5.00 | 5.22 | 4.71 | 3.67 | 4.08 | | 4.73 | 3.76 | 7.17 | 1.46 | |
| | | | T-coli | | | 12 | | 0 | 0 | 22 | | 0 | 3 | 0 | 0 | | 4.63 | 0 | 22 | 7.63 | |
| 4 | H0-3 | 平良市コンポスト | NH ₄ ⁺ -N | 0 | 0.05 | 0.08 | 0 | 0.01 | 0 | 0 | 0 | 0 | 0 | 0 | 0 | | 0.01 | 0 | 0.08 | 0.02 | |
| | | | NO ₂ ⁻ -N | 0 | 0 | 0 | 0 | 0 | 0 | 0 | 0 | 0 | 0 | 0 | 0 | | 0 | 0 | 0 | 0.00 | |
| | | | NO ₃ ⁻ -N | 7.23 | 6.99 | 8.10 | 7.54 | 7.11 | 7.55 | 7.37 | 5.22 | 7.36 | 6.83 | 6.65 | 6.48 | | 7.04 | 5.22 | 8.10 | 0.69 | |
| | | | T-coli | 0 | 0 | 0 | | 0 | 0 | 0 | 0 | 0 | 0 | 0 | 0 | | 0 | 0 | 0 | 0.00 | |
| 5 | H1-1 | 西里 | NH ₄ ⁺ -N | 0.05 | 0.03 | 0.05 | 0 | 0.02 | 0 | 0 | 0 | 0.02 | 0 | 0 | 0 | | 0.01 | 0 | 0.05 | 0.02 | |
| | | | NO ₂ ⁻ -N | 0 | 0 | 0 | 0 | 0.01 | 0 | 0 | 0 | 0 | 0 | 0 | 0 | | 0 | 0 | 0.01 | 0.00 | |
| | | | NO ₃ ⁻ -N | 7.11 | 6.94 | 8.29 | 7.49 | 6.80 | 7.25 | 6.99 | 7.41 | 7.36 | 7.41 | 7.43 | 6.85 | | 7.28 | 6.80 | 8.29 | 0.38 | |
| | | | T-coli | 1 | 46 | 0 | | 11 | 3 | 6 | | 9 | 1 | 35 | 6 | | 11.80 | 0 | 46 | 14.95 | |
| 6 | H1-2 | スサカー | NH ₄ ⁺ -N | 0 | 0.04 | 0.15 | 0 | 0.02 | 0 | 0 | 0.01 | 0 | 0 | 0 | 0 | | 0.02 | 0 | 0.15 | 0.04 | |
| | | | NO ₂ ⁻ -N | 0 | 0 | 0 | 0 | 0 | 0 | 0 | 0 | 0 | 0 | 0 | 0 | | 0 | 0 | 0 | 0.00 | |
| | | | NO ₃ ⁻ -N | 7.98 | 7.63 | 8.00 | 7.97 | 7.87 | 8.00 | 7.70 | 7.86 | 7.86 | 7.71 | 7.62 | 7.27 | | 7.79 | 7.27 | 8.00 | 0.21 | |
| | | | T-coli | 3 | 3 | 2 | | 4 | 12 | 4 | | 18 | 2 | 0 | 1 | | 4.90 | 0 | 18 | 5.36 | |
| 7 | H2-1 | 久松井戸 | NH ₄ ⁺ -N | 0 | 0.05 | 0.06 | 0.01 | 0.02 | 0 | 0 | 0 | 0 | 0 | 0 | 0 | | 0.01 | 0 | 0.06 | 0.02 | |
| | | | NO ₂ ⁻ -N | 0 | 0 | 0 | 0.01 | 0 | 0 | 0 | 0 | 0 | 0 | 0 | 0 | | 0 | 0 | 0.01 | 0.00 | |
| | | | NO ₃ ⁻ -N | 8.67 | 8.44 | 10.00 | 9.20 | 8.68 | 9.10 | 9.18 | 8.76 | 8.86 | 8.73 | 8.69 | 8.27 | | 8.88 | 8.27 | 10.00 | 0.43 | |
| | | | T-coli | 0 | 10 | 0 | | 0 | 0 | 0 | | 0 | 0 | 0 | 0 | | 1.00 | 0 | 10 | 3.00 | |
| 8 | H3-1 | 咲田川 | NH ₄ ⁺ -N | 0.01 | 0.02 | 0.11 | 0 | 0.03 | 0 | 0 | 0 | 0.01 | 0 | 0 | 0 | | 0.02 | 0 | 0.11 | 0.03 | |
| | | | NO ₂ ⁻ -N | 0.24 | 0 | 0 | 0.01 | 0 | 0 | 0 | 0.01 | 0.01 | 0 | 0 | 0 | | 0.02 | 0 | 0.24 | 0.07 | |
| | | | NO ₃ ⁻ -N | 7.51 | 7.17 | 7.61 | 7.59 | 7.51 | 7.50 | 7.70 | 6.37 | 7.36 | 7.12 | 7.04 | 6.61 | | 7.26 | 6.37 | 7.70 | 0.40 | |
| | | | T-coli | 5 | 0 | 0 | | 3 | 0 | 0 | | 4 | 0 | 0 | 0 | | 1.20 | 0 | 5 | 1.89 | |
| 9 | H4-1 | 前浜の井戸 | NH ₄ ⁺ -N | 0 | 0.07 | 0.13 | 0 | 0.08 | 0 | 0 | 0 | 0 | 0 | 0 | 0 | | 0.02 | 0 | 0.13 | 0.04 | |
| | | | NO ₂ ⁻ -N | 0 | 0.01 | 0 | 0 | 0.01 | 0 | 0.01 | 0 | 0 | 0 | 0 | 0 | | 0 | 0 | 0.01 | 0.00 | |
| | | | NO ₃ ⁻ -N | 15.49 | 18.03 | 10.00 | 8.98 | 10.20 | 17.58 | 13.88 | 9.30 | 8.41 | 9.80 | 13.01 | 10.59 | | 12.11 | 8.41 | 18.03 | 3.26 | |
| | | | T-coli | 30 | 8 | 20 | | 3 | 18 | 50 | | 8 | 7 | 7 | 37 | | 18.80 | 3.00 | 50 | 14.81 | |
| 10 | H5-1 | 嘉手苅湧水 | NH ₄ ⁺ -N | 0 | 0.05 | 0.11 | 0 | 0.03 | 0 | 0 | 0 | 0.02 | 0 | 0 | 0 | | 0.02 | 0 | 0.11 | 0.03 | |
| | | | NO ₂ ⁻ -N | 0 | 0 | 0 | 0 | 0.01 | 0 | 0 | 0 | 0 | 0 | 0 | 0 | | 0 | 0 | 0.01 | 0.00 | |
| | | | NO ₃ ⁻ -N | 7.75 | 7.51 | 8.10 | 8.13 | 7.77 | 7.95 | 7.32 | 7.61 | 7.56 | 7.46 | 7.62 | 6.97 | | 7.65 | 6.97 | 8.13 | 0.31 | |
| | | | T-coli | 0 | 1 | 0 | | 0 | 0 | 0 | | 0 | 0 | 0 | 1 | | 0.2 | 0 | 1 | 0.40 | |
| 11 | H6-1 | 西青原井戸 | NH ₄ ⁺ -N | 0.01 | 0.04 | 0.09 | 0 | 0.03 | 0 | 0 | 0.01 | 0 | 0 | 0 | 0 | | 0.02 | 0 | 0.09 | 0.03 | |
| | | | NO ₂ ⁻ -N | 0 | 0 | 0 | 0 | 0.01 | 0 | 0.01 | 0 | 0 | 0 | 0 | 0 | | 0 | 0 | 0.01 | 0.00 | |
| | | | NO ₃ ⁻ -N | 10.17 | 9.54 | 10.24 | 10.16 | 10.00 | 9.55 | 9.67 | 9.70 | 9.70 | 8.88 | 9.22 | 8.75 | | 9.63 | 8.75 | 10.24 | 0.47 | |
| | | | T-coli | 31 | 0 | 0 | | 96 | 0 | 1 | | 0 | 0 | 0 | 0 | | 12.80 | 0 | 96 | 29.22 | |
| 12 | H6-2 | スピルリナ井戸 | NH ₄ ⁺ -N | 0 | 0.03 | 0.09 | 0 | | 0 | 0 | 0 | 0 | 0.16 | 0 | 0 | | 0.03 | 0 | 0.16 | 0.05 | |
| | | | NO ₂ ⁻ -N | 0 | 0 | 0 | 0 | | 0 | 0 | 0 | 0 | 0 | 0 | 0 | | 0 | 0 | 0 | 0.00 | |
| | | | NO ₃ ⁻ -N | 9.80 | 8.44 | 9.85 | 8.82 | | 8.15 | 8.63 | 8.01 | 8.16 | 8.05 | 8.11 | 7.82 | | 8.53 | 7.82 | 9.85 | 0.67 | |
| | | | T-coli | 4 | 0 | 0 | | 0 | 0 | 0 | | 0 | 0 | 0 | 0 | | 0.4 | 0 | 4 | 1.26 | |
| 13 | S1-2 | 白川田水源 | NH ₄ ⁺ -N | 0.04 | 0.06 | 0.08 | 0 | 0.03 | 0 | 0 | 0 | 0 | 0 | 0.1 | | 0.03 | 0 | 0.1 | 0.03 | | |
| | | | NO ₂ ⁻ -N | 0 | 0 | 0 | 0 | 0 | 0.01 | 0 | 0 | 0 | 0 | 0 | 0 | | 0 | 0 | 0.01 | 0.00 | |
| | | | NO ₃ ⁻ -N | 6.36 | 6.07 | 6.73 | 6.36 | 6.24 | 6.20 | 6.12 | 6.12 | 6.17 | 6.05 | 6.07 | 5.55 | | 6.17 | 5.55 | 6.73 | 0.26 | |
| | | | T-coli | 0 | 0 | 0 | | 0 | 0 | 62 | | 0 | 0 | 0 | 0 | | 6.20 | 0 | 62 | 18.60 | |
| 14 | S1-3 | 山川水源 | NH ₄ ⁺ -N | 0.04 | 0.06 | 0.12 | 0 | 0.05 | 0 | 0 | 0 | 0 | 0 | 0 | 0 | | 0.02 | 0 | 0.12 | 0.04 | |
| | | | NO ₂ ⁻ -N | 0 | 0 | 0 | 0 | 0 | 0 | 0 | 0.01 | 0.01 | 0 | 0 | 0 | | 0 | 0 | 0.01 | 0.00 | |
| | | | NO ₃ ⁻ -N | 5.61 | 5.32 | 6.10 | 5.51 | 5.43 | 5.35 | 5.25 | 5.37 | 5.37 | 5.27 | 5.19 | 4.64 | | 5.37 | 4.64 | 6.10 | 0.32 | |
| | | | T-coli | 13 | 4 | 0 | | 0 | 7 | 16 | | 0 | 5 | 0 | 0 | | 4.50 | 0 | 16 | 5.59 | |
| 15 | S1-4 | 高野水源 | NH ₄ ⁺ -N | 0.23 | 0.07 | 0.09 | 0 | 0.03 | 0 | 0 | 0 | 0 | 0 | 0 | 0 | | 0.04 | 0 | 0.23 | 0.07 | |
| | | | NO ₂ ⁻ -N | 0 | 0 | 0 | 0 | 0 | 0 | 0 | 0 | 0 | 0.01 | 0 | 0 | | 0 | 0 | 0.01 | 0.00 | |
| | | | NO ₃ ⁻ -N | 5.78 | 5.55 | 6.58 | 5.94 | 5.74 | 6.10 | 5.63 | 5.57 | 5.57 | 5.37 | 5.39 | 4.98 | | 5.68 | 4.98 | 6.58 | 0.39 | |
| | | | T-coli | 0 | 0 | 0 | | 0 | 0 | 0 | | 0 | 0 | 0 | 0 | | 0 | 0 | 0 | 0.00 | |
| 16 | S2-2 | 袖山水源 | NH ₄ ⁺ -N | 0.09 | 0.09 | 0.08 | 0 | 0.03 | 0.09 | 0 | 0 | 0 | 0.01 | 0 | 0 | | 0.03 | 0 | 0.09 | 0.04 | |
| | | | NO ₂ ⁻ -N | 0 | 0 | 0 | 0 | 0 | 0 | 0 | 0 | 0 | 0.01 | 0 | 0 | | 0 | 0 | 0.01 | 0.00 | |
| | | | NO ₃ ⁻ -N | 6.65 | 6.36 | 7.32 | 6.58 | 6.94 | 8.60 | 6.12 | 6.07 | 5.97 | 5.76 | 5.68 | 5.10 | | 6.43 | 5.10 | 8.60 | 0.87 | |
| | | | T-coli | 0 | 0 | 1 | | 0 | 0 | 0 | | 0 | 0 | 0 | 0 | | 0.1 | 0 | 1 | 0.30 | |
| 17 | S2-3 | 前福水源 | NH ₄ ⁺ -N | 0.08 | 0.16 | 0.04 | 0 | 0.03 | 0 | | | | | | | | 0.05 | 0 | 0.16 | 0.06 | |
| | | | NO ₂ ⁻ -N | 0 | 0 | 0 | 0 | 0 | 0 | 0 | 0 | 0 | 0 | 0 | 0 | | 0 | 0 | 0 | 0.00 | |
| | | | NO ₃ ⁻ -N | 8.79 | 8.50 | 9.41 | 9.04 | 8.83 | 7.96 | | | | | | | | 8.76 | 7.96 | 9.41 | 0.45 | |
| | | | T-coli | 0 | 0 | 0 | | 0 | 0 | | | | | | | | 0 | 0 | 0 | 0.00 | |

※単位: NH₄⁺-N, NO₂⁻-N, NO₃⁻-N: mgL⁻¹、T-coli: 個/100mL.

平成2年度の月ごとの水質調査結果(2)

| 番号 | 記号 | 採水地点名 | 項目 | 1990 | | | | | | | | | | | 1991 | 平均値 | 最小値 | 最大値 | 標準偏差 | | |
|----|------|-------|---------------------------------|--------|--------|--------|--------|--------|--------|--------|--------|--------|--------|--------|--------|-------|------|-------|-------|------|------|
| | | | | Apr.29 | May.24 | Jun.18 | Jul.18 | Aug.13 | Sep.26 | Oct.19 | Nov.27 | Dec.21 | Jan.16 | Feb.19 | Mar.22 | | | | | | |
| 18 | S2-4 | 西底原水源 | NH ₄ ⁺ -N | 0.07 | 0.05 | 0.09 | 0 | 0.03 | 0 | 0 | 0 | 0 | 0 | 0.01 | 0 | 0 | 0.02 | 0 | 0.09 | 0.03 | |
| | | | NO ₂ ⁻ -N | 0 | 0 | 0 | 0 | 0 | 0 | 0 | 0 | 0 | 0 | 0 | 0 | 0 | 0 | 0 | 0 | 0.00 | 0 |
| | | | NO ₃ ⁻ -N | 8.79 | 8.50 | 10.00 | 8.88 | 8.53 | 8.45 | 8.47 | 8.21 | 8.26 | 8.05 | 8.01 | 7.50 | 8.47 | 7.50 | 10.00 | 0.58 | 0 | 0.00 |
| | | | T-coli | 0 | 0 | 0 | 0 | 0 | 0 | 0 | 0 | 0 | 0 | 0 | 0 | 0 | 0 | 0 | 0 | 0 | 0.00 |
| 19 | S2-5 | 市農業井戸 | NH ₄ ⁺ -N | 0 | 0.05 | 0.06 | 0.03 | 0.02 | 0 | 0 | 0 | 0 | 0 | 0 | 0.01 | 0.01 | 0.02 | 0 | 0.06 | 0.02 | |
| | | | NO ₂ ⁻ -N | 0 | 0 | 0 | 0 | 0 | 0.01 | 0 | 0 | 0 | 0 | 0 | 0 | 0 | 0 | 0 | 0 | 0.01 | 0.00 |
| | | | NO ₃ ⁻ -N | 7.11 | 6.59 | 7.56 | 7.01 | 6.60 | 6.30 | 6.34 | 6.07 | 6.02 | 5.80 | 5.63 | 5.16 | 6.35 | 5.16 | 7.56 | 0.65 | 0 | 0.00 |
| | | | T-coli | 0 | 0 | 0 | 0 | 0 | 0 | 0 | 0 | 0 | 0 | 0 | 0 | 0 | 0 | 0 | 0 | 0 | 0.00 |
| 20 | G1-2 | 砂川 | NH ₄ ⁺ -N | 0 | 0.05 | 0.05 | 0 | 0 | 0 | 0 | 0 | 0 | 0 | 0.02 | 0 | 0 | 0.01 | 0 | 0.05 | 0.02 | |
| | | | NO ₂ ⁻ -N | 0 | 0 | 0 | 0 | 0.01 | 0 | 0 | 0.01 | 0 | 0 | 0 | 0 | 0 | 0 | 0 | 0.01 | 0.00 | |
| | | | NO ₃ ⁻ -N | 10.29 | 9.94 | 10.43 | 10.80 | 10.46 | 10.60 | 10.60 | 10.55 | 10.50 | 10.05 | 9.37 | 9.38 | 10.25 | 9.37 | 10.80 | 0.45 | 0 | 0.00 |
| | | | T-coli | 0 | 0 | 0 | 0 | 2 | 4 | 1 | 0 | 0 | 0 | 0 | 3 | 1.00 | 0 | 4 | 1.41 | 0 | 0.00 |
| 21 | G2-1 | ムイガー | NH ₄ ⁺ -N | 0 | 0.04 | 0.04 | 0 | 0.01 | 0 | 0 | 0 | 0 | 0 | 0 | 0 | 0 | 0.01 | 0 | 0.04 | 0.01 | |
| | | | NO ₂ ⁻ -N | 0 | 0 | 0 | 0 | 0 | 0.02 | 0 | 0.01 | 0.01 | 0 | 0.01 | 0 | 0.01 | 0 | 0.02 | 0.01 | 0 | 0.00 |
| | | | NO ₃ ⁻ -N | 7.92 | 7.40 | 7.56 | 8.02 | 7.87 | 7.15 | 7.38 | 7.61 | 7.66 | 7.51 | 7.43 | 6.95 | 7.54 | 6.95 | 8.02 | 0.30 | 0 | 0.00 |
| | | | T-coli | 0 | 0 | 9 | 0 | 0 | 0 | 0 | 0 | 0 | 0 | 10 | 1.90 | 0 | 10 | 3.81 | 0 | 0.00 | |
| 22 | G3-1 | 七又湧水 | NH ₄ ⁺ -N | 0.01 | 0.05 | 0.06 | 0 | 0.01 | 0 | 0 | 0 | 0 | 0 | 0 | 0 | 0 | 0.01 | 0 | 0.06 | 0.02 | |
| | | | NO ₂ ⁻ -N | 0 | 0 | 0 | 0 | 0 | 0 | 0 | 0.01 | 0.01 | 0.01 | 0 | 0 | 0 | 0 | 0.01 | 0.00 | 0 | 0.00 |
| | | | NO ₃ ⁻ -N | 6.59 | 6.24 | 7.22 | 6.84 | 6.40 | 6.50 | 5.90 | 6.17 | 6.17 | 6.05 | 6.02 | 5.52 | 6.30 | 5.52 | 7.22 | 0.43 | 0 | 0.00 |
| | | | T-coli | 1 | 0 | 0 | 0 | 3 | 0 | 0 | 0 | 0 | 0 | 0 | 0 | 0.4 | 0 | 3 | 0.92 | 0 | 0.00 |
| 23 | G3-2 | 加治道水源 | NH ₄ ⁺ -N | 0.12 | 0.06 | 0.07 | 0 | 0.02 | 0 | 0 | 0 | 0 | 0 | 0 | 0 | 0 | 0.02 | 0 | 0.12 | 0.04 | |
| | | | NO ₂ ⁻ -N | 0 | 0 | 0 | 0 | 0 | 0 | 0 | 0.01 | 0.01 | 0 | 0 | 0 | 0 | 0 | 0.01 | 0.00 | 0 | 0.00 |
| | | | NO ₃ ⁻ -N | 8.15 | 7.80 | 8.68 | 8.40 | 8.07 | 8.45 | 8.03 | 8.11 | 8.11 | 7.85 | 7.82 | 7.41 | 8.07 | 7.41 | 8.68 | 0.32 | 0 | 0.00 |
| | | | T-coli | 0 | 0 | 0 | 0 | 0 | 0 | 0 | 0 | 0 | 0 | 0 | 0 | 0 | 0 | 0 | 0 | 0 | 0.00 |
| 24 | G4-1 | 皆福 | NH ₄ ⁺ -N | 0 | 0.07 | 0.18 | 0 | 0.03 | 0 | 0 | 0 | 0 | 0.02 | 0 | 0 | 0 | 0.03 | 0 | 0.18 | 0.05 | |
| | | | NO ₂ ⁻ -N | 0 | 0 | 0 | 0 | 0 | 0 | 0 | 0 | 0 | 0 | 0 | 0 | 0 | 0 | 0 | 0 | 0.00 | |
| | | | NO ₃ ⁻ -N | 8.38 | 8.21 | 9.02 | 8.18 | 8.02 | 7.95 | 7.65 | 7.96 | 8.06 | 7.90 | 7.86 | 7.54 | 8.06 | 7.54 | 9.02 | 0.36 | 0 | 0.00 |
| | | | T-coli | 0 | 0 | 0 | 0 | 0 | 0 | 0 | 0 | 1 | 0 | 0 | 0 | 0.1 | 0 | 1 | 0.30 | 0 | 0.00 |
| 25 | G5-1 | 保良湧水 | NH ₄ ⁺ -N | 0 | 0.04 | 0.08 | 0 | 0 | 0 | 0 | 0 | 0 | 0 | 0 | 0 | 0 | 0.01 | 0 | 0.08 | 0.02 | |
| | | | NO ₂ ⁻ -N | 0 | 0 | 0 | 0.03 | 0 | 0 | 0 | 0 | 0 | 0.01 | 0 | 0 | 0 | 0 | 0.03 | 0.01 | 0 | 0.00 |
| | | | NO ₃ ⁻ -N | 6.76 | 6.13 | 7.17 | 7.01 | 6.90 | 6.50 | 6.92 | 6.82 | 6.44 | 6.41 | 5.97 | 6.64 | 5.97 | 7.17 | 0.36 | 0 | 0.00 | |
| | | | T-coli | 15 | 3 | 2 | 0 | 18 | 33 | 7 | 0 | 10 | 9.78 | 0 | 33 | 10.22 | 0 | 33 | 10.22 | 0 | 0.00 |
| 26 | G6-1 | 保良ガ一 | NH ₄ ⁺ -N | 0.01 | 0.04 | 0.04 | 0.01 | 0.02 | 0 | 0 | 0 | 0 | 0 | 0 | 0 | 0.03 | 0.01 | 0 | 0.04 | 0.02 | |
| | | | NO ₂ ⁻ -N | 0 | 0 | 0 | 0.02 | 0 | 0.01 | 0 | 0.01 | 0.01 | 0 | 0 | 0 | 0 | 0 | 0.02 | 0.01 | 0 | 0.00 |
| | | | NO ₃ ⁻ -N | 6.71 | 6.42 | 7.32 | 7.01 | 6.75 | 6.40 | 6.17 | 6.57 | 6.57 | 6.24 | 6.12 | 6.03 | 6.53 | 6.13 | 7.32 | 0.37 | 0 | 0.00 |
| | | | T-coli | 0 | 0 | 0 | 6 | 3 | 1 | 0 | 0 | 0 | 0 | 2 | 1.20 | 0 | 6 | 1.89 | 0 | 0.00 | |
| 27 | T2-1 | 山川湧水 | NH ₄ ⁺ -N | 0 | 0.03 | 0.07 | 0 | 0.02 | 0 | 0 | 0 | 0 | 0 | 0 | 0 | 0 | 0.01 | 0 | 0.07 | 0.02 | |
| | | | NO ₂ ⁻ -N | 0 | 0 | 0 | 0.01 | 0.01 | 0 | 0 | 0.01 | 0.01 | 0 | 0 | 0 | 0 | 0 | 0.01 | 0.00 | 0 | 0.00 |
| | | | NO ₃ ⁻ -N | 6.07 | 5.61 | 5.71 | 5.83 | 5.38 | 5.25 | 5.14 | 4.68 | 4.03 | 4.38 | 4.12 | 4.13 | 5.03 | 4.03 | 6.07 | 0.70 | 0 | 0.00 |
| | | | T-coli | 0 | 0 | 10 | 0 | 3 | 1 | 0 | 0 | 0 | 0 | 0 | 0 | 1.40 | 0 | 10 | 3.01 | 0 | 0.00 |
| 28 | T4-2 | 新城湧水 | NH ₄ ⁺ -N | 0 | 0.02 | 0.07 | 0 | 0.02 | 0 | 0 | 0 | 0 | 0 | 0.01 | 0 | 0 | 0.01 | 0 | 0.07 | 0.02 | |
| | | | NO ₂ ⁻ -N | 0 | 0 | 0 | 0.01 | 0 | 0.01 | 0 | 0.01 | 0.01 | 0 | 0 | 0 | 0 | 0 | 0.01 | 0.00 | 0 | 0.00 |
| | | | NO ₃ ⁻ -N | 6.07 | 6.07 | 7.56 | 6.10 | 5.53 | 6.10 | 6.01 | 5.97 | 5.72 | 5.61 | 5.58 | 5.19 | 5.96 | 5.19 | 7.56 | 0.56 | 0 | 0.00 |
| | | | T-coli | 0 | 0 | 0 | 0 | 0 | 0 | 0 | 0 | 0 | 0 | 15 | 1.50 | 0 | 15 | 4.50 | 0 | 0.00 | |
| 29 | S2-6 | 農業試験場 | NH ₄ ⁺ -N | 0 | 0.07 | 0.1 | 0 | 0.02 | 0 | 0 | 0 | 0 | 0.01 | 0 | 0 | 0.02 | 0 | 0.1 | 0.03 | | |
| | | | NO ₂ ⁻ -N | 0 | 0 | 0 | 0 | 0 | 0 | 0 | 0 | 0 | 0 | 0 | 0 | 0 | 0 | 0 | 0.00 | | |
| | | | NO ₃ ⁻ -N | 6.24 | 6.01 | 6.83 | 6.31 | 6.24 | 5.90 | 5.82 | 5.82 | 6.51 | 5.44 | 6.11 | 5.44 | 6.83 | 5.44 | 6.83 | 0.38 | 0 | 0.00 |
| | | | T-coli | 0 | 0 | 0 | 0 | 0 | 0 | 0 | 0 | 0 | 0 | 0 | 0 | 0 | 0 | 0 | 0 | 0.00 | |
| 30 | 袖-1 | 袖山浄水 | NH ₄ ⁺ -N | 0.04 | 0.03 | 0.04 | 0 | 0.02 | 0 | 0 | 0 | 0 | 0 | 0 | 0.01 | 0 | 0.04 | 0.02 | | | |
| | | | NO ₂ ⁻ -N | 0 | 0 | 0 | 0 | 0.01 | 0 | 0 | 0.01 | 0.01 | 0 | 0 | 0 | 0 | 0 | 0.01 | 0.00 | | |
| | | | NO ₃ ⁻ -N | 6.01 | 5.66 | 6.44 | 6.04 | 5.94 | 5.75 | 6.27 | 6.15 | 5.94 | 5.40 | 5.96 | 5.40 | 6.44 | 0.29 | 0 | 0.00 | | |
| | | | T-coli | 0 | 0 | 0 | 0 | 0 | 0 | 0 | 0 | 0 | 0 | 0 | 0 | 0 | 0 | 0 | 0.00 | | |
| 31 | 加-1 | 加治道浄水 | NH ₄ ⁺ -N | 0.07 | 0.09 | 0.1 | 0 | 0.03 | 0 | 0 | 0 | 0 | 0 | 0 | 0.02 | 0 | 0.1 | 0.04 | | | |
| | | | NO ₂ ⁻ -N | 0 | 0 | 0 | 0 | 0.01 | 0 | 0 | 0 | 0 | 0 | 0 | 0 | 0 | 0.01 | 0.00 | | | |
| | | | NO ₃ ⁻ -N | 8.09 | 7.69 | 8.83 | 8.24 | 8.02 | 8.50 | 7.81 | 8.11 | 8.11 | 7.80 | 7.82 | 7.18 | 8.02 | 7.18 | 8.83 | 0.40 | 0 | 0.00 |
| | | | T-coli | 0 | 0 | 0 | 0 | 0 | 0 | 0 | 0 | 0 | 0 | 0 | 0 | 0 | 0 | 0 | 0 | 0.00 | |
| 32 | 多-1 | ナガシガー | NH ₄ ⁺ -N | 0.08 | 0.04 | 0.05 | 0 | 0.02 | 0 | 0 | 0 | 0 | 0 | 0 | 0.02 | 0 | 0.08 | 0.03 | | | |
| | | | NO ₂ ⁻ -N | 0 | 0 | 0 | 0.04 | 0 | 0 | 0 | 0.01 | 0 | 0 | 0 | 0 | 0 | 0.04 | 0.01 | | | |
| | | | NO ₃ ⁻ -N | 6.30 | 6.53 | 7.56 | 7.38 | 6.85 | 6.65 | 6.01 | 6.32 | 6.77 | 6.73 | 6.55 | 6.70 | 6.01 | 7.56 | 0.43 | 0 | 0.00 | |
| | | | T-coli | 34 | 0 | 13 | 0 | 57 | 2 | 24 | 10 | 13 | 17.00 | 0 | 57 | 17.71 | 0 | 57 | 17.71 | 0 | 0.00 |
| 33 | 来-1 | 来間井 | NH ₄ ⁺ -N | 0.03 | 0.06 | 0.07 | 0 | 0 | 0 | 0 | 0 | 0.02 | 0 | 0 | 0.02 | 0 | 0.07 | 0.03 | | | |
| | | | NO ₂ ⁻ -N | 0 | 0 | 0 | 0 | 0 | 0 | 0 | 0 | 0 | 0 | 0 | 0 | 0 | 0 | 0.00 | | | |
| | | | NO ₃ ⁻ -N | 3.87 | 4.10 | 4.15 | 4.92 | 5.10 | 5.52 | 5.32 | 5.22 | 4.86 | 4.72 | 4.78 | 3.87 | 5.52 | 0.53 | 0 | 0.00 | | |
| | | | T-coli | 40 | 17 | 2 | 0 | 12 | 3 | 0 | 0 | 0 | 0 | 0 | 9.25 | 0 | 40 | 13.05 | 0 | 0.00 | |
| 34 | 伊-2 | #5 | NH ₄ ⁺ -N | 0.01 | 0.05 | 0.07 | 0.04 | 0.02 | 0 | 0 | 0 | 0 | 0 | 0 | 0.02 | 0 | 0.07 | 0.02 | | | |
| | | | NO ₂ ⁻ -N | 0 | 0 | 0 | 0 | 0 | 0 | 0 | 0.01 | 0.01 | 0 | 0 | 0 | 0 | 0.01 | 0.00 | | | |
| | | | NO ₃ ⁻ -N | 8.55 | 8.27 | 9.90 | 9.04 | 8.73 | 7.60 | 8.74 | 8.96 | 8.71 | 8.44 | 8.45 | 8.01 | 8.62 | 7.60 | 9.90 | 0.55 | 0 | 0.00 |
| | | | T-coli | 0 | 0 | 0 | 0 | 0 | 0 | 0 | 0 | 0 | 0 | 0 | 0 | 0 | 0 | 0 | 0 | 0.00 | |
| 35 | 伊-3 | #8 | NH ₄ ⁺ -N | 0.03 | | | | | | | | | | | | | | | | | |

平成3年度の月ごとの水質調査結果(1)

| 番号 | 記号 | 採水地点名 | 項目 | 1991 | | | | | | | | | 1992 | | | 平均値 | 最小値 | 最大値 | 標準偏差 | |
|----|------|----------|---------------------------------|--------|--------|--------|--------|--------|--------|--------|--------|--------|--------|--------|--------|-------|------|-------|-------|-------|
| | | | | May.02 | May.22 | Jun.21 | Jul.24 | Aug.20 | Sep.25 | Oct.18 | Nov.21 | Dec.24 | Jan.28 | Feb.25 | Mar.23 | | | | | |
| 1 | N0-1 | 狩俣入口井戸 | NH ₄ ⁺ -N | 採水不可 | 採水不可 | 採水不可 | 0 | 0 | 0 | 0 | 0.06 | 0 | 0 | 0 | 0 | 0 | 0.01 | 0 | 0.06 | 0.00 |
| | | | NO ₂ ⁻ -N | 0 | 0 | 0 | 0 | 0 | 0 | 0 | 0 | 0.02 | 0 | 0 | 0 | 0 | 0.00 | 0 | 0.02 | 0.00 |
| | | | NO ₃ ⁻ -N | 13.16 | 13.10 | 10.75 | 8.41 | 10.64 | 11.61 | 14.46 | 8.76 | 9.67 | 11.17 | 8.41 | 14.46 | 1.97 | 24.8 | 0 | 70 | 23.32 |
| | | | T-coli | 20 | 26 | 57 | 31 | 0 | 1 | 70 | 3 | 15 | 24.8 | 0 | 70 | 23.32 | | | | |
| 2 | N0-2 | 栽培漁業センター | NH ₄ ⁺ -N | 0.01 | 0.00 | 0.00 | 0.00 | 0.00 | 0.00 | 0.00 | 0.00 | 0.00 | 0.00 | 0.00 | 0.00 | 0.00 | 0.00 | 0 | 0.01 | 0.00 |
| | | | NO ₂ ⁻ -N | 0.00 | 0.00 | 0.00 | 0.00 | 0.00 | 0.00 | 0.00 | 0.00 | 0.00 | 0.00 | 0.00 | 0.00 | 0.00 | 0.00 | 0 | 0 | 0.00 |
| | | | NO ₃ ⁻ -N | 7.78 | 4.42 | 4.13 | 4.16 | 4.30 | 3.23 | 雨水 | 雨水 | 4.12 | 3.91 | 3.66 | 3.88 | 4.36 | 3.23 | 7.78 | 1.95 | |
| | | | T-coli | 0 | 0 | 3 | 0 | 0 | 11 | 0 | 0 | 0 | 0 | 16 | 0 | 3 | 0 | 16 | 5.44 | |
| 3 | H0-2 | 西添道水源 | NH ₄ ⁺ -N | 0.00 | 0.00 | 0.00 | 0.00 | 0.00 | 0.00 | 0.00 | 0.00 | 0.00 | 0.00 | 0.00 | 0.00 | 0.00 | 0.00 | 0 | 0 | 0.00 |
| | | | NO ₂ ⁻ -N | 0.00 | 0.00 | 0.00 | 0.00 | 0.00 | 0.00 | 0.00 | 0.00 | 0.00 | 0.00 | 0.00 | 0.00 | 0.00 | 0.00 | 0 | 0 | 0.00 |
| | | | NO ₃ ⁻ -N | 4.20 | 4.74 | 5.15 | 1.60 | 1.20 | 14.46 | 6.63 | 7.23 | 6.42 | 3.37 | 6.98 | 6.29 | 5.69 | 1.2 | 14.46 | 3.27 | |
| | | | T-coli | 11 | 10 | 20 | 0 | 0 | 27 | 0 | 0 | 0 | 2 | 22 | 5 | 8.1 | 0 | 27 | 9.48 | |
| 4 | H0-3 | 平良市コンポスト | NH ₄ ⁺ -N | 0.01 | 0.00 | 0.00 | 0.00 | 0.00 | 0.00 | 0.00 | 0.00 | 0.00 | 0.00 | 0.00 | 0.00 | 0.00 | 0.00 | 0 | 0.01 | 0.00 |
| | | | NO ₂ ⁻ -N | 0.00 | 0.00 | 0.00 | 0.00 | 0.00 | 0.00 | 0.00 | 0.00 | 0.00 | 0.00 | 0.00 | 0.00 | 0.00 | 0.00 | 0 | 0 | 0.00 |
| | | | NO ₃ ⁻ -N | 7.52 | 7.69 | 7.43 | 7.41 | 7.39 | 7.51 | 7.51 | 7.39 | 7.47 | 7.39 | 7.35 | 7.36 | 7.45 | 7.35 | 7.69 | 0.09 | |
| | | | T-coli | 0 | 0 | 4 | 0 | 0 | 2 | 0 | 0 | 0 | 0 | 0 | 0 | 0.5 | 0 | 4 | 1.19 | |
| 5 | H1-1 | 西里 | NH ₄ ⁺ -N | 0.02 | 0.00 | 0.00 | 0.00 | 0.00 | 0.00 | 0.00 | 0.00 | 0.00 | 0.00 | 0.00 | 0.00 | 0.00 | 0.00 | 0 | 0.02 | 0.00 |
| | | | NO ₂ ⁻ -N | 0.00 | 0.00 | 0.00 | 0.00 | 0.00 | 0.00 | 0.00 | 0.00 | 0.00 | 0.00 | 0.00 | 0.00 | 0.00 | 0.00 | 0 | 0 | 0.00 |
| | | | NO ₃ ⁻ -N | 6.50 | 7.65 | 7.42 | 7.64 | 7.52 | 6.45 | 7.08 | 7.02 | 7.04 | 6.84 | 7.11 | 7.26 | 7.13 | 6.45 | 7.65 | 0.38 | |
| | | | T-coli | 100 | 1 | 22 | 1 | 34 | 30 | 12 | 4 | 1 | 0 | 1 | 6 | 17.7 | 0 | 100 | 27.38 | |
| 6 | H1-2 | スサカー | NH ₄ ⁺ -N | 0.00 | 0.00 | 0.00 | 0.00 | 0.00 | 0.00 | 0.00 | 0.00 | 0.00 | 0.00 | 0.00 | 0.00 | 0.00 | 0.00 | 0 | 0 | 0.00 |
| | | | NO ₂ ⁻ -N | 0.00 | 0.00 | 0.00 | 0.00 | 0.00 | 0.00 | 0.00 | 0.00 | 0.02 | 0.00 | 0.00 | 0.00 | 0.00 | 0 | 0.02 | 0.00 | |
| | | | NO ₃ ⁻ -N | 7.47 | 8.08 | 8.18 | 8.18 | 8.12 | 6.96 | 5.98 | 7.77 | 7.42 | 7.10 | 7.03 | 7.19 | 7.46 | 5.98 | 8.18 | 0.63 | |
| | | | T-coli | 0 | 4 | 6 | 28 | 5 | 22 | 0 | 2 | 0 | 0 | 1 | 2 | 5.8 | 0 | 28 | 8.88 | |
| 7 | H2-1 | 久松井戸 | NH ₄ ⁺ -N | 0.00 | 0.00 | 0.00 | 0.00 | 0.00 | 0.00 | 0.00 | 0.00 | 0.00 | 0.00 | 0.00 | 0.00 | 0.00 | 0.00 | 0 | 0 | 0.00 |
| | | | NO ₂ ⁻ -N | 0.00 | 0.00 | 0.00 | 0.00 | 0.00 | 0.00 | 0.00 | 0.00 | 0.00 | 0.00 | 0.00 | 0.00 | 0.00 | 0 | 0 | 0.00 | |
| | | | NO ₃ ⁻ -N | 8.47 | 8.79 | 8.77 | 8.78 | 8.66 | 8.59 | 8.59 | 8.90 | 8.47 | 8.40 | 6.04 | 6.23 | 8.22 | 6.04 | 8.9 | 0.95 | |
| | | | T-coli | 0 | 0 | 1 | 0 | 0 | 25 | 0 | 0 | 0 | 0 | 0 | 0 | 2.2 | 0 | 25 | 6.89 | |
| 8 | H3-1 | 畷田川 | NH ₄ ⁺ -N | 0.00 | 0.00 | 0.00 | 0.00 | 0.00 | 0.00 | 0.00 | 0.00 | 0.00 | 0.00 | 0.00 | 0.00 | 0.00 | 0.00 | 0 | 0 | 0.00 |
| | | | NO ₂ ⁻ -N | 0.00 | 0.00 | 0.00 | 0.00 | 0.00 | 0.00 | 0.00 | 0.00 | 0.00 | 0.00 | 0.00 | 0.00 | 0.00 | 0 | 0 | 0.00 | |
| | | | NO ₃ ⁻ -N | 7.00 | 7.42 | 7.45 | 7.51 | 7.59 | 7.49 | 7.00 | 6.98 | 6.98 | 6.71 | 6.78 | 6.71 | 7.14 | 6.71 | 7.59 | 0.32 | |
| | | | T-coli | 0 | 2 | 14 | 0 | 4 | 0 | 0 | 0 | 0 | 0 | 3 | 0 | 1.9 | 0 | 14 | 3.88 | |
| 9 | H4-1 | 前浜の井戸 | NH ₄ ⁺ -N | 0.01 | 0.00 | 0.00 | 0.00 | 0.00 | 0.01 | 0.00 | 0.00 | 0.00 | 0.00 | 0.00 | 0.00 | 0.00 | 0.00 | 0 | 0.01 | 0.00 |
| | | | NO ₂ ⁻ -N | 0.00 | 0.00 | 0.00 | 0.00 | 0.00 | 0.00 | 0.00 | 0.00 | 0.02 | 0.00 | 0.00 | 0.00 | 0.00 | 0 | 0.02 | 0.00 | |
| | | | NO ₃ ⁻ -N | 10.99 | 12.26 | 12.83 | 12.36 | 13.10 | 4.45 | 19.16 | 16.30 | 14.04 | 14.00 | 8.28 | 14.56 | 12.69 | 4.45 | 19.16 | 3.57 | |
| | | | T-coli | 0 | 200 | 60 | 9 | 0 | 37 | 22 | 57 | 2 | 240 | 37 | 27 | 57.6 | 0 | 240 | 75.66 | |
| 10 | H5-1 | 嘉手苧湧水 | NH ₄ ⁺ -N | 0.00 | 0.00 | 0.00 | 0.00 | 0.00 | 0.00 | 0.00 | 0.00 | 0.00 | 0.00 | 0.00 | 0.00 | 0.00 | 0.00 | 0 | 0 | 0.00 |
| | | | NO ₂ ⁻ -N | 0.00 | 0.00 | 0.00 | 0.00 | 0.00 | 0.00 | 0.00 | 0.00 | 0.00 | 0.00 | 0.00 | 0.00 | 0.00 | 0 | 0 | 0.00 | |
| | | | NO ₃ ⁻ -N | 7.21 | 7.58 | 7.49 | 7.68 | 7.68 | 4.48 | 6.82 | 7.70 | 7.47 | 7.37 | 8.09 | 7.60 | 7.26 | 4.48 | 8.09 | 0.89 | |
| | | | T-coli | 0 | 33 | 4 | 0 | 0 | 6 | 0 | 0 | 0 | 12 | 3 | 0 | 4.8 | 0 | 33 | 9.19 | |
| 11 | H6-1 | 西青原井戸 | NH ₄ ⁺ -N | 0.00 | 0.00 | 0.00 | 0.00 | ポンプ故障 | 0.00 | 0.00 | 0.00 | 0.00 | 0.00 | 0.00 | 0.00 | 0.00 | 0.00 | 0 | 0 | 0.00 |
| | | | NO ₂ ⁻ -N | 0.00 | 0.00 | 0.00 | 0.00 | ポンプ故障 | 0.00 | 0.00 | 0.00 | 0.00 | 0.00 | 0.00 | 0.00 | 0.00 | 0 | 0 | 0.00 | |
| | | | NO ₃ ⁻ -N | 9.00 | 9.43 | 7.44 | 9.46 | 7.86 | 8.63 | 9.07 | 9.11 | 8.87 | 8.14 | 8.82 | 8.71 | 7.44 | 9.46 | 0.61 | | |
| | | | T-coli | 3 | 0 | 4 | 1 | 32 | 0 | 0 | 0 | 0 | 0 | 0 | 0 | 3.6 | 0 | 32 | 9.07 | |
| 12 | H6-2 | スピルリケ井戸 | NH ₄ ⁺ -N | 0.00 | 0.00 | 0.00 | 0.00 | 0.00 | 0.00 | 0.00 | 0.00 | 0.00 | 0.00 | 0.00 | 0.00 | 0.00 | 0.00 | 0 | 0 | 0.00 |
| | | | NO ₂ ⁻ -N | 0.00 | 0.00 | 0.00 | 0.00 | 0.00 | 0.00 | 0.00 | 0.00 | 0.00 | 0.00 | 0.00 | 0.00 | 0.00 | 0 | 0 | 0.00 | |
| | | | NO ₃ ⁻ -N | 7.76 | 8.45 | 8.35 | 8.33 | 8.31 | 7.95 | 7.91 | 8.15 | 8.24 | 7.99 | 8.12 | 8.10 | 8.14 | 7.76 | 8.45 | 0.20 | |
| | | | T-coli | 0 | 5 | 1 | 0 | 0 | 1 | 19 | 0 | 0 | 0 | 0 | 0 | 2.2 | 0 | 19 | 5.26 | |
| 13 | S1-2 | 白川田水源 | NH ₄ ⁺ -N | 0.01 | 0.00 | 0.00 | 0.00 | 0.00 | 0.00 | 0.00 | 0.00 | 0.00 | 0.00 | 0.00 | 0.00 | 0.00 | 0.00 | 0 | 0.01 | 0.00 |
| | | | NO ₂ ⁻ -N | 0.00 | 0.00 | 0.00 | 0.01 | 0.00 | 0.00 | 0.00 | 0.00 | 0.00 | 0.00 | 0.00 | 0.00 | 0.00 | 0 | 0.01 | 0.00 | |
| | | | NO ₃ ⁻ -N | 5.11 | 5.30 | 6.08 | 6.33 | 6.15 | 6.02 | 5.75 | 5.86 | 5.94 | 5.76 | 5.39 | 5.61 | 5.78 | 5.11 | 6.33 | 0.35 | |
| | | | T-coli | 0 | 1 | 2 | 0 | 0 | 2 | 0 | 0 | 0 | 0 | 0 | 0 | 0.4 | 0 | 2 | 0.76 | |
| 14 | S1-3 | 山川水源 | NH ₄ ⁺ -N | 0.00 | 0.00 | 0.00 | 0.00 | 0.00 | 0.00 | 0.00 | 0.00 | 0.00 | 0.00 | 0.00 | 0.00 | 0.00 | 0.00 | 0 | 0 | 0.00 |
| | | | NO ₂ ⁻ -N | 0.00 | 0.00 | 0.00 | 0.00 | 0.00 | 0.00 | 0.00 | 0.00 | 0.00 | 0.00 | 0.00 | 0.00 | 0.00 | 0 | 0 | 0.00 | |
| | | | NO ₃ ⁻ -N | 7.74 | 6.14 | 5.35 | 5.53 | 5.40 | 4.94 | 4.82 | 5.18 | 5.53 | 5.36 | 4.84 | 4.99 | 5.49 | 4.82 | 7.74 | 0.77 | |
| | | | T-coli | 5 | 1 | 5 | 0 | 0 | 6 | 23 | 0 | 0 | 0 | 15 | 0 | 4.6 | 0 | 23 | 7.01 | |
| 15 | S1-4 | 高野水源 | NH ₄ ⁺ -N | 0.00 | 0.00 | 0.00 | 0.00 | 0.00 | 0.00 | 0.00 | 0.00 | 0.00 | 0.00 | 0.00 | 0.00 | 0.00 | 0.00 | 0 | 0 | 0.00 |
| | | | NO ₂ ⁻ -N | 0.00 | 0.00 | 0.00 | 0.00 | 0.00 | 0.00 | 0.00 | 0.00 | 0.00 | 0.00 | 0.00 | 0.00 | 0.00 | 0 | 0 | 0.00 | |
| | | | NO ₃ ⁻ -N | 5.18 | 5.55 | 5.49 | 5.62 | 5.47 | 5.56 | 6.10 | 5.92 | 5.78 | 5.55 | 5.73 | 5.83 | 5.65 | 5.18 | 6.1 | 0.23 | |
| | | | T-coli | 0 | 0 | 0 | 0 | 0 | 0 | 0 | 0 | 0 | 0 | 0 | 0 | 0.0 | 0 | 0 | 0.00 | |
| 16 | S2-2 | 袖山水源 | NH ₄ ⁺ -N | 0.00 | 0.00 | 0.00 | 0.00 | 0.00 | 0.00 | 0.00 | 0.00 | 0.00 | 0.00 | 0.00 | 0.00 | 0.00 | 0.00 | 0 | 0 | 0.00 |
| | | | NO ₂ ⁻ -N | 0.00 | 0.00 | 0.00 | 0.00 | 0.00 | 0.00 | 0.00 | 0.00 | 0.00 | 0.00 | 0.00 | 0.00 | 0.00 | 0 | 0 | 0.00 | |
| | | | NO ₃ ⁻ -N | 5.12 | 5.77 | 5.89 | 5.96 | 5.92 | 5.65 | 5.54 | 6.22 | 7.28 | 6.85 | 6.43 | 6.17 | 6.07 | 5.12 | 7.28 | 0.56 | |
| | | | T-coli | 0 | 0 | 0 | 1 | 0 | 0 | 0 | 0 | 0 | 0 | 0 | 0 | 0.1 | 0 | 1 | 0.28 | |
| 17 | S2-3 | 前福水源 | NH ₄ ⁺ -N | ポンプ故障 | ポンプ故障 | ポンプ故障 | ポンプ故障 | ポンプ故障 | 0.00 | 0.00 | 0.00 | 0.00 | 0.00 | 0.00 | 0.00 | 0.00 | 0.00 | 0 | 0 | 0.00 |
| | | | NO ₂ ⁻ -N | ポンプ故障 | ポンプ故障 | ポンプ故障 | ポンプ故障 | ポンプ故障 | 0.00 | | | | | | | | | | | |

平成4年度の月ごとの水質調査結果(1)

| 番号 | 記号 | 採水地点名 | 項目 | 1992 | | | | | | | | | | | | 1993 | | | 平均値 | 最小値 | 最大値 | 標準偏差 |
|----|------|----------|---------------------------------|--------|--------|--------|--------|--------|--------|--------|--------|--------|--------|--------|--------|---------------|--------------|--------------|----------------|-----|-----|------|
| | | | | Apr.30 | May.23 | Jun.27 | Jul.30 | Aug.23 | Sep.25 | Oct.26 | Nov.25 | Dec.22 | Jan.26 | Feb.23 | Mar.24 | | | | | | | |
| 1 | N0-1 | 狩俣入口井戸 | NH ₄ ⁺ -N | N.D. | N.D. | N.D. | N.D. | N.D. | N.D. | N.D. | N.D. | N.D. | N.D. | N.D. | 0.05 | 11.06 33.7 | 5.70 1 | 14.40 210 | 2.207 59.57 | | | |
| | | | NO ₂ ⁻ -N | N.D. | N.D. | N.D. | N.D. | N.D. | N.D. | N.D. | N.D. | N.D. | N.D. | N.D. | | | | | | | | |
| | | | NO ₃ ⁻ -N | 10.40 | 10.10 | 9.80 | 9.90 | 5.70 | 10.10 | 12.10 | 13.70 | 11.70 | 11.60 | 13.20 | 14.40 | | | | | | | |
| | | | T-coli | 8 | 1 | 22 | 5 | 210 | 29 | 12 | 2 | 28 | 20 | - | - | | | | | | | |
| 2 | N0-2 | 栽培漁業センター | NH ₄ ⁺ -N | N.D. | N.D. | N.D. | N.D. | N.D. | N.D. | N.D. | N.D. | N.D. | N.D. | N.D. | N.D. | 3.93 3.7 | 3.50 0 | 4.20 34 | 0.192 10.14 | | | |
| | | | NO ₂ ⁻ -N | N.D. | N.D. | N.D. | N.D. | N.D. | N.D. | N.D. | N.D. | N.D. | N.D. | N.D. | | | | | | | | |
| | | | NO ₃ ⁻ -N | 4.20 | 4.00 | 3.90 | 4.00 | 4.00 | 3.80 | 3.80 | 3.80 | 3.80 | 3.50 | 4.10 | 4.20 | | | | | | | |
| | | | T-coli | 0 | 0 | 0 | 0 | 0 | 34 | 0 | 0 | 0 | 3 | - | - | | | | | | | |
| 3 | H0-2 | 西添道水源 | NH ₄ ⁺ -N | N.D. | N.D. | N.D. | N.D. | N.D. | N.D. | N.D. | N.D. | N.D. | N.D. | N.D. | N.D. | 4.83 11.8 | 0.30 0 | 7.60 50 | 2.316 14.98 | | | |
| | | | NO ₂ ⁻ -N | N.D. | N.D. | N.D. | N.D. | N.D. | N.D. | N.D. | N.D. | N.D. | N.D. | N.D. | | | | | | | | |
| | | | NO ₃ ⁻ -N | 7.60 | 7.30 | 6.70 | 5.50 | 5.00 | 5.90 | 4.60 | 4.30 | 1.10 | 0.30 | <0.3 | <0.3 | | | | | | | |
| | | | T-coli | 50 | 21 | 2 | 7 | 0 | 23 | 10 | 2 | 0 | 3 | - | - | | | | | | | |
| 4 | H0-3 | 平良市コンボスト | NH ₄ ⁺ -N | N.D. | N.D. | N.D. | N.D. | N.D. | N.D. | N.D. | N.D. | N.D. | N.D. | N.D. | N.D. | 7.65 0.20 | 6.50 0 | 8.70 1 | 0.773 0.400 | | | |
| | | | NO ₂ ⁻ -N | N.D. | N.D. | N.D. | N.D. | N.D. | N.D. | N.D. | N.D. | N.D. | N.D. | N.D. | | | | | | | | |
| | | | NO ₃ ⁻ -N | 8.10 | 7.10 | 8.30 | 8.70 | 8.60 | 8.70 | 7.80 | 7.20 | 6.80 | 6.50 | 6.90 | 7.10 | | | | | | | |
| | | | T-coli | 0 | 0 | 1 | 0 | 0 | 0 | 0 | 0 | 1 | 0 | - | - | | | | | | | |
| 5 | H1-1 | 西里 | NH ₄ ⁺ -N | N.D. | N.D. | N.D. | N.D. | N.D. | N.D. | N.D. | N.D. | N.D. | N.D. | N.D. | N.D. | 7.54 2 | 6.70 0 | 8.20 13 | 0.459 3.950 | | | |
| | | | NO ₂ ⁻ -N | N.D. | N.D. | N.D. | N.D. | N.D. | N.D. | N.D. | N.D. | N.D. | N.D. | N.D. | | | | | | | | |
| | | | NO ₃ ⁻ -N | 7.50 | 8.00 | 7.20 | 7.00 | 7.10 | 6.70 | 7.50 | 7.60 | 7.60 | 7.90 | 8.20 | 8.20 | | | | | | | |
| | | | T-coli | 0 | 5 | 0 | 0 | 13 | 1 | 0 | 1 | 0 | 0 | - | - | | | | | | | |
| 6 | H1-2 | スサカー | NH ₄ ⁺ -N | N.D. | N.D. | N.D. | N.D. | N.D. | N.D. | N.D. | N.D. | N.D. | N.D. | N.D. | N.D. | 7.76 27.6 | 7.50 0 | 8.10 200 | 0.214 60.27 | | | |
| | | | NO ₂ ⁻ -N | N.D. | N.D. | N.D. | N.D. | N.D. | N.D. | N.D. | N.D. | N.D. | N.D. | N.D. | | | | | | | | |
| | | | NO ₃ ⁻ -N | 8.10 | 7.90 | 7.80 | 7.60 | 7.70 | 7.70 | 7.70 | 7.50 | 7.50 | 7.50 | 8.00 | 8.10 | | | | | | | |
| | | | T-coli | 0 | 0 | 0 | 200 | 7 | 62 | 7 | 0 | 0 | 0 | - | - | | | | | | | |
| 7 | H2-1 | 久松井戸 | NH ₄ ⁺ -N | N.D. | N.D. | N.D. | N.D. | N.D. | N.D. | N.D. | N.D. | N.D. | N.D. | N.D. | N.D. | 8.94 0.00 | 8.60 0 | 9.60 0 | 0.307 0.000 | | | |
| | | | NO ₂ ⁻ -N | N.D. | N.D. | N.D. | N.D. | N.D. | N.D. | N.D. | N.D. | N.D. | N.D. | N.D. | | | | | | | | |
| | | | NO ₃ ⁻ -N | 9.40 | 9.10 | 9.60 | 8.90 | 8.70 | 9.10 | 8.80 | 8.60 | 8.60 | 8.60 | 9.00 | 8.90 | | | | | | | |
| | | | T-coli | 0 | 0 | 0 | 0 | 0 | 0 | 0 | 0 | 0 | 0 | - | - | | | | | | | |
| 8 | H3-1 | 咲田川 | NH ₄ ⁺ -N | N.D. | N.D. | N.D. | N.D. | N.D. | N.D. | N.D. | N.D. | N.D. | 0.05 | N.D. | 0.06 | 6.98 0.50 | 6.70 0.00 | 7.40 2 | 0.207 0.671 | | | |
| | | | NO ₂ ⁻ -N | N.D. | N.D. | N.D. | N.D. | N.D. | N.D. | N.D. | N.D. | N.D. | N.D. | N.D. | | | | | | | | |
| | | | NO ₃ ⁻ -N | 7.20 | 7.00 | 7.00 | 6.90 | 6.80 | 7.10 | 7.00 | 6.80 | 6.70 | 6.70 | 7.40 | 7.20 | | | | | | | |
| | | | T-coli | 0 | 0 | 0 | 2 | 1 | 0 | 0 | 1 | 0 | 1 | - | - | | | | | | | |
| 9 | H4-1 | 前浜の井戸 | NH ₄ ⁺ -N | N.D. | N.D. | N.D. | N.D. | N.D. | N.D. | N.D. | N.D. | N.D. | N.D. | N.D. | N.D. | 14.09 79.9 | 5.90 0 | 22.80 330 | 5.615 95.34 | | | |
| | | | NO ₂ ⁻ -N | N.D. | N.D. | N.D. | N.D. | 0.11 | N.D. | N.D. | N.D. | N.D. | N.D. | 0.04 | | | | | | | | |
| | | | NO ₃ ⁻ -N | 6.50 | 9.50 | 5.90 | 11.10 | 21.70 | 7.50 | 18.30 | 17.10 | 16.50 | 17.80 | 14.40 | 22.80 | | | | | | | |
| | | | T-coli | 140 | 0 | 97 | 1 | 330 | 91 | 83 | 0 | 33 | 24 | - | - | | | | | | | |
| 10 | H5-1 | 嘉手苅湧水 | NH ₄ ⁺ -N | N.D. | N.D. | N.D. | N.D. | N.D. | N.D. | 0.07 | N.D. | N.D. | N.D. | N.D. | 0.06 | 7.31 11.2 | 1.90 0 | 8.30 100 | 1.661 29.74 | | | |
| | | | NO ₂ ⁻ -N | N.D. | N.D. | N.D. | N.D. | 0.03 | N.D. | N.D. | N.D. | 0.03 | 0.29 | N.D. | | | | | | | | |
| | | | NO ₃ ⁻ -N | 8.30 | 8.30 | 8.00 | 7.80 | 1.90 | 8.00 | 7.70 | 7.40 | 7.40 | 7.30 | 7.90 | 7.70 | | | | | | | |
| | | | T-coli | 0 | 1 | 0 | 0 | 100 | 0 | 0 | 0 | 1 | 10 | - | - | | | | | | | |
| 11 | H6-1 | 西青原井戸 | NH ₄ ⁺ -N | N.D. | N.D. | N.D. | N.D. | N.D. | N.D. | N.D. | N.D. | N.D. | N.D. | N.D. | N.D. | 9.59 7.1 | 9.20 0 | 10.00 24 | 0.189 8.240 | | | |
| | | | NO ₂ ⁻ -N | N.D. | N.D. | N.D. | N.D. | N.D. | N.D. | N.D. | N.D. | N.D. | N.D. | N.D. | | | | | | | | |
| | | | NO ₃ ⁻ -N | 9.60 | 9.80 | 9.60 | 9.50 | 9.50 | 9.20 | 9.70 | 9.50 | 9.50 | 9.50 | 9.70 | 10.00 | | | | | | | |
| | | | T-coli | 1 | 0 | 0 | 0 | 16 | 3 | 2 | 24 | 9 | - | - | - | | | | | | | |
| 12 | H6-2 | スビルサ井戸 | NH ₄ ⁺ -N | N.D. | N.D. | N.D. | N.D. | N.D. | N.D. | N.D. | N.D. | N.D. | N.D. | N.D. | N.D. | 8.60 0.40 | 8.10 0 | 9.00 1 | 0.316 0.490 | | | |
| | | | NO ₂ ⁻ -N | N.D. | N.D. | N.D. | N.D. | N.D. | N.D. | N.D. | N.D. | N.D. | N.D. | N.D. | | | | | | | | |
| | | | NO ₃ ⁻ -N | 8.90 | 8.90 | 8.90 | 8.70 | 8.70 | 8.40 | 8.10 | 8.10 | 8.20 | 8.50 | 8.80 | 9.00 | | | | | | | |
| | | | T-coli | 1 | 1 | 0 | 0 | 0 | 0 | 1 | 0 | 0 | 1 | - | - | | | | | | | |
| 13 | S1-2 | 白川田水源 | NH ₄ ⁺ -N | N.D. | N.D. | N.D. | N.D. | N.D. | N.D. | N.D. | N.D. | N.D. | N.D. | N.D. | N.D. | 6.13 0.00 | 5.80 0 | 6.40 0 | 0.184 0.000 | | | |
| | | | NO ₂ ⁻ -N | N.D. | N.D. | N.D. | N.D. | N.D. | N.D. | N.D. | N.D. | N.D. | N.D. | N.D. | | | | | | | | |
| | | | NO ₃ ⁻ -N | 6.20 | 6.20 | 6.20 | 6.10 | 6.10 | 6.30 | 6.10 | 5.80 | 5.90 | 5.90 | 6.40 | 6.40 | | | | | | | |
| | | | T-coli | 0 | 0 | 0 | 0 | 0 | 0 | 0 | 0 | 0 | 0 | - | - | | | | | | | |
| 14 | S1-3 | 山川水源 | NH ₄ ⁺ -N | N.D. | N.D. | N.D. | N.D. | N.D. | N.D. | N.D. | N.D. | N.D. | N.D. | N.D. | N.D. | 5.41 1.9 | 5.20 0 | 5.70 14 | 0.138 4.085 | | | |
| | | | NO ₂ ⁻ -N | N.D. | N.D. | N.D. | N.D. | N.D. | N.D. | N.D. | N.D. | N.D. | N.D. | N.D. | | | | | | | | |
| | | | NO ₃ ⁻ -N | 5.40 | 5.40 | 5.20 | 5.20 | 5.70 | 5.40 | 5.30 | 5.40 | 5.40 | 5.40 | 5.60 | 5.50 | | | | | | | |
| | | | T-coli | 1 | 0 | 1 | 0 | 0 | 14 | 2 | 0 | 1 | 0 | - | - | | | | | | | |
| 15 | S1-4 | 高野水源 | NH ₄ ⁺ -N | N.D. | N.D. | N.D. | N.D. | N.D. | N.D. | N.D. | N.D. | N.D. | N.D. | N.D. | N.D. | 5.86 0.00 | 5.6 0.00 | 6.2 0.00 | 0.218 0.000 | | | |
| | | | NO ₂ ⁻ -N | N.D. | N.D. | N.D. | N.D. | N.D. | N.D. | N.D. | N.D. | N.D. | N.D. | N.D. | | | | | | | | |
| | | | NO ₃ ⁻ -N | 6.20 | 6.10 | 6.10 | 6.10 | 5.80 | 6.00 | 5.60 | 5.60 | 5.70 | 5.60 | 5.70 | 5.80 | | | | | | | |
| | | | T-coli | 0 | 0 | 0 | 0 | 0 | 0 | 0 | 0 | 0 | 0 | - | - | | | | | | | |
| 16 | S2-2 | 袖山水源 | NH ₄ ⁺ -N | N.D. | N.D. | N.D. | N.D. | N.D. | N.D. | N.D. | N.D. | N.D. | N.D. | N.D. | N.D. | 6.59 0.00 | 5.70 0 | 7.60 0 | 0.678 0.000 | | | |
| | | | NO ₂ ⁻ -N | N.D. | N.D. | N.D. | N.D. | N.D. | N.D. | N.D. | N.D. | N.D. | N.D. | N.D. | | | | | | | | |
| | | | NO ₃ ⁻ -N | 6.80 | 7.20 | 7.60 | 7.60 | 7.10 | 7.00 | 6.40 | 6.00 | 5.70 | 5.90 | 6.00 | 5.80 | | | | | | | |
| | | | T-coli | 0 | 0 | 0 | 0 | 0 | 0 | 0 | 0 | 0 | 0 | - | - | | | | | | | |

※単位: NH₄⁺-N, NO₂⁻-N, NO₃⁻-N: mg/L⁻¹, T-coli: 個/100mL.

平成4年度の月ごとの水質調査結果(2)

| 番号 | 記号 | 採水地点名 | 項目 | 1992 | | | | | | | | | | | | 1993 | | | 標準 偏差 | |
|----|------|-------------|---------------------------------|--------|-------|-------|--------|--------|--------|--------|--------|--------|--------|--------|--------|-------|------|-------|----------|-------|
| | | | | Apr.30 | May.2 | Jun.2 | Jul.30 | Aug.23 | Sep.25 | Oct.26 | Nov.25 | Dec.22 | Jan.26 | Feb.23 | Mar.24 | 平均値 | 最小値 | 最大値 | | |
| 17 | S2-3 | 前福水源 | NH ₄ ⁺ -N | N.D. | N.D. | N.D. | N.D. | N.D. | N.D. | N.D. | N.D. | 0.04 | N.D. | N.D. | N.D. | | | | | |
| | | | NO ₂ ⁻ -N | N.D. | N.D. | N.D. | N.D. | N.D. | N.D. | N.D. | N.D. | N.D. | N.D. | N.D. | N.D. | N.D. | | | | |
| | | | NO ₃ ⁻ -N | 8.70 | 8.70 | 8.70 | 8.70 | 8.50 | 8.70 | 8.60 | 8.40 | 8.40 | 8.40 | 8.50 | 8.80 | 8.70 | 8.62 | 8.40 | 8.80 | 0.128 |
| | | | T-coli | 0 | 0 | 0 | 0 | 0 | 1 | 0 | 0 | 0 | 2 | 0 | - | - | 0.30 | 0 | 2 | 0.640 |
| 18 | S2-4 | 西底原 水源 | NH ₄ ⁺ -N | N.D. | N.D. | N.D. | N.D. | N.D. | N.D. | N.D. | N.D. | N.D. | N.D. | N.D. | N.D. | | | | | |
| | | | NO ₂ ⁻ -N | N.D. | N.D. | N.D. | N.D. | N.D. | N.D. | N.D. | N.D. | N.D. | N.D. | N.D. | N.D. | | | | | |
| | | | NO ₃ ⁻ -N | 8.80 | 8.90 | 8.70 | 8.60 | 8.10 | 8.20 | 7.80 | 7.80 | 7.60 | 7.80 | 8.20 | 8.10 | 8.22 | 7.60 | 8.90 | 0.420 | |
| | | | T-coli | 0 | 0 | 0 | 0 | 0 | 0 | 0 | 0 | 0 | 0 | 0 | - | - | 0.00 | 0 | 0 | 0.000 |
| 19 | S2-5 | 平良市 農業井戸 | NH ₄ ⁺ -N | N.D. | N.D. | N.D. | N.D. | N.D. | N.D. | N.D. | N.D. | N.D. | N.D. | N.D. | N.D. | | | | | |
| | | | NO ₂ ⁻ -N | N.D. | N.D. | N.D. | N.D. | N.D. | N.D. | N.D. | N.D. | N.D. | N.D. | N.D. | N.D. | | | | | |
| | | | NO ₃ ⁻ -N | 8.10 | 8.20 | 8.00 | 7.80 | 7.30 | 6.60 | 5.90 | 5.90 | 5.90 | 5.70 | 6.00 | 6.10 | 6.79 | 5.70 | 8.20 | 0.964 | |
| | | | T-coli | 0 | 0 | 0 | 0 | 0 | 0 | 0 | 0 | 0 | 0 | - | - | 0.00 | 0 | 0 | 0.000 | |
| 20 | G1-2 | 砂川 | NH ₄ ⁺ -N | N.D. | N.D. | N.D. | N.D. | 0.04 | N.D. | N.D. | N.D. | N.D. | N.D. | N.D. | N.D. | | | | | |
| | | | NO ₂ ⁻ -N | N.D. | N.D. | N.D. | N.D. | N.D. | N.D. | N.D. | N.D. | N.D. | N.D. | N.D. | N.D. | | | | | |
| | | | NO ₃ ⁻ -N | 9.30 | 9.40 | 9.80 | 9.70 | 10.00 | 10.30 | 9.30 | 9.80 | 10.10 | 9.80 | 9.70 | 10.00 | 9.77 | 9.30 | 10.30 | 0.010 | |
| | | | T-coli | 0 | 0 | 0 | 0 | 0 | 0 | 0 | 0 | 0 | 0 | - | - | 0.00 | 0 | 0 | 0.000 | |
| 21 | G2-1 | ムイガー | NH ₄ ⁺ -N | N.D. | N.D. | N.D. | N.D. | N.D. | N.D. | N.D. | N.D. | N.D. | N.D. | N.D. | N.D. | | | | | |
| | | | NO ₂ ⁻ -N | N.D. | N.D. | N.D. | N.D. | N.D. | N.D. | N.D. | N.D. | N.D. | N.D. | N.D. | N.D. | | | | | |
| | | | NO ₃ ⁻ -N | 7.50 | 7.60 | 7.60 | 7.40 | 7.20 | 7.60 | 7.50 | 7.10 | 7.10 | 7.20 | 7.60 | 7.60 | 7.42 | 7.10 | 7.60 | 0.199 | |
| | | | T-coli | 0 | | 15 | 0 | 0 | 2 | 0 | 3 | 0 | 0 | - | - | 2.22 | 0 | 15 | 4.637 | |
| 22 | G3-1 | 七又湧水 | NH ₄ ⁺ -N | N.D. | N.D. | N.D. | N.D. | N.D. | N.D. | N.D. | N.D. | N.D. | 8 | N.D. | N.D. | | | | | |
| | | | NO ₂ ⁻ -N | N.D. | N.D. | N.D. | N.D. | N.D. | N.D. | N.D. | N.D. | N.D. | N.D. | N.D. | N.D. | | | | | |
| | | | NO ₃ ⁻ -N | 6.60 | 6.30 | 6.40 | 6.10 | 6.00 | 6.20 | 5.90 | 5.90 | 5.90 | 5.90 | 6.30 | 6.20 | 6.14 | 5.90 | 6.60 | 0.222 | |
| | | | T-coli | 0 | | 1 | 1 | 0 | 0 | 0 | 0 | 0 | 0 | - | - | 0.22 | 0 | 1 | 0.416 | |
| 23 | G3-2 | 加治道 水源 | NH ₄ ⁺ -N | N.D. | N.D. | N.D. | N.D. | N.D. | N.D. | N.D. | N.D. | N.D. | N.D. | N.D. | N.D. | | | | | |
| | | | NO ₂ ⁻ -N | N.D. | N.D. | N.D. | N.D. | N.D. | N.D. | N.D. | N.D. | N.D. | N.D. | N.D. | N.D. | | | | | |
| | | | NO ₃ ⁻ -N | 7.90 | 8.00 | 8.10 | 7.90 | 7.70 | 8.00 | 7.80 | 7.70 | 8.00 | 8.00 | 8.10 | 8.10 | 7.94 | 7.70 | 8.10 | 0.138 | |
| | | | T-coli | 0 | 0 | 0 | 0 | 0 | 1 | 0 | 0 | 0 | 0 | - | - | 0.10 | 0 | 1 | 0.300 | |
| 24 | G4-1 | 皆福 | NH ₄ ⁺ -N | N.D. | N.D. | N.D. | N.D. | N.D. | N.D. | N.D. | N.D. | N.D. | N.D. | N.D. | N.D. | | | | | |
| | | | NO ₂ ⁻ -N | N.D. | N.D. | N.D. | N.D. | N.D. | N.D. | N.D. | N.D. | N.D. | 0.02 | N.D. | N.D. | | | | | |
| | | | NO ₃ ⁻ -N | 8.20 | 8.20 | 7.90 | 7.90 | 7.50 | 7.90 | 7.60 | 7.40 | 7.40 | 7.50 | 7.80 | 7.80 | 7.76 | 7.40 | 8.20 | 0.269 | |
| | | | T-coli | 0 | 0 | 0 | 0 | 3 | 0 | 0 | 0 | 0 | 0 | - | - | 0.30 | 0 | 3 | 0.900 | |
| 25 | G5-1 | 保良湧水 | NH ₄ ⁺ -N | N.D. | N.D. | N.D. | N.D. | N.D. | N.D. | N.D. | N.D. | N.D. | N.D. | N.D. | N.D. | | | | | |
| | | | NO ₂ ⁻ -N | N.D. | N.D. | N.D. | N.D. | N.D. | N.D. | N.D. | N.D. | N.D. | N.D. | N.D. | N.D. | | | | | |
| | | | NO ₃ ⁻ -N | 6.40 | 6.00 | 6.50 | 6.90 | 6.80 | 6.50 | 7.00 | 6.70 | 6.40 | 5.70 | 6.90 | 6.90 | 6.56 | 5.70 | 7.00 | 0.380 | |
| | | | T-coli | 0 | | 27 | 1 | 0 | 3 | 47 | 2 | 0 | 6 | - | - | 9.56 | 0 | 47 | 15.510 | |
| 26 | G6-1 | 保良ガ- | NH ₄ ⁺ -N | N.D. | N.D. | N.D. | N.D. | N.D. | N.D. | N.D. | 0.04 | N.D. | N.D. | N.D. | N.D. | | | | | |
| | | | NO ₂ ⁻ -N | N.D. | N.D. | N.D. | N.D. | N.D. | N.D. | N.D. | N.D. | N.D. | N.D. | N.D. | N.D. | | | | | |
| | | | NO ₃ ⁻ -N | 7.70 | 7.40 | 7.60 | 7.50 | 7.40 | 7.10 | 7.50 | 7.30 | 7.10 | 7.10 | 7.70 | 7.80 | 7.43 | 7.10 | 7.80 | 0.236 | |
| | | | T-coli | 0 | | 0 | 0 | 0 | 3 | 0 | 0 | 2 | 0 | - | - | 0.63 | 0 | 3 | 1.111 | |
| 27 | T2-1 | 山川湧水 | NH ₄ ⁺ -N | N.D. | N.D. | N.D. | N.D. | N.D. | N.D. | N.D. | N.D. | N.D. | N.D. | N.D. | N.D. | | | | | |
| | | | NO ₂ ⁻ -N | N.D. | N.D. | N.D. | N.D. | N.D. | N.D. | N.D. | N.D. | N.D. | N.D. | N.D. | N.D. | | | | | |
| | | | NO ₃ ⁻ -N | 5.70 | 5.40 | 5.20 | 4.80 | 4.50 | 4.50 | 4.00 | 3.70 | 3.70 | 3.80 | 4.00 | 4.00 | 4.44 | 3.70 | 5.70 | 0.665 | |
| | | | T-coli | 0 | 0 | 0 | 0 | 1 | 0 | 0 | 1 | 0 | 0 | - | - | 0.20 | 0 | 1 | 0.400 | |
| 28 | T4-2 | 新城湧水 | NH ₄ ⁺ -N | N.D. | N.D. | N.D. | N.D. | N.D. | N.D. | N.D. | N.D. | 0.10 | N.D. | N.D. | N.D. | | | | | |
| | | | NO ₂ ⁻ -N | N.D. | N.D. | N.D. | N.D. | N.D. | N.D. | N.D. | N.D. | N.D. | N.D. | N.D. | N.D. | | | | | |
| | | | NO ₃ ⁻ -N | 6.30 | 6.60 | 6.20 | 6.10 | 5.90 | 6.10 | 5.70 | 5.60 | 5.60 | 6.00 | 6.20 | 6.20 | 6.04 | 5.60 | 6.60 | 0.287 | |
| | | | T-coli | 0 | 0 | 0 | 0 | 0 | 0 | 0 | 0 | 0 | 0 | - | - | 0.00 | 0 | 0 | 0.000 | |
| 29 | S2-6 | 農業 試験場 | NH ₄ ⁺ -N | N.D. | N.D. | N.D. | | N.D. | N.D. | N.D. | N.D. | | N.D. | N.D. | N.D. | | | | | |
| | | | NO ₂ ⁻ -N | N.D. | N.D. | N.D. | | N.D. | N.D. | N.D. | N.D. | | N.D. | N.D. | N.D. | | | | | |
| | | | NO ₃ ⁻ -N | 5.30 | 2.30 | 6.70 | 未採水 | 6.40 | 6.50 | 6.50 | 6.00 | 未採水 | 5.90 | 6.00 | 5.90 | 5.75 | 2.30 | 6.70 | 1.213 | |
| | | | T-coli | 0 | 1 | 0 | | 0 | 0 | 0 | 0 | 0 | 0 | - | - | 0.13 | 0 | 1 | 0.331 | |
| 30 | HO-1 | 西原井戸 | NH ₄ ⁺ -N | N.D. | N.D. | N.D. | N.D. | N.D. | N.D. | N.D. | N.D. | N.D. | N.D. | N.D. | 0.05 | | | | | |
| | | | NO ₂ ⁻ -N | N.D. | N.D. | N.D. | N.D. | N.D. | N.D. | N.D. | N.D. | N.D. | N.D. | N.D. | N.D. | | | | | |
| | | | NO ₃ ⁻ -N | 9.30 | 9.50 | 9.00 | 9.80 | 9.90 | 9.90 | 8.90 | 10.20 | 14.50 | 17.40 | 18.30 | 17.80 | 12.04 | 8.90 | 18.30 | 3.626 | |
| | | | T-coli | 0 | 0 | 2 | 1 | 3 | 0 | 0 | 0 | 0 | 0 | 1 | - | 0.70 | 0 | 3 | 1.005 | |
| 31 | N1-1 | 西原農業 井戸 | NH ₄ ⁺ -N | N.D. | N.D. | N.D. | N.D. | N.D. | N.D. | N.D. | N.D. | N.D. | 0.05 | N.D. | N.D. | | | | | |
| | | | NO ₂ ⁻ -N | N.D. | N.D. | N.D. | N.D. | N.D. | N.D. | N.D. | N.D. | N.D. | N.D. | N.D. | N.D. | | | | | |
| | | | NO ₃ ⁻ -N | 8.10 | 8.00 | 8.20 | 8.20 | 8.40 | 8.70 | 8.70 | 8.40 | 8.30 | 8.50 | 8.70 | 9.00 | 8.43 | 8.00 | 9.00 | 0.284 | |
| | | | T-coli | 0 | 0 | 0 | 0 | 12 | 1 | 0 | 0 | 0 | 16 | - | - | 2.90 | 0 | 16 | 5.629 | |
| 32 | 袖-1 | 袖山上水 | NH ₄ ⁺ -N | N.D. | N.D. | N.D. | N.D. | N.D. | N.D. | N.D. | N.D. | N.D. | N.D. | N.D. | N.D. | | | | | |
| | | | NO ₂ ⁻ -N | N.D. | N.D. | N.D. | N.D. | N.D. | N.D. | N.D. | N.D. | N.D. | N.D. | N.D. | N.D. | | | | | |
| | | | NO ₃ ⁻ -N | 5.80 | 5.60 | 5.70 | 5.80 | 6.10 | 5.70 | 5.80 | 5.80 | 5.90 | 6.20 | 6.50 | 6.30 | 5.93 | 5.60 | 6.50 | 0.266 | |
| | | | T-coli | 0 | 0 | 0 | 0 | 0 | 0 | 0 | 0 | 0 | 0 | - | - | 0.00 | 0 | 0 | 0.000 | |

※単位: NH₄⁺-N, NO₂⁻-N, NO₃⁻-N: mgL⁻¹, T-coli: 個/100mL.

平成4年度の月ごとの水質調査結果(3)

| 番号 | 記号 | 採水地点名 | 項目 | 1992 | | | | | | | | | | | | 1993 | | | 平均値 | 最小値 | 最大値 | 標準偏差 |
|----|-----|-----------|---------------------------------|--------|--------|--------|--------|--------|--------|--------|--------|--------|--------|--------|--------|------|------|-------|------|-------|--------|------|
| | | | | Apr.30 | May.23 | Jun.27 | Jul.30 | Aug.23 | Sep.25 | Oct.26 | Nov.25 | Dec.22 | Jan.26 | Feb.23 | Mar.24 | | | | | | | |
| 33 | 加-1 | 加治道 上水 | NH ₄ ⁺ -N | N.D. | N.D. | N.D. | N.D. | N.D. | N.D. | N.D. | N.D. | N.D. | N.D. | N.D. | N.D. | N.D. | | | | | | |
| | | | NO ₂ ⁻ -N | N.D. | N.D. | N.D. | N.D. | N.D. | N.D. | N.D. | N.D. | N.D. | N.D. | N.D. | N.D. | N.D. | N.D. | | | | | |
| | | | NO ₃ ⁻ -N | 7.70 | 7.70 | 7.70 | 7.50 | 7.50 | 7.60 | 7.40 | 7.60 | 7.70 | 7.90 | 8.10 | 8.00 | | | 7.70 | 7.40 | 8.10 | 0.200 | |
| | | | T-coli | 0 | 0 | 0 | 0 | 0 | 0 | 0 | 0 | 0 | 0 | 0 | 0 | 0 | 0 | 0.00 | 0 | 0 | 0.000 | |
| 34 | 多-1 | ナガシカ- | NH ₄ ⁺ -N | N.D. | N.D. | N.D. | N.D. | N.D. | N.D. | N.D. | N.D. | N.D. | N.D. | N.D. | N.D. | N.D. | | | | | | |
| | | | NO ₂ ⁻ -N | N.D. | N.D. | N.D. | N.D. | N.D. | N.D. | N.D. | N.D. | N.D. | N.D. | N.D. | N.D. | N.D. | | | | | | |
| | | | NO ₃ ⁻ -N | 4.90 | 5.20 | 5.40 | 5.30 | 5.90 | 5.90 | 6.20 | 6.10 | 6.20 | 6.40 | 6.30 | 6.50 | | | 5.86 | 4.90 | 6.50 | 0.500 | |
| | | | T-coli | 0 | 0 | 10 | 12 | - | 2 | 11 | 1 | 2 | 31 | - | - | | | 7.67 | 0 | 31 | 9.463 | |
| 35 | 来-1 | 来間川 | NH ₄ ⁺ -N | N.D. | N.D. | N.D. | N.D. | N.D. | N.D. | N.D. | N.D. | N.D. | N.D. | N.D. | N.D. | N.D. | | | | | | |
| | | | NO ₂ ⁻ -N | N.D. | N.D. | N.D. | N.D. | N.D. | N.D. | N.D. | N.D. | N.D. | N.D. | N.D. | N.D. | N.D. | | | | | | |
| | | | NO ₃ ⁻ -N | 4.50 | 4.80 | 4.30 | 4.90 | 4.90 | 4.30 | 5.20 | 5.00 | 5.10 | 5.30 | 5.70 | 5.70 | | | 4.98 | 4.30 | 5.70 | 0.440 | |
| | | | T-coli | 0 | 0 | 0 | 26 | 300 | - | 18 | 0 | 57 | 32 | - | - | | | 43.3 | 0 | 300 | 87.470 | |
| 36 | 伊-2 | #5 | NH ₄ ⁺ -N | N.D. | N.D. | N.D. | N.D. | N.D. | N.D. | N.D. | N.D. | N.D. | N.D. | N.D. | N.D. | N.D. | | | | | | |
| | | | NO ₂ ⁻ -N | N.D. | N.D. | N.D. | N.D. | N.D. | N.D. | N.D. | N.D. | N.D. | N.D. | N.D. | N.D. | N.D. | | | | | | |
| | | | NO ₃ ⁻ -N | 9.40 | 9.70 | 9.40 | 9.70 | 9.70 | 9.80 | 9.80 | 9.80 | 9.60 | 9.80 | 9.70 | 9.80 | | | 9.68 | 9.40 | 9.80 | 0.140 | |
| | | | T-coli | 0 | 0 | 0 | 0 | 0 | 0 | 0 | 0 | 0 | 0 | - | - | | | 0.00 | 0 | 0 | 0.000 | |
| 37 | 伊-3 | #8 | NH ₄ ⁺ -N | N.D. | N.D. | N.D. | N.D. | N.D. | N.D. | N.D. | N.D. | N.D. | N.D. | N.D. | N.D. | N.D. | | | | | | |
| | | | NO ₂ ⁻ -N | N.D. | N.D. | N.D. | N.D. | N.D. | N.D. | N.D. | N.D. | N.D. | N.D. | N.D. | N.D. | N.D. | | | | | | |
| | | | NO ₃ ⁻ -N | 9.70 | 9.60 | 9.60 | 9.60 | 9.50 | 9.80 | 10.00 | 9.80 | 9.90 | 10.00 | 10.00 | 10.30 | | | 9.82 | 9.50 | 10.30 | 0.220 | |
| | | | T-coli | 0 | 0 | 0 | 0 | 0 | 0 | 0 | 0 | 0 | 0 | - | - | | | 0.00 | 0 | 0 | 0.000 | |
| 38 | 伊-4 | #7 | NH ₄ ⁺ -N | N.D. | N.D. | N.D. | N.D. | N.D. | N.D. | N.D. | N.D. | N.D. | N.D. | N.D. | N.D. | N.D. | | | | | | |
| | | | NO ₂ ⁻ -N | N.D. | N.D. | N.D. | N.D. | N.D. | N.D. | N.D. | N.D. | N.D. | N.D. | N.D. | N.D. | N.D. | | | | | | |
| | | | NO ₃ ⁻ -N | 8.00 | 8.00 | 8.00 | 8.00 | 7.70 | 7.90 | 8.00 | 7.60 | 7.70 | 8.00 | 8.30 | 8.30 | | | 7.96 | 7.60 | 8.30 | 0.200 | |
| | | | T-coli | 0 | 0 | 0 | 0 | 0 | 0 | 0 | 0 | 0 | 0 | - | - | | | 0.00 | 0 | 0 | 0.000 | |
| 39 | 伊-1 | 伊良部 上水 | NH ₄ ⁺ -N | N.D. | N.D. | N.D. | 0.04 | N.D. | N.D. | N.D. | N.D. | N.D. | N.D. | N.D. | N.D. | N.D. | | | | | | |
| | | | NO ₂ ⁻ -N | N.D. | N.D. | N.D. | N.D. | N.D. | N.D. | N.D. | N.D. | N.D. | N.D. | N.D. | N.D. | N.D. | | | | | | |
| | | | NO ₃ ⁻ -N | 8.90 | 8.80 | 8.90 | 9.00 | 8.90 | 8.90 | 9.20 | 9.00 | 9.10 | 9.20 | 9.10 | 9.20 | | | 9.02 | 8.80 | 9.20 | 0.130 | |
| | | | T-coli | 0 | 0 | 0 | 0 | 0 | 0 | 0 | 0 | 0 | 0 | - | - | | | 0.00 | 0 | 0 | 0.000 | |
| 40 | 多-2 | 多良間 上水 | NH ₄ ⁺ -N | N.D. | N.D. | N.D. | N.D. | N.D. | N.D. | N.D. | N.D. | N.D. | N.D. | N.D. | N.D. | N.D. | | | | | | |
| | | | NO ₂ ⁻ -N | N.D. | N.D. | N.D. | N.D. | N.D. | N.D. | N.D. | N.D. | N.D. | N.D. | N.D. | N.D. | N.D. | | | | | | |
| | | | NO ₃ ⁻ -N | 9.80 | 9.80 | 10.10 | 10.00 | 9.90 | 9.70 | 10.50 | 10.30 | 10.10 | 10.30 | 10.20 | 10.20 | | | 10.08 | 9.70 | 10.50 | 0.230 | |
| | | | T-coli | 0 | 0 | 0 | 0 | 0 | 0 | 0 | 0 | 0 | 0 | - | - | | | 0.00 | 0 | 0 | 0.000 | |

※単位: NH₄⁺-N, NO₂⁻-N, NO₃⁻-N: mgL⁻¹、T-coli: 個/100mL.

| 検体数 | 島名 | | 4月 | 5月 | 6月 | 7月 | 8月 | 9月 | 10月 | 11月 | 12月 | 1月 | 2月 | 3月 | 平均 | 最大 | 最小 |
|-----|------|---------------------------------|------|------|------|------|------|------|------|------|------|------|------|------|------|------|-----|
| 40 | 全体平均 | NO ₃ ⁻ -N | 7.58 | 7.54 | 7.54 | 7.64 | 7.55 | 7.48 | 7.68 | 7.58 | 7.57 | 7.66 | 8.09 | 8.35 | 7.69 | 22.8 | 0.3 |
| | | SD | 1.56 | 1.76 | 1.57 | 1.69 | 2.87 | 1.63 | 2.45 | 2.48 | 2.70 | 3.06 | 2.64 | 3.41 | 2.41 | - | - |
| 33 | 宮古島 | NO ₃ ⁻ -N | 7.51 | 7.45 | 7.45 | 7.54 | 7.43 | 7.36 | 7.53 | 7.45 | 7.43 | 7.50 | 8.01 | 8.30 | 7.58 | 22.8 | 0.3 |
| | | SD | 1.41 | 1.69 | 1.43 | 1.60 | 3.03 | 1.52 | 2.53 | 2.57 | 2.84 | 3.24 | 2.80 | 3.68 | 2.49 | - | - |
| 1 | 来間島 | NO ₃ ⁻ -N | 4.50 | 4.80 | 4.30 | 4.90 | 4.90 | 4.30 | 5.20 | 5.00 | 5.10 | 5.30 | 5.70 | 5.70 | 4.98 | 5.7 | 4.3 |
| 4 | 伊良部島 | NO ₃ ⁻ -N | 9.00 | 9.03 | 8.98 | 9.08 | 8.95 | 9.10 | 9.25 | 9.05 | 9.08 | 9.25 | 9.28 | 9.40 | 9.12 | 10.3 | 7.6 |
| 2 | 多良間島 | NO ₃ ⁻ -N | 7.35 | 7.50 | 7.75 | 7.65 | 7.90 | 7.80 | 8.35 | 8.20 | 8.15 | 8.35 | 8.25 | 8.35 | 7.90 | 10.5 | 4.9 |
| 7 | 離島平均 | NO ₃ ⁻ -N | 7.89 | 7.99 | 7.96 | 8.07 | 8.07 | 8.04 | 8.41 | 8.23 | 8.24 | 8.43 | 8.47 | 8.57 | 8.20 | 10.5 | 4.3 |
| | | SD | 2.09 | 1.98 | 2.08 | 1.98 | 1.84 | 2.01 | 1.88 | 1.90 | 1.82 | 1.79 | 1.68 | 1.70 | 1.91 | - | - |

※NO₃⁻-N: mgL⁻¹

平成5年度の月ごとの水質調査結果(単位:mgL⁻¹)

月ごとの分析値 硝酸性窒素及び亜硝酸性窒素濃度合計値 ND: <0.2mg/L

| 番号 | 記号 | 採水地点名 | 1993 | | | | | | | | | 1994 | | | 平均値 | 最小値 | 最大値 | 標準偏差 |
|----|------|----------|-------|-------|-------|-------|-------|-------|-------|-------|-------|-------|-------|-------|-------|-------|-------|------|
| | | | Apr. | May. | Jun. | Jul. | Aug. | Sep. | Oct. | Nov. | Dec. | Jan. | Feb. | Mar. | | | | |
| 1 | N0-1 | 狩俣入口井戸 | | | 4.47 | | | | | | | | | | | | | |
| 3 | N1-1 | 西原農業井戸 | 9.21 | 9.17 | 9.24 | 9.45 | - | 9.07 | 9.06 | 8.68 | 8.67 | 8.55 | 8.28 | - | 8.94 | 8.28 | 9.45 | 0.35 |
| 4 | HO-1 | 西原井戸 | | | 18.18 | | | | | | | | | | | | | |
| 5 | H0-2 | 西添道水源 | ND | 0.63 | 2.36 | 0.8 | ND | ND | ND | ND | ND | ND | 0.37 | 0.24 | 0.88 | 0.24 | 2.36 | 0.77 |
| 6 | H0-3 | 平良市コンポスト | | | 7.31 | | | | | | | | | | | | | |
| 7 | H1-1 | 西 里 | | | 7.69 | | | | | | | | | | | | | |
| 8 | H1-2 | スサカガ | | | 8.22 | | | | | | | | | | | | | |
| 9 | H2-1 | 久松の井戸 | | | 8.98 | | | | | | | | | | | | | |
| 10 | H3-1 | 咲田川 | | | 7.29 | | | | | | | | | | | | | |
| 11 | H4-1 | 前浜の井戸 | 15.96 | 21.46 | 18.38 | 14.17 | 12.62 | 13.71 | 15.39 | 15.44 | 13.74 | 11.78 | 11.00 | 12.62 | 14.69 | 11.00 | 21.46 | 2.81 |
| 12 | H5-1 | 嘉手苧湧水 | 7.77 | 7.79 | 8.11 | 8.14 | 8.06 | 8.06 | 7.91 | 7.86 | 7.66 | 7.74 | 7.38 | 7.82 | 7.86 | 7.38 | 8.14 | 0.21 |
| 13 | H6-1 | 東青原井戸 | 9.81 | 9.73 | 9.71 | 9.97 | 10.08 | - | 5.23 | - | 9.56 | 9.57 | 9.61 | 9.28 | 9.26 | 5.23 | 10.08 | 1.36 |
| 14 | H6-2 | スピルリナ井戸 | 8.74 | 8.75 | 8.71 | 8.52 | 8.60 | 8.38 | 8.76 | 8.34 | 8.58 | - | - | - | 8.60 | 8.34 | 8.76 | 0.15 |
| 15 | S1-2 | 白川田水源 | 5.90 | 6.75 | 5.89 | 5.36 | 5.77 | 5.23 | 5.51 | 4.33 | 4.66 | 4.20 | 5.06 | 5.18 | | | | |
| 16 | S1-3 | 山川水源 | 5.21 | 5.73 | 5.14 | 4.63 | 6.23 | 5.68 | 5.35 | 3.91 | 3.70 | 4.30 | 4.85 | 4.32 | | | | |
| 17 | S1-4 | 高野水源 | 5.13 | 5.96 | 5.26 | 4.53 | 4.27 | 5.61 | 4.57 | 4.26 | 4.59 | 4.20 | 4.06 | 5.51 | | | | |
| 18 | S2-1 | ツガ井 | | | 1.72 | | | | | | | | | | | | | |
| 19 | S2-2 | 袖山水源 | 5.42 | 5.41 | 5.03 | 4.23 | 4.45 | 5.51 | 4.83 | 4.62 | 4.49 | 4.43 | 4.58 | 5.22 | 4.85 | 4.23 | 5.51 | |
| 20 | S2-3 | 前福水源 | 8.16 | 9.32 | 5.23 | 6.66 | 6.63 | 7.59 | 7.10 | 5.22 | 5.95 | 4.76 | 7.60 | 6.97 | | | | |
| 21 | S2-4 | 西底原水源 | 7.48 | 8.41 | 7.87 | 6.72 | 6.75 | 8.19 | 9.22 | 7.91 | 6.12 | 4.69 | 7.84 | 7.73 | 7.41 | 4.69 | 9.22 | 1.14 |
| 22 | S2-5 | 袖山農業井戸 | | | 6.13 | | | | | | | | | | | | | |
| 23 | S2-6 | 農業試験場 | - | 5.49 | 5.74 | 5.80 | 5.68 | 5.84 | 5.84 | 5.63 | 5.65 | 5.66 | 5.59 | 5.54 | 5.68 | 5.49 | 5.84 | 0.11 |
| 24 | G1-2 | 砂 川 | | | 9.59 | | | | | | | | | | | | | |
| 25 | G2-1 | ムイガ | 7.63 | 7.64 | 7.69 | 7.58 | 7.52 | 7.61 | 7.62 | 7.42 | 7.41 | 7.49 | 7.10 | 6.29 | 7.42 | 6.29 | 7.69 | 0.37 |
| 26 | G3-1 | 七又湧水 | | | 6.30 | | | | | | | | | | | | | |
| 27 | G3-2 | 加治道水源 | 7.50 | 8.65 | 7.63 | 5.56 | 6.20 | 6.87 | 6.52 | 4.40 | 5.46 | 4.56 | 6.64 | 6.77 | | | | 1.20 |
| 28 | G4-1 | 皆 福 | | | 7.29 | | | | | | | | | | | | | |
| 29 | G5-1 | 保良湧水 | | | 6.98 | | | | | | | | | | | | | |
| 30 | G6-1 | 保良ガ | | | 7.84 | | | | | | | | | | | | | |
| 31 | T2-1 | 山川湧水 | 3.87 | 3.59 | 3.82 | 3.89 | 3.97 | 4.82 | 4.71 | 4.42 | 4.25 | 4.54 | 4.32 | 4.95 | 4.26 | 3.59 | 4.95 | 0.42 |
| 32 | T3-2 | 按司の川 | | | ND | | | | | | | | | | | | | |
| 33 | T4-2 | 新城湧水 | 6.43 | 6.58 | 6.93 | 6.69 | 6.67 | 6.63 | 6.64 | 6.85 | 6.84 | 6.89 | 6.84 | 6.93 | 6.74 | 6.43 | 6.93 | 0.15 |
| 34 | | 袖山浄水 | 5.83 | 6.48 | 6.21 | 5.06 | 5.71 | 5.33 | 5.38 | 4.69 | 4.94 | 4.37 | 4.96 | 5.44 | 5.37 | 4.37 | 6.48 | 0.59 |
| 35 | | 加治道浄水 | 7.50 | 8.61 | 7.51 | 5.86 | 6.45 | 6.38 | 6.97 | 4.62 | 5.53 | 4.37 | 6.23 | 6.74 | 6.40 | 4.37 | 8.61 | 1.16 |
| 36 | 来-1 | 来間川 | | | 5.68 | | | | | | | | | | | | | |
| 37 | 伊-1 | 伊良部北区 | 8.84 | 8.81 | 8.73 | 9.09 | 9.33 | 9.32 | 9.87 | 9.04 | 9.42 | 9.33 | | 9.47 | 9.20 | 8.73 | 9.87 | 0.32 |
| 38 | 伊-2 | BG海洋センター | 8.91 | 8.94 | 8.43 | 9.07 | 8.68 | 8.97 | 9.44 | 9.70 | 8.97 | 9.96 | | 9.06 | 9.10 | 8.43 | 9.96 | 0.42 |
| 39 | 伊-3 | 浄水場施設内 | | | | | | | | | 9.78 | 9.29 | | 9.24 | 9.44 | 9.24 | 9.78 | 0.24 |
| 40 | 伊-4 | 伊良部着水井 | | | | 8.14 | | | | | - | | | | 8.14 | | | |
| 41 | 多-1 | 多良間村役場 | 9.20 | 9.30 | 8.82 | 10.20 | 10.40 | 10.00 | 9.50 | 10.90 | 9.55 | 9.60 | 10.80 | 9.19 | 9.79 | 8.82 | 10.90 | 0.64 |
| 42 | 多-2 | 多良間空港 | 9.20 | 10.50 | 9.80 | 10.10 | 10.00 | 8.92 | 10.70 | 10.80 | 9.95 | 9.54 | 9.77 | 9.71 | 9.92 | 8.92 | 10.80 | 0.54 |
| 43 | 多-3 | 多良間中学校 | 9.40 | 9.50 | 9.80 | 10.00 | 9.30 | 9.90 | 9.60 | 11.30 | 9.44 | 9.53 | 9.59 | 9.27 | 9.72 | 9.27 | 11.30 | 0.52 |
| 44 | 多-4 | 第1ホーリング | | | 9.30 | | | | | | | | | | | | | |
| 45 | 多-5 | 第2ホーリング | | | 9.30 | | | | | | | | | | | | | |
| 46 | 多-6 | 塩川ホーリング | | | 8.54 | | | | | | | | | | | | | |

平成6年度の月ごとの水質調査結果(硝酸性窒素:mgL⁻¹)

平成6年度 月ごとの分析値 硝酸性窒素のみ 分析資料:東京農業大学宮古亜熱帯農業研修センター

| 番号 | 記号 | 採水地点名 | 1994 | | | | | | | | | | | | 1995 | | | 平均値 | 最大値 | 最小値 | 標準偏差 |
|----|------|-------------|------|------|------|------|------|------|------|------|------|------|------|------|-------|------|-----|-------|-----|-----|------|
| | | | Apr. | May. | Jun. | Jul. | Aug. | Sep. | Oct. | Nov. | Dec. | Jan. | Feb. | Mar. | | | | | | | |
| 1 | N0-1 | 狩俣中前井戸 | | 0 | 0.9 | 0.2 | 1.1 | 0.4 | 0.6 | 0.3 | 0.2 | 0.5 | 1.6 | 1.5 | 0.73 | 1.6 | 0.2 | | | | |
| 2 | N1-1 | 西原農業井戸 | | | 6.6 | 6.8 | 8.1 | 8.4 | | 9.2 | 9.1 | 9.5 | 12.1 | 11.9 | 9.08 | 12.1 | 6.6 | | | | |
| 3 | H0-2 | 西添道水源 | | | 0.1 | 0.1 | 0.3 | 0.3 | 0.5 | 0.3 | 0.2 | 1.6 | 4.5 | 3.1 | 1.1 | 4.5 | 0.1 | 1.45 | | | |
| 4 | H0-3 | 平良市コンポスト ※2 | | | | | | | | | | | | | | | | | | | |
| 5 | H1-1 | 西 里 | | | 5 | 5.4 | 7.2 | 8.5 | 8.9 | 9.2 | 8.5 | 8.1 | 8.8 | 8.7 | 7.83 | 9.2 | 5 | 1.41 | | | |
| 6 | H1-2 | ニヤーツ水源 ※1 | | | | | | | | | | | 6.8 | | | | | | | | |
| 7 | H3-1 | 咲田川 ※2 | | | | | | | | | | | | | | | | | | | |
| 8 | H4-1 | 前浜の井戸 | | | 14.6 | 53.3 | 9.1 | 24.1 | 12.2 | 13.9 | 12.8 | 13.1 | 14.8 | 27.2 | 19.51 | 53.3 | 9.1 | 12.44 | | | |
| 9 | H5-1 | 嘉手苧湧水 | | | 5.9 | 7.9 | 7.5 | 7.2 | 7.2 | 7.3 | 7.2 | 7.1 | 7.2 | 7.3 | 7.18 | 7.9 | 5.9 | 0.48 | | | |
| 10 | H6-1 | 豊原井戸 | | | 4.9 | 5.2 | 6.6 | | 4.2 | 4.3 | | | 7.1 | 5.38 | 7.1 | 4.2 | 1.1 | | | | |
| 11 | S1-1 | 白川田水源 | | | 4.3 | 5.9 | 5.3 | 5.3 | 5.6 | 5.3 | 5.4 | 5.3 | 5.5 | 5.5 | 5.34 | 5.9 | 4.3 | 0.39 | | | |
| | " | " ※1 | | | | | 5.6 | | | | | | | | | | | | | | |
| 12 | S1-2 | 山川水源 ※1 | | | | | 5.4 | | | | | | | | | | | | | | |
| 13 | S1-3 | 高野水源 ※1 | | | | | 5.7 | | | | | | | | | | | | | | |
| 14 | S1-4 | 大野水源 ※1 | | | | | 5.3 | | | | | | | | | | | | | | |
| 15 | S2-1 | 前福水源 | | | 5.1 | 5.3 | 11.4 | 6.8 | 6.9 | 7.1 | 7.3 | 7.4 | 12.3 | 7.5 | 7.71 | 12.3 | 5.1 | 2.22 | | | |
| | " | " ※1 | | | | | 6.9 | | | | | | | | | | | | | | |
| 16 | S2-2 | 西底原水源 ※1 | | | | | 8 | | | | | | | | | | | | | | |
| 17 | S2-3 | 袖山水源 | | | 4.2 | 2.8 | 5.6 | 5.6 | 5.6 | 5.6 | 5.6 | 5.3 | 5.5 | 8.4 | 5.42 | 8.4 | 2.8 | 1.32 | | | |
| | " | " ※1 | | | | | 5.8 | | | | | | | | | | | | | | |
| 18 | S2-4 | 底原水源 ※1 | | | | | | | | | | | 8.9 | | | | | | | | |
| 19 | S2-5 | 農業試験場 | | | | | 9.5 | 5.5 | 4.9 | 5.5 | 5.2 | | 5.2 | 5 | 5.83 | 9.5 | 4.9 | 1.51 | | | |
| 20 | G1-1 | 砂 川 | | | 8.5 | 0 | 9.7 | 9.4 | 9.3 | 9.3 | 9.2 | 9.1 | 8.9 | 8.5 | 9.1 | 9.7 | 8.5 | 0.38 | | | |
| 21 | G2-1 | ムイガー | | | 5.6 | 5.6 | 11.6 | 6.8 | 6.7 | 6.9 | 3 | 6.7 | 7 | 6.7 | 6.66 | 11.6 | 3 | 2.01 | | | |
| 22 | G3-2 | 加治道水源 | | | 6 | 8 | 7.1 | 7.2 | 7.2 | 7.5 | 7.6 | 7.4 | 7.5 | 7.5 | 7.3 | 8 | 6 | 0.5 | | | |
| | " | " ※1 | | | | | 7.6 | | | | | | | | | | | | | | |
| 23 | G4-1 | 皆 福 | | | 6 | 5.8 | 12.1 | 7 | 7 | 7.2 | 7.4 | 7 | 7.7 | 9.4 | 7.66 | 12.1 | 5.8 | 1.75 | | | |
| 24 | G6-1 | 保良ガー | | | 5.4 | 5.3 | 11.3 | 6.8 | 6.5 | 7.1 | 7.2 | 6.8 | 7.6 | 6.6 | 7.06 | 11.3 | 5.3 | 1.57 | | | |
| 25 | T2-1 | 山川湧水 | | | 3.7 | 3.4 | 8.6 | 5.3 | 5.1 | 5 | 4.9 | 4.4 | 6 | 6.7 | 5.31 | 8.6 | 3.4 | 1.44 | | | |
| 26 | T4-2 | 新城湧水 | | | 5.2 | 6.9 | 6.4 | 6.4 | 6.8 | 6.9 | 6.8 | 6.7 | 7.6 | 8.9 | 6.86 | 8.9 | 5.2 | 0.89 | | | |
| | | 平 均 | | | 5.4 | 7.5 | 7 | 6.8 | 6 | 6.5 | 6.1 | 6.3 | 7.3 | 7.8 | 6.71 | | | | | | |
| | | 最大値 | | | 14.6 | 53.3 | 12.1 | 24.1 | 12.2 | 13.9 | 12.8 | 13.1 | 14.8 | 27.2 | | 53.3 | | | | | |
| | | 最小値 | | | 0.1 | 0.1 | 0.3 | 0.3 | 0.5 | 0.3 | 0.2 | 0.5 | 1.6 | 1.5 | | | 0.1 | | | | |
| | | SD | | | 2.7 | 10.7 | 2.7 | 4.4 | 2.5 | 2.8 | 2.8 | 2.7 | 2.9 | 4.5 | | | | 4.5 | | | |

※1 宮古島上水道企業団の観測地点で硝酸性窒素+亜硝酸性窒素の合計値

※2 宮古島上水道企業団の農業分析のみの観測地点

平成7年度の月ごとの水質調査結果(硝酸性窒素:mgL⁻¹)

平成7年度 月ごとの分析値 硝酸性窒素のみ 分析資料:東京農業大学宮古亜熱帯農業研修センター, 他

| 番号 | 記号 | 採水地点名 | 1995 | | | | | | | | | | | | 1996 | | | 平均値 | 最大値 | 最小値 | 標準偏差 |
|----|------|-------------|------|------|------|------|------|------|------|------|------|------|------|------|-------|------|------|------|-----|-----|------|
| | | | Apr. | May. | Jun. | Jul. | Aug. | Sep. | Oct. | Nov. | Dec. | Jan. | Feb. | Mar. | | | | | | | |
| 1 | N0-1 | 狩俣中前井戸 | 1.7 | 0.6 | 0.3 | 0.8 | 1.4 | 0.4 | 0.5 | 0.4 | 0.3 | 0.5 | 0.4 | 0.4 | 0.64 | 1.7 | 0.3 | 0.43 | | | |
| 2 | N1-1 | 西原農業井戸 | | 10.5 | 10.3 | 9.4 | 11 | 11.3 | 11.8 | 12.4 | 12.4 | 12.5 | 12.6 | | 11.42 | 12.6 | 9.4 | 1.05 | | | |
| 3 | H0-2 | 西添道水源 | 0.5 | | 0.6 | 5.5 | 1 | 0.5 | 0.7 | 1.1 | 1 | 0.8 | 0.7 | 0.7 | 1.19 | 5.5 | 0.5 | 1.38 | | | |
| 4 | H0-3 | 平良市コンポスト ※2 | | | | | | | | | | | | | | | | | | | |
| 5 | H1-1 | 西 里 | 7.1 | 9.4 | 8.5 | 8.8 | 5.2 | 6.6 | 6.9 | 6.8 | 6.9 | 7.4 | 8.3 | 6.9 | 7.4 | 9.4 | 5.2 | 1.11 | | | |
| 6 | H1-2 | ニヤーツ水源 | | 6.4 | | 6.2 | 6.5 | 6.5 | 6.3 | 6.7 | 6.9 | 7.1 | 7 | 7 | 6.66 | 7.1 | 6.2 | 0.31 | | | |
| | " | " ※1 | | | | | 6.9 | | | | | | | | | | | | | | |
| 7 | H3-1 | 咲田川 ※2 | | | | | | | | | | | | | | | | | | | |
| 8 | H4-1 | 前浜の井戸 | 9.4 | 11.7 | 19.4 | 17.2 | 19 | 22.7 | 16.7 | 21.4 | 16.9 | 15.1 | 14.6 | 13.1 | 16.43 | 22.7 | 9.4 | 3.75 | | | |
| 9 | H5-1 | 嘉手苧湧水 | 6 | 5.3 | 7.3 | 7.6 | 7.6 | 7.2 | 8.4 | 11.9 | 7.3 | 7.3 | 7.1 | 7 | 7.5 | 11.9 | 5.3 | 1.52 | | | |
| 10 | H6-1 | 豊原井戸 | | 5.9 | 7.1 | | 6.5 | | -1.9 | | | | | | 6.5 | 7.1 | 5.9 | 0.49 | | | |
| 11 | S1-1 | 白川田水源 | | 5.5 | 5.3 | 5.3 | 5.4 | 5.1 | 5 | 5.2 | 5.5 | 5.7 | 5.5 | 5.2 | 5.34 | 5.7 | 5 | 0.2 | | | |
| | " | " ※1 | | | | | 5.3 | | | | | | | | | | | | | | |
| 12 | S1-2 | 山川水源 ※1 | | | | | 5.8 | | | | | | | | | | | | | | |
| 13 | S1-3 | 高野水源 ※1 | | | 6.3 | | 5.7 | | | | | | | | | | | | | | |
| 14 | S1-4 | 大野水源 ※1 | | | | | 5.1 | | | | | | | | | | | | | | |
| 15 | S2-1 | 前福水源 | | 6.8 | | 6.5 | 5.4 | 6.9 | 7.2 | 7.6 | 7.4 | 7.6 | 7.2 | 7 | 6.96 | 7.6 | 5.4 | 0.62 | | | |
| | " | " ※1 | | | | | 7.2 | | | | | | | | | | | | | | |
| 16 | S2-2 | 西底原水源 ※1 | | | 7.6 | | 7.4 | | | | | | | | | | | | | | |
| 17 | S2-3 | 袖山水源 | | 5.1 | | 5.2 | 5.6 | 5.4 | 5.5 | 4.9 | 4.2 | 5.3 | 5.4 | 4.7 | 5.13 | 5.6 | 4.2 | 0.41 | | | |
| | " | " ※1 | | | | | 5.2 | | | | | | | | | | | | | | |
| 18 | S2-4 | 底原水源 ※1 | | | | | 7.6 | | | | | | | | | | | | | | |
| 19 | S2-5 | 農業試験場 | | 5.2 | 5.2 | 6.3 | 5.6 | 5.6 | 5.6 | 5.7 | 5.5 | 5.4 | 5.3 | 5.2 | 5.51 | 6.3 | 5.2 | 0.31 | | | |
| 20 | G1-1 | 砂 川 | | 8.2 | 7.7 | 7.7 | 8.8 | 8.8 | 8.6 | 7.7 | 6 | 9.5 | 9.5 | 8.9 | 8.31 | 9.5 | 6 | 0.96 | | | |
| 21 | G2-1 | ムイガー | | 6.2 | 6.8 | 5.9 | -2.9 | 6.4 | 6.5 | 7.2 | 6.7 | 7 | 6.8 | 6.5 | 6.6 | 7.2 | 5.9 | 0.36 | | | |
| 22 | G3-2 | 加治道水源 | | 7.4 | 7.2 | 7.5 | 7.1 | 7.1 | 8.2 | 7.1 | 7.3 | 7.6 | 7.2 | 7 | 7.34 | 8.2 | 7 | 0.33 | | | |
| | " | " ※1 | | | | | 7.5 | | | | | | | | | | | | | | |
| 23 | G4-1 | 皆 福 | | 6.6 | 7.1 | 7.3 | 6.8 | 6.8 | 7 | 7.4 | 7.4 | 7.6 | | 7.2 | 7.12 | 7.6 | 6.6 | 0.3 | | | |
| 24 | G6-1 | 保良ガー | | 2.7 | 8.6 | 8.1 | 6.3 | 6.9 | 7 | 7.6 | 7.6 | 7.5 | 7.3 | 7.3 | 6.99 | 8.6 | 2.7 | 1.47 | | | |
| 25 | T2-1 | 山川湧水 | | 5 | 5.4 | 5 | 5.1 | 5.2 | 5.6 | 5.7 | 5.8 | 5.9 | 6.2 | 5.8 | 5.52 | 6.2 | 5 | 0.39 | | | |
| 26 | T4-2 | 新城湧水 | | 6.7 | 5.8 | 7.1 | 4.8 | 7.4 | 7.6 | 6.2 | 7.2 | 7 | 6.7 | 6.9 | 6.67 | 7.6 | 4.8 | 0.77 | | | |
| 27 | | 袖山浄水 ※1 | | | | | 5.2 | | | | | | | | | | | | | | |
| 28 | | 加治道浄水 ※1 | | | | | 7.2 | | | | | | | | | | | | | | |
| 29 | 伊-1 | 伊良部着水井 ※3 | 8.4 | 9.5 | 7.8 | 8.2 | 8.1 | 7.8 | 8.2 | 8.6 | 8.1 | | | | 8.29 | 7.75 | 9.51 | 9.51 | | | |
| 30 | 伊-2 | 浄水場施設内 ※3 | 8.6 | 8.7 | 8.9 | 9.1 | | 8.8 | 9.1 | | 9.6 | | | | 8.98 | 8.56 | 9.59 | 0.31 | | | |
| 31 | 伊-3 | 伊良部北区 ※3 | | | | | | | | | | | | | | | | | | | |
| 32 | 伊-4 | BG海洋センター ※3 | | | | | | | | | | | | | | | | | | | |
| 33 | 多-1 | 仲筋1ボーリング ※4 | | | 8.8 | | | | | | | | | | | | | | | | |
| 34 | 多-2 | 仲筋2ボーリング ※4 | | | 10.3 | | | | | | | | | | | | | | | | |
| 35 | 多-3 | 塩川ボーリング ※4 | | | 9.4 | | | | | | | | | | | | | | | | |

※1 宮古島上水道企業団の観測地点で硝酸性窒素+亜硝酸性窒素の合計値

※2 宮古島上水道企業団の農業分析のみの観測地点

※3 伊良部町水道課、※4 多良間村水道課の資料

※ 平均, 最大, 最小, SDには, 空欄並びに()の値を除く.

平成8年度の月ごとの水質調査結果(硝酸性窒素:mgL⁻¹)

平成8年度 月ごとの分析値 硝酸性窒素のみ 分析資料:東京農業大学宮古亜熱帯農業研修センター, 他

| 番号 | 記号 | 採水地点名 | 1996 | | | | | | | | | | | | 1997 | | | 平均値 | 最大値 | 最小値 | 標準偏差 |
|-----|------|-------------|------|------|------|------|------|------|------|------|------|------|------|------|-------|------|------|------|-----|-----|------|
| | | | Apr. | May. | Jun. | Jul. | Aug. | Sep. | Oct. | Nov. | Dec. | Jan. | Feb. | Mar. | | | | | | | |
| 1 | N0-1 | 狩俣中前井戸 | 0.7 | 1.2 | 0.5 | 1.7 | 2.9 | 0.8 | 0.9 | 0.9 | 0.6 | 0.9 | 0.4 | 0.6 | 0.99 | 2.9 | 0.4 | 0.65 | | | |
| 2 | N1-1 | 西原農業井戸 | 12.3 | 12.2 | 9.3 | 10.3 | | 10.9 | 10.6 | 10.5 | 10.3 | 10.3 | 10.4 | 9.9 | 10.63 | 12.3 | 9.3 | 0.86 | | | |
| 3 | H0-2 | 西添道水源 | 3.9 | 1.2 | 5.9 | 6.4 | 4.1 | 3.3 | 1.2 | 1 | 1.2 | 0.9 | 0.9 | 1 | 2.59 | 6.4 | 0.9 | 1.97 | | | |
| 4 | H0-3 | 平良市コンポスト ※2 | | | | | | | | | | | | | | | | | | | |
| 5 | H1-1 | 西 里 | 7.9 | 6.3 | 5.4 | 6.1 | 6.4 | 5.4 | 5.6 | 6.9 | 6.7 | 7.2 | 7.3 | 7.4 | 6.54 | 7.9 | 5.4 | 0.79 | | | |
| 6 | H1-2 | ニャーツ水源 | 6.7 | 7.1 | 6.7 | 6.5 | 6.6 | 6.4 | 6.6 | 6.5 | 6.7 | 6.6 | 6.7 | 6.7 | 6.65 | 7.1 | 6.4 | 0.18 | | | |
| 6 | " | " ※1 | | | | | 7.8 | | | | | 6.2 | 6 | 6 | | | | | | | |
| 7 | H3-1 | 咲田川 ※2 | | | | | | | | | | | | | | | | | | | |
| 8 | H4-1 | 前浜の井戸 | 13.5 | 30.5 | 14.2 | 18.6 | 26.7 | 33.2 | 20.9 | 28.2 | 23.5 | 38.3 | 31.5 | 12.4 | 24.28 | 38.3 | 12.4 | 8.12 | | | |
| 9 | H5-1 | 嘉手苧湧水 | 7.5 | 6.9 | 7.3 | 7.1 | 7.1 | 6.7 | 7 | 6.8 | 6.8 | 6.8 | 7.3 | 7.1 | 7.01 | 7.5 | 6.7 | 0.22 | | | |
| 10 | H6-1 | 豊原井戸 | 6.4 | | | | | | | | | | | | 6.44 | | | | | | |
| 10' | H6-2 | 宮国井戸 ※2 | | | | | | | | | | | | | | | | | | | |
| 11 | S1-1 | 白川田水源 | 5.4 | 5.3 | 5.3 | 5.5 | 5.5 | 5.4 | 3.7 | 5.2 | 5.4 | 5.4 | 5.4 | 5.5 | 5.24 | 5.5 | 3.7 | 0.47 | | | |
| 11 | " | " ※1 | | | | | 5.7 | | | | | 5.1 | 5.4 | 5.6 | | | | | | | |
| 12 | S1-2 | 山川水源 ※1 | | | | | 6.9 | | | | | 6.1 | 5.5 | 5.7 | | | | | | | |
| 13 | S1-3 | 高野水源 ※1 | | | | | 6.1 | | | | | 4.9 | 4.7 | 4.8 | | | | | | | |
| 14 | S1-5 | 高野豚舎井戸 ※1 | | | | | | | | | | 6.2 | 6.1 | 5.4 | | | | | | | |
| 15 | S1-4 | 大野水源 ※1 | | | | | 6.3 | | | | | 5.7 | 5.4 | 5.1 | | | | | | | |
| 16 | S2-1 | 前福水源 | 7.3 | 7.2 | 6.7 | 6.9 | 7.1 | 7.1 | 7.1 | 7.1 | 7.4 | 7.3 | 7.4 | 7.5 | 7.16 | 7.5 | 6.7 | 0.22 | | | |
| 16 | " | " ※1 | | | | | 7.2 | | | | | 6.9 | 6.4 | 6.3 | | | | | | | |
| 17 | S2-2 | 西底原水源 ※1 | | | | | 7.5 | | | | | 6.1 | 5.9 | 5.7 | | | | | | | |
| 18 | S2-3 | 袖山水源 | 5 | 4.6 | 4.7 | 6.1 | 7 | 6.5 | 8.1 | 5.5 | 5.5 | 5.5 | 5.4 | 5.3 | 5.78 | 8.1 | 4.6 | 0.97 | | | |
| 18 | " | " ※1 | 4 | | | | 7.7 | | | | | 4.7 | 4.7 | 4.5 | | | | | | | |
| 19 | S2-4 | 底原水源 ※1 | | | | | 8.2 | | | | | 6.5 | 5.8 | 5.9 | | | | | | | |
| 20 | S2-5 | 農業試験場 | 5.1 | 5.1 | 5.2 | 5.7 | 5.6 | 5.3 | 5.4 | 5.2 | 5.2 | 5 | 5 | 5.2 | 5.24 | 5.7 | 5 | 0.22 | | | |
| 21 | G1-1 | 砂 川 | 9.2 | 9.3 | | | 10.1 | 7.4 | 9.3 | 7.2 | 7.1 | 7.3 | 9.9 | 9.7 | 8.64 | 10.1 | 7.1 | 1.18 | | | |
| 22 | G2-1 | ムイガー | 6.6 | 6.4 | 6.7 | 6.8 | 6.9 | 6.7 | 6 | 6.6 | 6.5 | 6.7 | 6.6 | 6.6 | 6.58 | 6.9 | 6 | 0.22 | | | |
| 23 | G3-2 | 加治道水源 | 7.3 | 7 | 5 | 6.2 | 6.8 | 6.8 | 6.6 | 7.9 | 6.7 | 7.4 | 7.1 | 7.2 | 6.82 | 7.9 | 5 | 0.67 | | | |
| 23 | " | " ※1 | | | | | 7.1 | | | | | 6.8 | 6.2 | 5.8 | | | | | | | |
| 24 | G3-3 | 加治道西水源 ※1 | | | | | 7.6 | | | | | 6.2 | 6.2 | 5.7 | | | | | | | |
| 25 | G4-1 | 皆 福 | 7.5 | 7.4 | 5.9 | 5.9 | 5.9 | 6 | 6 | 6.2 | 6.6 | 7.1 | 7.1 | 7.1 | 6.56 | 7.5 | 5.9 | 0.61 | | | |
| 26 | G6-1 | 保良ガー | 7.3 | 5.2 | 7.8 | 7.7 | 7.6 | 6.7 | 6.8 | 7 | 7.3 | 7.1 | 7.5 | 7.5 | 7.12 | 7.8 | 5.2 | 0.66 | | | |
| 27 | T2-1 | 山川湧水 | 6 | 5.4 | 6.1 | 6.1 | 6 | 5.8 | 4.4 | 4.9 | 4.8 | 5 | 4.7 | 4.5 | 5.3 | 6.1 | 4.4 | 0.64 | | | |
| 28 | T4-2 | 新城湧水 | 6.7 | 6.7 | 5.5 | 5.4 | 6.1 | 6.5 | 6.5 | 6.1 | 6 | 5.6 | 5.6 | 5.3 | 6 | 6.7 | 5.3 | 0.5 | | | |
| 29 | 浄水 | 袖山浄水 ※1 | | | | | 6 | | | | | 5.7 | 5.7 | 5.8 | | | | | | | |
| 30 | 浄水 | 加治道浄水 ※1 | | | | | 6.6 | | | | | 6.7 | 6.6 | 5.2 | | | | | | | |
| 31 | 伊-1 | 伊良部着水井 ※3 | 11.3 | 8.1 | 8.8 | 8.7 | 10.2 | 9.5 | 9.1 | 9.2 | 8.6 | 9 | 9 | 9.5 | 9.24 | 8.07 | 11.3 | 10.2 | | | |
| 32 | 浄水 | 浄水場施設内 ※3 | 12.9 | 9.3 | 9.9 | 9.2 | 9.5 | 10 | 10 | 9.3 | 9.6 | 9.7 | 9.9 | 10.6 | 9.99 | 9.24 | 12.9 | 0.95 | | | |
| 33 | 浄水 | 伊良部北区 ※3 | 10.7 | 9.4 | 9.5 | 9.4 | 9.6 | 10.7 | 10 | 9.5 | 9.7 | | | | 9.84 | 9.42 | 10.7 | 0.49 | | | |
| 34 | 浄水 | BG海洋センター ※3 | 11 | 9.8 | 9.5 | 9.5 | 9.5 | 10.6 | 9.2 | 9.6 | 9.6 | | | | 9.8 | 9.18 | 11 | 0.56 | | | |
| 35 | 多-1 | 仲筋1ボーリング ※4 | | | 9.2 | | | | | | | | | | | | | | | | |
| 36 | 多-2 | 仲筋2ボーリング ※4 | | | 10.4 | | | | | | | | | | | | | | | | |
| 37 | 多-3 | 塩川ボーリング ※4 | | | 9.3 | | | | | | | | | | | | | | | | |
| 38 | 浄水 | 多良間村役場 ※4 | | 9.1 | 9.6 | 8.5 | 10.1 | 10.7 | 10 | 8.9 | 9.1 | 9.8 | 9.9 | 10.6 | 9.65 | 8.46 | 10.7 | 0.67 | | | |
| 39 | 浄水 | " 中学校 ※4 | | 9 | 9.5 | 9.3 | 10.5 | 10.4 | 10.1 | 9.1 | 9.5 | 9.7 | 9.7 | 10.8 | 9.79 | 9 | 10.8 | 0.56 | | | |
| 40 | 浄水 | " 空港 ※4 | | 9.1 | 9.7 | 8.2 | 10.4 | 10.5 | 9.9 | 9 | 9.6 | 9.7 | 9.8 | 10.8 | 9.69 | 8.24 | 10.8 | 0.7 | | | |

※1 宮古島上水道企業団の観測地点で硝酸性窒素+亜硝酸性窒素の合計値

※2 宮古島上水道企業団の農業分析のみの観測地点

※3 伊良部町水道課、※4 多良間村水道課の資料

※ 平均, 最大, 最小, SDには, 空欄並びに()の値を除く.

平成9年度の月ごとの水質調査結果(硝酸性窒素:mgL⁻¹)

| 採水地点名 | 1997 | | | | | | | | | | 1998 | | | 平均値 | 最大値 | 最小値 | 標準偏差 |
|--------------|------|------|------|------|------|------|------|------|------|------|------|------|-------|------|------|------|------|
| | Apr. | May. | Jun. | Jul. | Aug. | Sep. | Oct. | Nov. | Dec. | Jan. | Feb. | Mar. | | | | | |
| 狩俣中前井戸 | 0.4 | 0.6 | 0.2 | 0.2 | 0.5 | 0.4 | 0.5 | 0.6 | 0.5 | 0.9 | 0.7 | 0.4 | 0.5 | 0.9 | 0.2 | 0.19 | |
| 西原農業井戸 | 12.4 | 9.6 | 9.2 | 9.4 | | | | | 9.1 | 9.3 | 9.2 | 9.2 | 9.68 | 12.4 | 9.1 | 1.04 | |
| 西底原水源 ※1 | 5.7 | 6.1 | 5.9 | 5.8 | 5.8 | 6 | 6 | 6.6 | 6.3 | 5.8 | 6.2 | 6.9 | 6.08 | 6.9 | 5.7 | 0.34 | |
| 底原水源 ※1 | 6.1 | 6.2 | 5.9 | 6.4 | 6 | 5.5 | 6.1 | 5.5 | 6.6 | 6.5 | 6.7 | 7.3 | 6.24 | 7.3 | 5.5 | 0.48 | |
| 袖山浄水 ※1 | 5.6 | 6.1 | 5.2 | 5.7 | 5.2 | 4.5 | 5.7 | 5.4 | 5.1 | 5.1 | 5.6 | 5.4 | 5.37 | 6.09 | 4.52 | 0.39 | |
| 袖山水源 | 5.2 | 5.3 | 5.2 | 5.3 | 5.2 | 5.3 | 5.5 | 6.5 | 5.5 | 5.4 | 5 | 5.1 | 5.37 | 6.5 | 5 | 0.35 | |
| 西添道水源 | 1.1 | 1.1 | 0.9 | 0.8 | 0.7 | 0.4 | 0.5 | 1.1 | 1.2 | 4.5 | 0.8 | 1 | 1.18 | 4.5 | 0.4 | 1.03 | |
| 高野水源 ※1 | 4.9 | 4.9 | 4.3 | 4.6 | 4.1 | 5 | 4.6 | 4.5 | 4.3 | 3.9 | 4.2 | 5 | 4.53 | 5 | 3.9 | 0.35 | |
| 大野水源 ※1 | 5.4 | 5.3 | 5 | 5.6 | 4.7 | 5 | 4.7 | 5 | 4.5 | 4 | 4.4 | 4.9 | 4.86 | 5.6 | 4 | 0.43 | |
| 白川田水源 | 5.4 | 5.5 | 5.4 | 5.4 | 5.2 | 5.4 | 5.2 | 5.6 | 5.4 | 5.5 | 5.3 | 5.5 | 5.4 | 5.6 | 5.2 | 0.11 | |
| 山川水源 ※1 | 5.6 | 6 | 5.1 | 5.7 | 5.5 | 5.5 | 6.1 | 5.9 | 5.2 | 5.5 | 5 | 5.6 | 5.56 | 6.1 | 5 | 0.32 | |
| ニヤーツ水源 | 6.7 | 6.7 | 6.6 | 6.7 | 6.7 | 6.8 | 7.3 | 6.5 | 6.6 | 6.6 | 6.6 | 6.7 | 6.72 | 7.3 | 6.5 | 0.18 | |
| 西 里 | 6.8 | 11.7 | 9.6 | 7 | 7.3 | 7.4 | 7.2 | 6.9 | 7 | 6.9 | 6.9 | 6.8 | 7.62 | 11.7 | 6.8 | 1.42 | |
| 前浜の井戸 | 20.7 | 18.2 | 19.8 | 11.4 | 6.4 | 23.3 | 27.3 | 14.8 | 19.4 | 24.4 | 39.1 | 28.6 | 21.13 | 39.1 | 6.4 | 8.16 | |
| 嘉手苧湧水 | 7 | 6.7 | 7.2 | 7 | 7 | 7.2 | 7.1 | 6.8 | 7 | 7 | 7.1 | 7 | 7.02 | 7.2 | 6.7 | 0.14 | |
| 砂 川 | 9.9 | 7 | 7.2 | 7.2 | 6.8 | 7.3 | 7.1 | 7.2 | 6.9 | 7 | 6.6 | 6.9 | 7.27 | 9.9 | 6.6 | 0.81 | |
| ムイガー | 6.5 | 6.7 | 6.6 | 6.8 | 6.8 | 6.8 | 6.6 | 6.9 | 6.8 | 6.8 | 6.7 | 6.7 | 6.72 | 6.9 | 6.5 | 0.09 | |
| 加治道水源 | 7.2 | 7 | 6.7 | 7.1 | 6.9 | 7 | 6.8 | 7.2 | 7.2 | 7.1 | 7.1 | 7 | 7.03 | 7.2 | 6.7 | 0.14 | |
| 加治道西水源 ※1 | 5.9 | 6 | | 6.2 | 6.8 | 6.5 | 6.2 | 7 | 6.1 | 5.5 | 5.5 | 6.5 | 6.21 | 7 | 5.5 | 0.45 | |
| 加治道浄水 ※1 | 6.2 | 6 | 6.3 | 5.9 | 6.4 | 5.9 | 6.2 | 6 | 6.2 | 5.6 | 5.5 | 6.7 | 6.06 | 6.7 | 5.48 | 0.32 | |
| 皆 福 | 6.8 | 6.9 | 7.3 | 7.2 | 7.2 | 7.1 | 6.8 | 7.3 | 7.2 | 7.2 | 7.3 | 7.2 | 7.13 | 7.3 | 6.8 | 0.18 | |
| 保良ガー | 7.1 | 7.6 | 6.9 | 7.5 | 7.2 | 7.4 | 7.4 | 7.1 | 7.1 | 7.3 | 6.6 | 7.3 | 7.21 | 7.6 | 6.6 | 0.27 | |
| 山川湧水 | 4.7 | 4.4 | 4.7 | 4.4 | 5.5 | 5.2 | 5.3 | 5.4 | 5.6 | 5.6 | 5.1 | 6 | 5.15 | 6 | 4.4 | 0.47 | |
| 新城湧水 | 5.4 | 5.7 | 5.9 | 5.8 | 6 | 5.9 | 6.7 | 6.4 | 6.2 | 6.1 | 6.1 | 6.1 | 6.03 | 6.7 | 5.4 | 0.32 | |
| 前福水源 | 7.2 | 7.5 | 7.4 | 7.4 | 7.3 | 7.2 | 7.2 | 7.3 | 7.5 | 7.5 | 7.2 | 7.5 | 7.35 | 7.5 | 7.2 | 0.12 | |
| 高野豚舎井戸 ※1 | 6.4 | 6.3 | 5.8 | 6.3 | 6.1 | 5.8 | 5.9 | 7 | 5.7 | 5.5 | 5.1 | 6.6 | 6.02 | 7 | 5.1 | 0.48 | |
| 農業試験場 | 4.5 | 5.1 | 4.6 | 7.7 | 5 | 5.3 | 5.8 | 5.1 | 5.1 | 5.1 | 4.9 | 5.2 | 5.28 | 7.7 | 4.5 | 0.79 | |
| 伊良部着水井 ※2 | 10.3 | 9.7 | 10.5 | 10.7 | 9.5 | 9.7 | 10.1 | 9 | 8.8 | 10 | 10.5 | 9.6 | 9.86 | 10.7 | 8.79 | 0.57 | |
| 浄水場施設内 ※2 | 10.6 | 9.9 | 9.9 | 10.3 | 10.5 | 9.8 | 10.7 | 10 | 9.7 | 9.8 | 10.9 | 10.8 | 10.24 | 10.9 | 9.67 | 0.43 | |
| 伊良部北区 ※2 | 10.6 | 10.6 | 10 | 10.6 | 10.4 | 10.6 | 10.8 | 10 | 9.5 | 9.7 | 11.5 | 11.1 | 10.45 | 11.5 | 9.54 | 0.54 | |
| BG海洋センター ※2 | 10.7 | 10.3 | 10.6 | 10.9 | 10.7 | 10 | 10.8 | 10 | 9.6 | 9.9 | 11.1 | 10.2 | 10.39 | 11.1 | 9.55 | 0.46 | |
| 仲筋第1ボーリング ※3 | | | 10.8 | | | | | | | | | | | | | | |
| 仲筋第2ボーリング ※3 | | | 11.2 | | | | | | | | | | | | | | |
| 仲筋第3ボーリング ※3 | | | 9.7 | | | | | | | | | | | | | | |
| 塩川ボーリング ※3 | | | 10.9 | | | | | | | | | | | | | | |
| 多良間村役場 ※3 | 9.6 | 10.4 | 8.8 | 8.3 | 8.4 | 7.6 | 8 | 7.1 | 6.9 | 7.1 | 7.3 | 3.7 | 7.76 | 10.4 | 3.65 | 1.60 | |
| 〃 中学校 ※3 | 9.6 | 10.7 | 9.7 | 6.4 | 8.3 | 6.8 | 8.1 | 7.4 | 7.7 | 6.1 | 8.1 | 3.4 | 7.68 | 10.7 | 3.37 | 1.85 | |
| 〃 空 港 ※3 | 9.6 | 10.7 | 9.4 | 6.5 | 8.5 | 7.2 | 8 | 6.8 | 6.2 | 7.5 | 7.3 | 3.5 | 7.58 | 10.7 | 3.45 | 1.80 | |

※1 宮古島上水道企業団、※2 伊良部町水道課、※3 多良間村水道課の資料
いずれも硝酸性窒素+亜硝酸性窒素の合計値

注: 多良間島では平成9年度から脱塩装置が一部稼働し、脱塩済みの水を混合して給水するようになった。
これに伴い表中の毎月3か所で測定されている水道浄水の硝酸性窒素濃度は減少している。

平成10年度の月ごとの水質調査結果(硝酸性窒素:mgL⁻¹)

| 採水地点名 | 1998 | | | | | | | | | | 1999 | | | 平均値 | 最大値 | 最小値 | 標準偏差 |
|--------------|------|------|------|------|------|------|------|------|------|------|------|------|-------|------|------|------|------|
| | Apr. | May. | Jun. | Jul. | Aug. | Sep. | Oct. | Nov. | Dec. | Jan. | Feb. | Mar. | | | | | |
| 狩俣中前井戸 | 0.5 | 0.9 | 1 | 0.3 | 0.2 | 1.2 | 0.6 | 0.6 | 0.5 | 0.7 | 0.8 | 0.8 | 0.68 | 1.2 | 0.2 | 0.28 | |
| 西原農業井戸 | 9.3 | 8.8 | 8.2 | 8.8 | 9.1 | 9 | 8.4 | 8.6 | 8 | 7.1 | 8.6 | 7.6 | 8.45 | 9.3 | 7.1 | 0.62 | |
| 西底原水源 ※1 | 6.4 | 6.7 | 6.8 | 6.5 | 7.3 | 6.5 | 6.2 | 6 | 6.6 | 6.5 | 5.8 | 6 | 6.45 | 7.3 | 5.8 | 0.39 | |
| 底原水源 ※1 | 7.5 | 6.6 | 6.6 | 7 | 7.4 | 6.9 | 6.7 | 6.2 | 7.1 | 6.9 | 6.7 | 6.3 | 6.81 | 7.5 | 6.2 | 0.37 | |
| 袖山浄水 ※1 | 5.5 | 4.5 | 5.3 | 5.2 | 5.2 | 5.5 | 4.7 | 4.2 | 4.8 | 4.9 | 5 | 4.8 | 4.96 | 5.52 | 4.19 | 0.39 | |
| 袖山水源 | 4.8 | 5.4 | 5.2 | 2.7 | 7.1 | 6.3 | 5.6 | | 5.4 | 5.8 | 5.8 | 5.8 | 5.45 | 7.1 | 2.7 | 1.04 | |
| 西添道水源 | 1.8 | 6.5 | 5.8 | 5.6 | 5.6 | 5.5 | 5.7 | 5.3 | 6.4 | 5.7 | 5.4 | 1.2 | 5.05 | 6.5 | 1.2 | 1.63 | |
| 高野水源 ※1 | 4.5 | 4.6 | 4.7 | 4.9 | 4.9 | 4.6 | 4.3 | 4 | 4.5 | 4.7 | 4.2 | 4.3 | 4.51 | 4.9 | 4 | 0.26 | |
| 大野水源 ※1 | 4.9 | 4.4 | 4.5 | 5 | 4.9 | 4.7 | 4.7 | 4.7 | 5.2 | 4.5 | 5 | 4.8 | 4.77 | 5.2 | 4.4 | 0.22 | |
| 白川田水源 | 5.2 | 5.4 | 4.9 | 5.4 | 5.4 | 5.4 | 4.9 | 5.2 | 4.9 | 5.3 | 5.3 | 5.3 | 5.22 | 5.4 | 4.9 | 0.19 | |
| 山川水源 ※1 | 5.7 | 4.3 | 4.9 | 5.4 | 6 | 5.6 | 5.5 | 4.2 | 5.5 | 5.1 | 5.7 | 5.5 | 5.28 | 6 | 4.2 | 0.54 | |
| ニヤーツ水源 | 6.4 | 6.7 | 6.5 | 6.3 | 6.6 | 6.5 | 6.2 | 6.1 | 6.6 | 5.5 | 6.5 | 6.6 | 6.38 | 6.7 | 5.5 | 0.33 | |
| 西 里 | 5.6 | 6.8 | 6.3 | 6.2 | 6.5 | 6.8 | 6.8 | 6.6 | 6.8 | 7.2 | 7 | 6.8 | 6.62 | 7.2 | 5.6 | 0.39 | |
| 前浜の井戸 | 19.6 | 5.2 | 6.4 | 18.4 | 16.3 | 15.3 | 16.3 | 16.6 | 4.8 | 14.8 | 14.7 | 14.9 | 13.62 | 19.6 | 4.8 | 4.92 | |
| 与那覇 | 7.8 | 9.4 | 9.4 | 9.4 | 8.5 | 8.5 | 8.1 | 7.3 | 6.5 | 7 | 7.1 | 7.2 | 8.02 | 9.4 | 6.5 | 1.01 | |
| 嘉手苧湧水 | 7 | 7.7 | 7.5 | 7.3 | 7.1 | 7.1 | 7.1 | 7.1 | 7.4 | 7 | 6.8 | 6.8 | 7.16 | 7.7 | 6.8 | 0.26 | |
| 砂 川 | 6.7 | 7.7 | 7.9 | 7.3 | 7.3 | 7.2 | 8.4 | 8.5 | 8.4 | 7.2 | 9.7 | 0.8 | 7.25 | 9.7 | 0.8 | 2.10 | |
| ムイガー | 6.4 | 7 | 7.6 | 7.2 | 7 | 6.8 | 6.3 | 6.7 | 6.6 | 7 | 6.9 | 6.8 | 6.86 | 7.6 | 6.3 | 0.33 | |
| 加治道水源 | 6.9 | 6.6 | 7.1 | 6.7 | 6.7 | 7.1 | 6.7 | 6.8 | 6.6 | 6.9 | 6.7 | 7.1 | 6.82 | 7.1 | 6.6 | 0.19 | |
| 加治道西水源 ※1 | 6.3 | 6.3 | 6.4 | 6.9 | 7.4 | 7.1 | 7.1 | 6.9 | 7.1 | 6.5 | 6.7 | 6.6 | 6.76 | 7.4 | 6.3 | 0.34 | |
| 加治道浄水 ※1 | 6.1 | 5.6 | 5.8 | 6.3 | 7.4 | 7 | 7 | 6.7 | 6.8 | 6.4 | 6.5 | 6.4 | 6.5 | 7.38 | 5.62 | 0.49 | |
| 皆 福 | 6.9 | 7 | 7.3 | 7.4 | 7.8 | 8 | 7.5 | 7.2 | 7.4 | 7.3 | 7.6 | 7.6 | 7.42 | 8 | 6.9 | 0.31 | |
| 保良ガー | 7.2 | 7.5 | 7.1 | 7.3 | 7.6 | 7.3 | 8.2 | 7.3 | 6.8 | 7.3 | 7.5 | 7.3 | 7.37 | 8.2 | 6.8 | 0.33 | |
| 山川湧水 | 5.9 | 6.1 | 5.3 | 5.4 | 5.3 | 5.5 | 4.7 | 4.6 | 4.6 | 5.1 | 4.9 | 4.7 | 5.18 | 6.1 | 4.6 | 0.48 | |
| 新城湧水 | 6.2 | 7.5 | 7 | 7.6 | 8.2 | 8.3 | 7.4 | 7.1 | 7.2 | 7.2 | 7.1 | 7.2 | 7.34 | 8.3 | 6.2 | 0.53 | |
| 前福水源 | 7.2 | 7.2 | 7.3 | 7.2 | 7.5 | 7.4 | 6.7 | 7.2 | 7.2 | 6.8 | 7.4 | 7.4 | 7.22 | 7.5 | 6.7 | 0.22 | |
| 高野豚舎井戸 ※1 | 5.8 | 8.7 | 6.1 | 5.9 | 5.8 | 5.3 | 5 | 4.8 | 5 | 4.9 | 4.6 | 5 | 5.58 | 8.7 | 4.6 | 1.04 | |
| 農業試験場 | 4.9 | 5.8 | 5.6 | 5.7 | 5.6 | 5.3 | 5.1 | 4.9 | 4.8 | 5.2 | 5.4 | 5.3 | 5.3 | 5.8 | 4.8 | 0.32 | |
| 伊良部着水井 ※2 | 9.2 | 9.6 | 9.5 | 9.8 | 10.2 | 9.7 | 10.5 | 10 | 11 | 9.9 | 10.1 | 9.2 | 9.88 | 11 | 9.17 | 0.50 | |
| 浄水場施設内 ※2 | 9.9 | 9.6 | 10.2 | 10 | 11.2 | 10.8 | 10.4 | 10.2 | 10.7 | 10.8 | 10.7 | 10.2 | 10.39 | 11.2 | 9.55 | 0.44 | |
| 伊良部北区 ※2 | 10 | 9.8 | 10.3 | 10 | 10.9 | 11.3 | 11.2 | 10.1 | 10.7 | 10.6 | 11.1 | 9.93 | 10.49 | 11.3 | 9.78 | 0.52 | |
| BG海洋センター ※2 | 10.1 | 10.2 | 10.5 | 10.1 | 10.6 | 10.9 | 10.8 | 10.2 | 10.2 | 10.4 | 10.9 | 10.1 | 10.42 | 10.9 | 10.1 | 0.30 | |
| 仲筋第1ボーリング ※3 | | | 11.6 | | | | | | | | | | | | | | |
| 仲筋第2ボーリング ※3 | | | 11.5 | | | | | | | | | | | | | | |
| 仲筋第3ボーリング ※3 | | | 8.8 | | | | | | | | | | | | | | |
| 塩川ボーリング ※3 | | | 9.4 | | | | | | | | | | | | | | |

※1 宮古島上水道企業団、※2 伊良部町水道課、※3 多良間村厚生課の資料

いずれも硝酸性窒素+亜硝酸性窒素の合計値

平成11年度の月ごとの水質調査結果(硝酸性窒素:mgL⁻¹)

| 採水地点名 | 1999 | | | | | | | | | | 2000 | | | 平均値 | 最大値 | 最小値 | 標準偏差 |
|--------------|------|------|------|------|------|------|------|------|------|------|------|------|-------|------|------|------|------|
| | Apr. | May. | Jun. | Jul. | Aug. | Sep. | Oct. | Nov. | Dec. | Jan. | Feb. | Mar. | | | | | |
| 狩俣中前井戸 | 0.6 | 0.7 | 0.8 | 0.8 | 0.7 | 0.7 | 0.5 | 0.5 | 0.8 | 0.7 | 0.6 | 0.8 | 0.67 | 0.8 | 0.5 | 0.10 | |
| 西原農業井戸 | 8.7 | 8.8 | 8.9 | 8.6 | 8.6 | 8.5 | 8.3 | 9.1 | 8.3 | 8.4 | 8.6 | 9.8 | 8.71 | 9.8 | 8.3 | 0.41 | |
| 西底原水源 ※1 | 6.5 | 6.3 | 6.4 | 6.4 | 6.4 | 6.4 | 6.3 | 6.7 | 6.8 | 6.8 | 7.4 | 7.6 | 6.67 | 7.6 | 6.3 | 0.42 | |
| 底原水源 ※1 | 6.8 | 6.9 | 6.5 | 6.4 | 6.5 | 6.3 | 6.2 | 6.8 | 7.1 | 6.9 | 7.7 | 7.9 | 6.82 | 7.9 | 6.2 | 0.50 | |
| 袖山浄水 ※1 | 5.3 | 5.3 | 4.9 | 4.8 | 4.3 | 4.7 | 4.7 | 5.2 | 5.4 | 5.2 | 5.3 | 5.5 | 5.05 | 5.47 | 4.33 | 0.35 | |
| 袖山水源 | 5.8 | 5.6 | 5.3 | 4.9 | 4.8 | 5.1 | 5.9 | 6.3 | 6 | 5.5 | 5.6 | 5.7 | 5.55 | 6.3 | 4.8 | 0.43 | |
| 西添道水源 | 0.8 | 0.3 | 0.4 | 0 | 1.1 | 5.3 | 4.6 | 4.9 | 3 | 3.6 | 0.4 | 2 | 2.21 | 5.3 | 0 | 1.91 | |
| 高野水源 ※1 | 4.4 | 4.3 | 4.2 | 4.1 | 4.3 | 4 | 4.3 | 4.5 | 4.7 | 4.5 | 4.7 | 4.6 | 4.39 | 4.7 | 4 | 0.22 | |
| 大野水源 ※1 | 4.9 | 4.9 | 4.8 | 4.7 | 4.4 | 4.4 | 4.4 | 5.1 | 5 | 4.9 | 5.4 | 5.2 | 4.84 | 5.4 | 4.4 | 0.31 | |
| 白川田水源 | 5.3 | 5.3 | 5.3 | 5.1 | 4.9 | 5.1 | 5.1 | 5.4 | 5.6 | 5.2 | 5.1 | 5.3 | 5.24 | 5.6 | 4.9 | 0.17 | |
| 山川水源 ※1 | 5.5 | 5.2 | 4.8 | 4.3 | 4.2 | 3.5 | 4.9 | 5.7 | 5.9 | 5.5 | 5.7 | 5.8 | 5.08 | 5.9 | 3.5 | 0.73 | |
| ニヤーツ水源 | 6.5 | 6.6 | 6.7 | 6.3 | 6.5 | 6.5 | 6.6 | 7.5 | 6.4 | 6.5 | 6.6 | 7.4 | 6.67 | 7.5 | 6.3 | 0.36 | |
| 西 里 | 7 | 6.8 | 6.7 | 6 | 6.5 | 7.1 | 6.8 | 7.5 | 6.9 | 7.2 | 6.9 | 7.4 | 6.9 | 7.5 | 6 | 0.36 | |
| 前浜の井戸 | 8.6 | 9.3 | 18.7 | 5.1 | 7.6 | 6.3 | 12.4 | 14 | 29.1 | 22.2 | 18.3 | 23 | 14.56 | 29.1 | 5.1 | 7.33 | |
| 与那覇 | 6.3 | 6 | 6.6 | 5.8 | 3.6 | 9.1 | 9.1 | 10.1 | 9.7 | 10.3 | 10.3 | 11.8 | 8.23 | 11.8 | 3.6 | 2.36 | |
| 嘉手苅湧水 | 6.9 | 6.9 | 6.8 | 6.7 | 6.9 | 7 | 7 | 7 | 7.2 | 6.9 | 7 | 7 | 6.94 | 7.2 | 6.7 | 0.11 | |
| 砂 川 | 7 | 6.9 | 6.9 | 6.1 | 6.8 | 6.8 | 6.8 | 7.5 | 9.6 | | 2.1 | 6.1 | 6.61 | 9.6 | 2.1 | 1.68 | |
| ムイガー | 6.7 | 6.7 | 6.6 | 6.3 | 6.4 | 6.9 | 6.7 | 8.1 | 6.8 | 6.4 | 6.8 | 7.6 | 6.83 | 8.1 | 6.3 | 0.51 | |
| 加治道水源 | 7 | 7 | 6.8 | 6.3 | 6.8 | 5.9 | 6.1 | 8.3 | 6.4 | 6.6 | 6.8 | 6.7 | 6.73 | 8.3 | 5.9 | 0.58 | |
| 加治道西水源 ※1 | 6.6 | 6.4 | 6.3 | 6.5 | 6.5 | 6.3 | 6.4 | 6.8 | 7 | 6.5 | 7.6 | 7.2 | 6.67 | 7.6 | 6.3 | 0.38 | |
| 加治道浄水 ※1 | 6.4 | 6.6 | 6 | 6 | 6.2 | 5.1 | 5.6 | 6.6 | 7 | 6.3 | 7.4 | 7.1 | 6.34 | 7.44 | 5.05 | 0.63 | |
| 皆 福 | 7.7 | 7.6 | 7.5 | 7.2 | 7.2 | 7.8 | 7.8 | 8.1 | 7.6 | 7.5 | 7.5 | 8.6 | 7.68 | 8.6 | 7.2 | 0.36 | |
| 保良ガー | 7.3 | 7.3 | 7 | 6.5 | 7 | 6.9 | 7.4 | 8.5 | 7.1 | 7.3 | 7.5 | 8 | 7.32 | 8.5 | 6.5 | 0.49 | |
| 山川湧水 | 4.9 | 5.2 | 4.8 | 5 | 6.5 | 6.8 | 5.8 | 7.2 | 5.8 | 6 | 6.2 | 7.7 | 5.99 | 7.7 | 4.8 | 0.90 | |
| 新城湧水 | 7.2 | 7 | 6.8 | 7.6 | 7.6 | 6.5 | 6.7 | 7 | 6.7 | 7.7 | 6.7 | 4.4 | 6.83 | 7.7 | 4.4 | 0.83 | |
| 前福水源 | 7.5 | 7.4 | 7.4 | 7 | 6.9 | 7.2 | 7.1 | 8.5 | 7.4 | 7.4 | 7.4 | 8.5 | 7.47 | 8.5 | 6.9 | 0.50 | |
| 高野豚舎井戸 ※1 | 5.4 | 5.5 | 5.4 | 5 | 5.9 | 4.3 | 4.7 | 5.1 | 5.3 | 5.4 | 6.2 | 6.1 | 5.38 | 6.2 | 4.3 | 0.53 | |
| 農業試験場 | 5.1 | 5.2 | 5.1 | 4.7 | 5.3 | 5.5 | 5.9 | 6.3 | 5.5 | 5.1 | 5.5 | | 5.38 | 6.3 | 4.7 | 0.44 | |
| 伊良部着水井 ※2 | 9.5 | 10.2 | 11 | 9 | 9.7 | 10.5 | 10.3 | 10.3 | 10.2 | 10.8 | 10.6 | 9.9 | 10.16 | 11 | 8.95 | 0.55 | |
| 仲筋第1ボーリング ※3 | | | 11.7 | | | | | | | | | | 11.7 | 11.7 | 11.7 | 0.00 | |
| 仲筋第2ボーリング ※3 | | | 13.3 | | | | | | | | | | 13.3 | 13.3 | 13.3 | 0.00 | |
| 仲筋第3ボーリング ※3 | | | 12.4 | | | | | | | | | | 12.4 | 12.4 | 12.4 | 0.00 | |
| 塩川ボーリング ※3 | | | 10.5 | | | | | | | | | | 10.5 | 10.5 | 10.5 | 0.00 | |

※1 宮古島上水道企業団、※2 伊良部町水道課、※3 多良間村民生課の資料

※2および※3は硝酸性窒素+亜硝酸性窒素の合計値

平成12年度の月ごとの水質調査結果(硝酸性窒素:mgL⁻¹)

| 採水地点名 | 2000 | | | | | | | | | | 2001 | | | 平均値 | 最大値 | 最小値 | 標準偏差 |
|--------------|------|------|------|------|------|------|------|------|------|------|------|------|-------|------|------|------|------|
| | Apr. | May. | Jun. | Jul. | Aug. | Sep. | Oct. | Nov. | Dec. | Jan. | Feb. | Mar. | | | | | |
| 狩俣中前井戸 | 0.7 | 0.8 | 0.6 | 0.4 | 0.5 | 0.5 | 0.7 | 0.5 | 0.3 | 0.4 | 0.4 | 0.4 | 0.53 | 0.8 | 0.3 | 0.13 | |
| 西原農業井戸 | 9 | 9.1 | 8.9 | 8.3 | 9.6 | 8.9 | 8.9 | 7.5 | 8.4 | 8.9 | 9.1 | 8.6 | 8.78 | 9.6 | 7.5 | 0.51 | |
| 西底原水源 ※1 | 7.4 | 7.4 | 7.3 | 7.4 | 7.6 | 7.3 | 7.3 | 7.7 | 7.4 | 7.4 | 7 | 7 | 7.34 | 7.7 | 7 | 0.19 | |
| 底原水源 ※1 | 7.6 | 7.4 | 7.5 | 7.6 | 7.2 | 4.8 | 7 | 6.9 | 6.8 | 7 | 7.1 | 7.1 | 7 | 7.6 | 4.8 | 0.70 | |
| 袖山浄水 ※1 | 5.3 | 5.5 | 5.5 | 5.6 | 5.3 | 5 | 5.1 | 4.8 | 5.1 | 5 | 5.1 | 5.1 | 5.19 | 5.6 | 4.8 | 0.23 | |
| 袖山水源 | 5.1 | 5.4 | 5.2 | 5.1 | 5.8 | 5.4 | 5.4 | 5.2 | 5.3 | 6 | 5.9 | 6.1 | 5.49 | 6.1 | 5.1 | 0.33 | |
| 西添道水源 | 2.1 | 2.5 | 1.3 | 1.4 | 0.9 | 0.4 | 0.6 | 10.8 | 5.8 | 5.5 | 4.8 | 1.7 | 3.16 | 10.8 | 0.4 | 2.94 | |
| 高野水源 ※1 | 4.4 | 4.7 | 4.8 | 4.7 | 4.8 | 4.4 | 4.4 | 4.9 | 4.5 | 4.5 | 4.5 | 4.5 | 4.58 | 4.9 | 4.4 | 0.16 | |
| 大野水源 ※1 | 5.1 | 5.3 | 5.5 | 5.4 | 5.2 | 4.9 | 4.9 | 4.6 | 4.6 | 4.7 | 4.7 | 4.8 | 4.97 | 5.5 | 4.6 | 0.28 | |
| 白川田水源 | 5 | 5.1 | 4.9 | 5.4 | 5.2 | 4.8 | 4.6 | 4.8 | 4.8 | 4.7 | 5 | 4.9 | 4.93 | 5.4 | 4.6 | 0.20 | |
| 山川水源 ※1 | 5.9 | 5.8 | 6.4 | 6.3 | 6 | 5.7 | 6.1 | 5 | 5.6 | 5.5 | 6 | 5.5 | 5.82 | 6.4 | 5 | 0.37 | |
| ニヤーツ水源 | 6.7 | 6.9 | 6.3 | 6.8 | 7.1 | 6.3 | 6.5 | 6.7 | 6.3 | 6.1 | 6.4 | 6.4 | 6.54 | 7.1 | 6.1 | 0.30 | |
| 西 里 | 6.8 | 7.6 | 7 | 6.5 | 7.5 | 7.1 | 6.9 | 7.1 | | 6.6 | 6.6 | 6.7 | 6.93 | 7.6 | 6.5 | 0.35 | |
| 前浜の井戸 | 20.9 | 23 | 15.9 | 19 | 7.9 | 17 | 5.6 | 2.7 | 10.7 | 17.4 | 16.5 | 1.7 | 13.19 | 23 | 1.7 | 6.92 | |
| 与那覇 | 10.4 | 11.3 | 10.3 | 10.3 | 13.4 | 11.2 | 11.3 | 11.8 | 11.3 | 10.1 | 10.1 | 9.3 | 10.9 | 13.4 | 9.3 | 1.03 | |
| 嘉手苅湧水 | 6.8 | 7.2 | 6.9 | 7.2 | 7.1 | 7 | 7 | 9.6 | 7 | 6.5 | 6.8 | 6.8 | 7.16 | 9.6 | 6.5 | 0.76 | |
| 砂 川 | 8.8 | 8.8 | 8.6 | 8.3 | 9.3 | 8.5 | | 8.6 | 10.4 | 9.1 | 9.3 | 9 | 8.95 | 10.4 | 8.3 | 0.54 | |
| ムイガー | 6.3 | 6.7 | 6.2 | 6.1 | 6.8 | 6.4 | 6.1 | 6 | 6 | 6.1 | 6.4 | 6.2 | 6.28 | 6.8 | 6 | 0.23 | |
| 加治道水源 | 6.3 | 6.8 | 6.2 | 6.3 | 6.2 | 6.5 | 6.4 | 6.3 | 5.9 | 6.1 | 6.1 | 6.3 | 6.28 | 6.8 | 5.9 | 0.20 | |
| 加治道西水源 ※1 | 7.1 | 7.1 | 7.4 | 7.5 | 7.5 | 6.4 | 6.5 | 6.9 | 6.4 | 6.5 | 6.5 | 6.4 | 6.86 | 7.5 | 6.4 | 0.43 | |
| 加治道浄水 ※1 | 7.1 | 6.8 | 7 | 7 | 7.2 | 6.6 | 6.6 | 6.8 | 6.2 | 6.2 | 6.4 | 6.3 | 6.67 | 7.2 | 6.2 | 0.32 | |
| 皆 福 | 5.1 | 5.2 | | | | | | | | | | | 5.16 | 5.2 | 5.1 | 0.08 | |
| 保良ガー | 6.8 | 7.3 | 7 | 7.4 | 7.6 | 7.3 | 6.1 | 6.7 | 7.3 | 7.1 | 7 | 6.8 | 7.03 | 7.6 | 6.1 | 0.37 | |
| 山川湧水 | 5.9 | 6.2 | 5.3 | 5.9 | 6.8 | 5.7 | 5.1 | 7 | 5.8 | 5.4 | 5 | 4.7 | 5.72 | 7 | 4.7 | 0.68 | |
| 新城湧水 | 7.2 | 7.2 | 6.9 | 7.7 | 6.8 | 7.1 | 7.2 | 8 | 6.5 | 6.4 | 6.5 | 6.2 | 6.99 | 8 | 6.2 | 0.51 | |
| 前福水源 | 7 | 7.4 | 6.7 | 6.9 | 7.3 | 6.9 | 6.9 | 6.8 | 6.9 | 6.8 | 7 | 7.1 | 6.98 | 7.4 | 6.7 | 0.20 | |
| 高野豚舎井戸 ※1 | 5.9 | 6.1 | 6 | 5.9 | 6.2 | 5.6 | 5.4 | 5.8 | 5.2 | 5.2 | 5 | 4.9 | 5.59 | 6.2 | 4.9 | 0.42 | |
| 農業試験場 | 5.2 | 5.8 | 5 | 4.7 | 5.6 | 4.7 | 4.7 | 5.4 | 5.9 | 5.7 | 5.7 | 5.5 | 5.33 | 5.9 | 4.7 | 0.43 | |
| 伊良部着水井 ※2 | 9.2 | 9.5 | 9.1 | 9 | 9.1 | 8.9 | 8.9 | 8.6 | 10 | 10.7 | 7.7 | 7.7 | 9.03 | 10.7 | 7.7 | 0.80 | |
| 仲筋第1ボーリング ※3 | 9.9 | 10.1 | 10.1 | 6.8 | 9.6 | 9.2 | 9.1 | 9.3 | 9.3 | 10 | 10 | 8.7 | 9.33 | 10.1 | 6.8 | 0.88 | |
| 仲筋第2ボーリング ※3 | 10.9 | 10.8 | 10.8 | 11.6 | 12.4 | 11.7 | 11.6 | 12.2 | 12.8 | 14.1 | 12.9 | 10.6 | 11.87 | 14.1 | 10.6 | 1.01 | |
| 仲筋第3ボーリング ※3 | 6.5 | 7.7 | 7.7 | 8 | 8.3 | 8 | 7.8 | 7.9 | 7.8 | 8.5 | 8.3 | 6.6 | 7.76 | 8.5 | 6.5 | 0.60 | |
| 塩川ボーリング ※3 | 8.9 | 9.6 | 9.6 | 8.2 | 10.3 | 8.8 | 8.6 | 8.2 | 8.9 | 9 | 8.8 | 6.8 | 8.81 | 10.3 | 6.8 | 0.83 | |

※1 宮古島上水道企業団、※2 伊良部町水道課、※3 多良間村民生課の資料

※2および※3は硝酸性窒素+亜硝酸性窒素の合計値

平成13年度の月ごとの水質調査結果(硝酸性窒素:mgL⁻¹)

| 採水地点名 | 2001 | | | | | | | | | 2002 | | | 平均値 | 最大値 | 最小値 | 標準偏差 |
|--------------|------|------|-------|------|------|------|------|------|------|------|------|-------|-------|------|------|------|
| | Apr. | May. | Jun. | Jul. | Aug. | Sep. | Oct. | Nov. | Dec. | Jan. | Feb. | Mar. | | | | |
| 狩俣中前井戸 | 0.5 | 0.3 | 0.4 | 0.6 | 0.6 | 0.5 | 0.5 | 0.4 | 0.4 | 0.5 | 0.8 | 0.8 | 0.51 | 0.8 | 0.3 | 0.13 |
| 西原農業井戸 | 9.1 | 9.1 | 8 | 8.7 | 8.5 | 7 | 8.5 | 8 | 7.7 | 7.2 | 7.2 | 7.7 | 8.06 | 9.1 | 7 | 0.68 |
| 西底原水源 ※1 | 7 | 6.8 | 7.1 | 7.1 | 6.8 | 6.5 | 6.3 | 6 | 6.1 | 5.6 | 5.9 | 6.4 | 6.47 | 7.1 | 5.6 | 0.47 |
| 底原水源 ※1 | 7.2 | 7.1 | 6.7 | 6.7 | 6.9 | 6.7 | 6.7 | 6.7 | 6.4 | 6.3 | 6.1 | 6.3 | 6.66 | 7.2 | 6.1 | 0.31 |
| 袖山浄水 ※1 | 5 | 4.6 | 4.6 | 4.9 | 5 | 4.9 | 4.8 | 4.8 | 4.8 | 4.9 | 4.8 | 5.2 | 4.86 | 5.2 | 4.6 | 0.15 |
| 袖山水源 | 6.4 | 5.6 | 5.8 | 6.5 | 6.3 | 5.4 | 6.1 | 5.4 | 5 | 5.4 | 6 | 5.9 | 5.81 | 6.5 | 5 | 0.44 |
| 西添道水源 | 3.5 | 5.8 | 5.4 | 5.6 | 5.9 | 5.3 | 5.8 | 5.4 | 4.8 | 4.7 | 4.9 | 4.7 | 5.16 | 5.9 | 3.5 | 0.66 |
| 高野水源 ※1 | 4.6 | 4.5 | 4.5 | 4.7 | 4.6 | 4.5 | 4.5 | 4.5 | 4.2 | 4.1 | 4.2 | 4.2 | 4.42 | 4.7 | 4.1 | 0.20 |
| 大野水源 ※1 | 5 | 4.9 | 4.8 | 4.9 | 5.2 | 4.9 | 4.9 | 4.9 | 5 | 5 | 5 | 5 | 4.95 | 5.2 | 4.8 | 0.09 |
| 白川田水源 | 5.1 | 4.9 | 5 | 5 | 5 | 5.1 | 5.1 | 4.9 | 4.7 | 4.7 | 4.7 | 4.7 | 4.9 | 5.1 | 4.7 | 0.17 |
| 山川水源 ※1 | 5.4 | 5.4 | 4.8 | 5.4 | 5.9 | 5.8 | 3.8 | 5.1 | 5.7 | 5.5 | 5.5 | 5.4 | 5.3 | 5.9 | 3.8 | 0.54 |
| ニヤーツ水源 | 6.7 | 6.8 | 6.3 | 6.3 | 6.3 | 6.6 | 6.5 | 6.1 | 5.9 | 5.9 | 5.9 | 6.3 | 6.32 | 6.8 | 5.9 | 0.29 |
| 西 里 | 6.9 | 7 | 6.2 | 6.3 | 5.8 | 6.6 | 6.7 | 6.1 | 6.1 | 6.3 | 6.3 | 6.1 | 6.36 | 7 | 5.8 | 0.33 |
| 前浜の井戸 | 3.2 | 1.1 | 8 | 17.1 | 14.1 | 3.7 | 5 | 7.2 | 7.8 | 7.7 | 8 | 8.4 | 7.61 | 17.1 | 1.1 | 4.27 |
| 与那覇 | 10.4 | 9 | 9.5 | 8.7 | 8.7 | 16.8 | 10.3 | 12 | 11.4 | 10.5 | 10.4 | 10.4 | 10.66 | 16.8 | 8.7 | 2.07 |
| 嘉手苅湧水 | 7.4 | 7.2 | 6.8 | 6.6 | 6.5 | 7.2 | 7.5 | 6.7 | 6.2 | 6.2 | 6.1 | 6.1 | 6.71 | 7.5 | 6.1 | 0.50 |
| 砂 川 | 9.1 | 8.8 | 8.9 | 8.7 | 9 | 8.4 | 7.6 | 6.8 | 8 | 7.5 | 7 | 6.8 | 8.04 | 9.1 | 6.8 | 0.83 |
| ムイガー | 6.7 | 6.3 | 6.5 | 6.4 | 6.3 | 6.2 | 6.2 | 6.1 | 5.7 | 5.6 | 5.8 | 5.9 | 6.14 | 6.7 | 5.6 | 0.32 |
| 加治道水源 | 6.6 | 6.2 | 5.9 | 6.3 | 6.4 | 6.4 | 6.3 | 6 | 5.8 | 6 | 5.9 | 6.1 | 6.15 | 6.6 | 5.8 | 0.25 |
| 加治道西水源 ※1 | 6.7 | 6.5 | 6.5 | 6.7 | 6.7 | 6.4 | 6.6 | 6.6 | 6.3 | 5.7 | 5.9 | 5.7 | 6.34 | 6.7 | 5.7 | 0.36 |
| 加治道浄水 ※1 | 6.5 | 6.2 | 6.1 | 6.4 | 6.5 | 5.9 | 6.2 | 5.4 | 5.9 | 6 | 6 | 6 | 6.08 | 6.5 | 5.4 | 0.30 |
| 皆 福 | 5.2 | 5.7 | 5.6 | 6.2 | 5.7 | 5.8 | 5.8 | 5.7 | 5.1 | 5.5 | 5.3 | 5.2 | 5.58 | 6.2 | 5.1 | 0.30 |
| 保良ガー | 7.3 | 7.3 | 7.2 | 7.3 | 7.2 | 6.5 | 6.3 | 6.7 | 6.9 | 6.8 | 7 | 6.9 | 6.97 | 7.3 | 6.3 | 0.30 |
| 山川湧水 | 5.7 | 5.4 | 5.5 | 5.2 | 5.3 | 5.1 | 6 | 4.7 | 4.7 | 4.6 | 4.6 | 4.8 | 5.13 | 6 | 4.6 | 0.45 |
| 新城湧水 | 6.7 | 9.1 | 6.1 | 6 | 6 | 6.3 | 6.5 | 5.5 | 5.4 | 5.2 | 5.3 | 5.3 | 6.1 | 9.1 | 5.2 | 1.03 |
| 前福水源 | 7.4 | 1.4 | ポンプ故障 | | | | | | | | | | 4.37 | 7.4 | 1.4 | 3.01 |
| 高野豚舎井戸 ※1 | 5.1 | 5.1 | 4.4 | 4.1 | 4.4 | 4.4 | 5 | 4.3 | 4.3 | 4.3 | 4.7 | ポンプ停止 | 4.55 | 5.1 | 4.1 | 0.37 |
| 農業試験場 | 6.1 | 5.6 | 5.7 | 5.9 | 5.7 | 5.3 | 5.8 | 5.6 | 5.2 | 4.9 | 4.9 | 4.9 | 5.46 | 6.1 | 4.9 | 0.39 |
| 伊良部着水井 ※2 | 7.2 | 7.6 | 7.6 | 7.3 | 7.4 | 7.3 | 7.4 | 8.2 | 7.3 | 7.4 | 7.7 | 7.4 | 7.46 | 8.2 | 7.2 | 0.25 |
| 仲筋第1ボーリング ※3 | 9.3 | 9.4 | 10.4 | 10 | 10.1 | 10.1 | 11.9 | 8.4 | 7.8 | 8.4 | 8.1 | 8.2 | 9.34 | 11.9 | 7.8 | 1.16 |
| 仲筋第2ボーリング ※3 | 10.6 | 10.4 | 12 | 11.9 | 12.5 | 12.7 | 11 | 10.6 | 9.9 | 9.7 | 9.4 | 9.3 | 10.83 | 12.7 | 9.31 | 1.15 |
| 仲筋第3ボーリング ※3 | 6.3 | 6.3 | 7.6 | 7.8 | 9.8 | 10.9 | 6.1 | 6.8 | 5.9 | 7.4 | 7.8 | 8.4 | 7.58 | 10.9 | 5.9 | 1.47 |
| 塩川ボーリング ※3 | 6.6 | 6.7 | 8.6 | 8.9 | 8.9 | 8.5 | 9.9 | 8.2 | 8 | 8.3 | 8.4 | 8.7 | 8.31 | 9.89 | 6.6 | 0.87 |

※1 宮古島上水道企業団、※2 伊良部町水道課、※3 多良間村民生課の資料

※2および※3は硝酸性窒素+亜硝酸性窒素の合計値

平成14年度の月ごとの水質調査結果(硝酸性窒素:mgL⁻¹)

| 採水地点名 | 2002 | | | | | | | | | 2003 | | | 平均値 | 最大値 | 最小値 | 標準偏差 |
|--------------|-------|------|------|------|------|------|------|------|------|------|------|------|-------|------|------|------|
| | Apr. | May. | Jun. | Jul. | Aug. | Sep. | Oct. | Nov. | Dec. | Jan. | Feb. | Mar. | | | | |
| 狩俣中前井戸 | 0.5 | 0.7 | 1.7 | 0.6 | 1.3 | 1.2 | 0.6 | 0.5 | 0.5 | 0.6 | 0.5 | 1.3 | 0.81 | 1.7 | 0.5 | 0.39 |
| 西原農業井戸 | 8.4 | 8 | 8.1 | 7.8 | 7.7 | 7.5 | 6.5 | 6.5 | 試料欠損 | 7 | 5.4 | 6.1 | 7.19 | 8.4 | 5.4 | 0.91 |
| 西底原水源 ※1 | 6.2 | 6.2 | 6.3 | 6.2 | 6.2 | 6.1 | 6.2 | 6.2 | 6.2 | 6.2 | 6.3 | 6.1 | 6.19 | 6.3 | 6.1 | 0.05 |
| 底原水源 ※1 | 6.2 | 6.4 | 6.6 | 6.5 | 6.4 | 6.3 | 6.2 | 6 | 6.2 | 6.1 | 6.3 | 6.1 | 6.27 | 6.6 | 6 | 0.17 |
| 袖山浄水 ※1 | 5 | 5 | 5.5 | 4.7 | 5 | 4.6 | 4.6 | 4.5 | 4.5 | 4.4 | 4.5 | 4.5 | 4.74 | 5.5 | 4.4 | 0.30 |
| 袖山水源 | 5.2 | 5.2 | 5.2 | 4.9 | 5 | 5 | 4.9 | 5.2 | 4.9 | 5 | 5.1 | 5.1 | 5.05 | 5.2 | 4.9 | 0.13 |
| 西添道水源 | 6.4 | 5.5 | 5.7 | 5.4 | 4.7 | 5.4 | 5.4 | 4.9 | 5.1 | 5.1 | 4.8 | 4.7 | 5.25 | 6.4 | 4.7 | 0.47 |
| 高野水源 ※1 | 4 | 4 | 4 | 4.1 | 4 | 4.1 | 4.1 | 4.1 | 4 | 4.2 | 4.1 | 4 | 4.05 | 4.2 | 4 | 0.07 |
| 大野水源 ※1 | 4.7 | 4.8 | 4.8 | 4.7 | 4.6 | 4.6 | 4.6 | 4.4 | 4.3 | 4.1 | 4.2 | 4.1 | 4.49 | 4.8 | 4.1 | 0.26 |
| 白川田水源 | 5 | 4.9 | 5 | 4.8 | 4.7 | 4.8 | 4.5 | 4.8 | 4.5 | 4.6 | 4.5 | 4.7 | 4.74 | 5 | 4.5 | 0.18 |
| 山川水源 ※1 | 5.2 | 5.3 | 5.4 | 5.2 | 5.3 | 5.1 | 5 | 4.9 | 5.1 | 4.7 | 5.2 | 5 | 5.12 | 5.4 | 4.7 | 0.19 |
| ニヤーツ水源 | 6.9 | 6.3 | 試料欠損 | 6.3 | 6.4 | 6.5 | 6.2 | 6.1 | 6.9 | 6.1 | 5.8 | 5.8 | 6.29 | 6.9 | 5.8 | 0.35 |
| 西 里 | 6.2 | 5.9 | 5.7 | 6.1 | 5.6 | 6.4 | 6.6 | 6.8 | 6.6 | 6.5 | 6.4 | 6.3 | 6.27 | 6.8 | 5.6 | 0.35 |
| 前浜の井戸 | 12.6 | 9.6 | 11.4 | 10.9 | 12.2 | 7.7 | 14.9 | 16.4 | 6.9 | 13.8 | 11.7 | 11.8 | 11.65 | 16.4 | 6.9 | 2.61 |
| 与那覇 | 10.4 | 12.1 | 10.9 | 10.5 | 11.3 | 12.1 | 11.3 | 12.5 | 14.3 | 13.2 | 12.9 | 11.8 | 11.93 | 14.3 | 10.4 | 1.10 |
| 嘉手苅湧水 | 6.4 | 6.5 | 6.5 | 6.8 | 6.6 | 7 | 6.8 | 6.9 | 7.3 | 6.8 | 6.7 | 6.6 | 6.75 | 7.3 | 6.4 | 0.24 |
| 砂 川 | 7.2 | 7.5 | 8.4 | 7.7 | 7.7 | 8.2 | 7.8 | 7.5 | 3.5 | 6.8 | 7 | 6.8 | 7.18 | 8.4 | 3.5 | 1.20 |
| ムイガー | 5.7 | 5.5 | 6.1 | 5.6 | 6 | 5.8 | 5.7 | 5.9 | 5.9 | 5.9 | 5.9 | 5.7 | 5.81 | 6.1 | 5.5 | 0.18 |
| 加治道水源 | 6.7 | 6.2 | 6.5 | 6.2 | 5.8 | 6.1 | 5.8 | 5.9 | 6 | 5.9 | 6 | 5.8 | 6.07 | 6.7 | 5.8 | 0.27 |
| 加治道西水源 ※1 | 5.8 | 5.8 | 5.7 | 6.6 | 6.2 | 6.1 | 6.3 | 5.8 | 5.8 | 5.5 | 6 | 5.6 | 5.92 | 6.6 | 5.5 | 0.30 |
| 加治道浄水 ※1 | 5.8 | 5.9 | 5.8 | 6 | 6.1 | 5.8 | 5.6 | 5.8 | 5.6 | 5.4 | 5.8 | 5.5 | 5.74 | 6.1 | 5.4 | 0.19 |
| 皆 福 | 5.4 | 5.1 | 5.1 | 4.9 | 5.1 | 4.9 | 4.6 | 4.9 | 4.7 | 4.9 | 4.5 | 4.9 | 4.92 | 5.4 | 4.5 | 0.22 |
| 保良ガー | 6.8 | 6 | 6.8 | 6.5 | 6.8 | 6.6 | 6.5 | 6.9 | 6.2 | 6.7 | 6.5 | 6.5 | 6.57 | 6.9 | 6 | 0.25 |
| 山川湧水 | 5.2 | 4.3 | 試料欠損 | 5.5 | 4.8 | 5.1 | 4.8 | 5 | 5.2 | 5.6 | 5.2 | 5.1 | 5.06 | 5.6 | 4.3 | 0.33 |
| 新城湧水 | 5.3 | 5 | 5.6 | 5.5 | 5.4 | 5.9 | 6 | 6.2 | 6.1 | 6.3 | 6 | 6 | 5.78 | 6.3 | 5 | 0.39 |
| 前福水源 | ポンプ故障 | | | | | | | | | | | | | | | |
| 高野豚舎井戸 ※1 | ポンプ停止 | 4.8 | 4.8 | 4.9 | 4.7 | 5 | 5.6 | 5 | 4.8 | 4.8 | 4.8 | 4.6 | 4.89 | 5.6 | 4.6 | 0.25 |
| 農業試験場 | 5.1 | 4.7 | 4.7 | 4.4 | 4.7 | 4.4 | 4.9 | 4.9 | 3 | 5.2 | 4.9 | 4.9 | 4.66 | 5.2 | 3 | 0.53 |
| 伊良部着水井 ※2 | 7.6 | 7.9 | 8 | 8 | 8 | 8.1 | 7.9 | 7.9 | 7.7 | 8 | 6.8 | 7.1 | 7.76 | 8.1 | 6.8 | 0.37 |
| 仲筋第1ボーリング ※3 | 7.9 | 8.4 | 7.9 | 7.9 | 試料欠損 | 7.8 | 7.3 | 7.3 | 7.1 | 5.5 | 7.3 | 7.5 | 7.44 | 8.4 | 5.5 | 0.73 |
| 仲筋第2ボーリング ※3 | 9.3 | 10.2 | 9.3 | 9.9 | 試料欠損 | 9.7 | 9 | 8.7 | 8.9 | 5.8 | 8.5 | 8.5 | 8.88 | 10.2 | 5.75 | 1.12 |
| 仲筋第3ボーリング ※3 | 6.8 | 7.2 | 7.6 | 7.5 | 試料欠損 | 7.6 | 6.9 | 7 | 7.7 | 5.1 | 7.6 | 8.6 | 7.21 | 8.6 | 5.1 | 0.82 |
| 塩川ボーリング ※3 | 8.1 | 8.6 | 8.5 | 8.7 | 試料欠損 | 8.8 | 7.5 | 7.5 | 7.7 | 5.8 | 7.7 | 7.9 | 7.89 | 8.8 | 5.8 | 0.82 |

※1 宮古島市水道局、※2 宮古島市水道局伊良部営業所、※3 多良間村民生課の資料

※2および※3は硝酸性窒素+亜硝酸性窒素の合計値

平成15年度の月ごとの水質調査結果(硝酸性窒素:mgL⁻¹)

| 採水地点名 | 2003 | | | | | | | | 2004 | | | | 平均値 | 最大値 | 最小値 | 標準偏差 |
|--------------|-------|------|------|------|------|------|------|------|------|------|------|------|-------|------|-----|------|
| | Apr. | May. | Jun. | Jul. | Aug. | Sep. | Oct. | Nov. | Dec. | Jan. | Feb. | Mar. | | | | |
| 狩俣中前井戸 | 6.5 | 0.7 | 0.6 | 0.6 | 0.5 | 0.7 | 0.5 | 0.8 | 0.6 | 0.4 | 0.5 | 0.5 | 1.07 | 6.5 | 0.4 | 1.65 |
| 西原農業井戸 | 6.9 | 7.9 | 7.7 | 7.9 | 3.1 | 試料欠損 | 試料欠損 | 試料欠損 | 試料欠損 | 試料欠損 | 試料欠損 | 試料欠損 | 6.68 | 7.9 | 3.1 | 1.81 |
| 西底原水源 ※1 | 6.1 | 6.2 | 6.1 | 6.1 | 6 | 6.2 | 6.1 | 6 | 5.9 | 5.8 | 試料欠損 | 6.1 | 6.04 | 6.2 | 5.8 | 0.10 |
| 底原水源 ※1 | 6.2 | 6.2 | 6.3 | 6.4 | 6.6 | 6.4 | 6.2 | 6.2 | 5.9 | 5.9 | 6 | 6 | 6.19 | 6.6 | 5.9 | 0.21 |
| 袖山浄水 ※1 | 4.9 | 5.2 | 4.9 | 4.7 | 4.9 | 4.3 | 4.5 | 4.4 | 4.4 | 4.6 | 4.8 | 4.6 | 4.68 | 5.2 | 4.3 | 0.24 |
| 袖山水源 | 4.9 | 5.1 | 5.1 | 4.8 | 4.4 | 4.7 | 4.5 | 5.3 | 試料欠損 | 試料欠損 | 試料欠損 | 試料欠損 | 4.84 | 5.3 | 4.4 | 0.29 |
| 西添道水源 | 4.8 | 5 | 3.6 | 4.7 | 5 | 5.5 | 4.9 | 3 | 5.1 | 5.1 | 4.9 | 5.1 | 4.73 | 5.5 | 3 | 0.68 |
| 高野水源 ※1 | 4.3 | 4 | 4 | 4.1 | 4 | 4.6 | 4.3 | 4.3 | 4.3 | 4.2 | 4.3 | 4.2 | 4.22 | 4.6 | 4 | 0.17 |
| 大野水源 ※1 | 4.4 | 4.2 | 4.2 | 4.2 | 4.2 | 4.3 | 4.3 | 4.3 | 4.2 | 4.3 | 4.4 | 4.3 | 4.27 | 4.4 | 4.2 | 0.08 |
| 白川田水源 | 4.4 | 4.8 | 4.6 | 4.6 | 4.5 | 4.6 | 4.6 | 4.6 | 4.5 | 4.5 | 4.5 | 4.6 | 4.55 | 4.8 | 4.4 | 0.09 |
| 山川水源 ※1 | 5.2 | 5 | 4.9 | 4.9 | 5 | 4.5 | 4.8 | 4.5 | 4.8 | 5.4 | 5.4 | 5.3 | 4.96 | 5.4 | 4.5 | 0.29 |
| ニヤーツ水源 | 5.8 | 5.9 | 6 | 6.1 | 6.2 | 6.4 | 5.9 | 5.9 | 5.9 | 6.1 | 6.1 | 5.8 | 6 | 6.4 | 5.8 | 0.16 |
| 西里(酒造所) | 6.3 | 6.3 | 5.8 | 6.3 | 6.3 | 6.8 | 6.1 | 6.5 | 6.4 | 6.4 | 6.2 | 6.5 | 6.31 | 6.8 | 5.8 | 0.21 |
| 前浜の井戸 | 9.4 | 12.4 | 20.4 | 17.9 | 19 | 9.1 | 14.9 | 6.6 | 11.6 | 10.6 | 13.1 | 12.6 | 13.15 | 20.4 | 6.6 | 4.03 |
| 与那覇の井戸 | 11.3 | 11.4 | 10.9 | 11.1 | 10.8 | 7.3 | 11 | 11.2 | 10.6 | 10 | 9.6 | 9.6 | 10.41 | 11.4 | 7.3 | 1.11 |
| 嘉手苅湧水 | 6.7 | 7 | 7 | 7 | 7.1 | 11.9 | 6.8 | 6.9 | 6.9 | 6.5 | 5.1 | 6.5 | 7.11 | 11.9 | 5.1 | 1.54 |
| 砂川(酒造所) | 5.6 | 3.4 | 1.9 | 4.8 | 6.1 | 7.2 | 6.5 | 5.4 | 4.4 | 6 | 6.5 | 6.2 | 5.33 | 7.2 | 1.9 | 1.43 |
| ムイガー | 6 | 5.7 | 5.9 | 5.6 | 5.4 | 5.6 | 5.4 | 5.7 | 5.6 | 5.5 | 7.2 | 5.6 | 5.74 | 7.2 | 5.4 | 0.46 |
| 加治道水源 | 5.7 | 6.3 | 5.9 | 5.7 | 5.4 | 5.4 | 5.3 | 5.6 | 5.8 | 5.4 | 5.6 | 5.7 | 5.64 | 6.3 | 5.3 | 0.27 |
| 加治道西水源 ※1 | 5.5 | 5.5 | 5.5 | 6 | 6.2 | 6.4 | 6.2 | 6.3 | 5.6 | 5.5 | 5.7 | 5.5 | 5.82 | 6.4 | 5.5 | 0.34 |
| 加治道浄水 ※1 | 5.4 | 5.6 | 5.5 | 5.5 | 5.1 | 5.6 | 5.8 | 5.8 | 5.4 | 5.2 | 5.5 | 5.5 | 5.5 | 5.8 | 5.1 | 0.20 |
| 皆 福 | 5.1 | 5.3 | 5.1 | 5.5 | 5.5 | 5.5 | 5.5 | 5.5 | 5.5 | 5.6 | 5.6 | 5.5 | 5.43 | 5.6 | 5.1 | 0.17 |
| 保良ガー | 6.6 | 6.7 | 6.8 | 6.7 | 6.4 | 6.6 | 6.3 | 6.1 | 6.6 | 6.7 | 6.7 | 6.9 | 6.59 | 6.9 | 6.1 | 0.22 |
| 山川湧水 | 4.9 | 5.1 | 5.4 | 5.5 | 5.9 | 7.5 | 6.8 | 6.5 | 6.9 | 6.6 | 6.2 | 6.7 | 6.16 | 7.5 | 4.9 | 0.77 |
| 新城湧水 | 6.1 | 6 | 6.1 | 5.8 | 5.9 | 7 | 5.7 | 6.1 | 6.1 | 5.9 | 5.6 | 6 | 6.03 | 7 | 5.6 | 0.33 |
| 前福水源 | ポンプ故障 | | | | | | | | | | | | | | | |
| 高野豚舎井戸 ※1 | 5.6 | 4.9 | 5.1 | 5.1 | 4.8 | 6.8 | 5.2 | 5.7 | 5.7 | 5.1 | 5.2 | 5.5 | 5.38 | 6.8 | 4.8 | 0.51 |
| 農業試験場 | 4.6 | 4.6 | 4.4 | 4.7 | 4.5 | 5.1 | 4.7 | 試料欠損 | 試料欠損 | 試料欠損 | 試料欠損 | 試料欠損 | 4.65 | 5.1 | 4.4 | 0.22 |
| 伊良部着水井 ※2 | 5.7 | 6.9 | 6.8 | 6.6 | 6.9 | 6.4 | 7.1 | 7 | 7.3 | 7.6 | 8 | 7.7 | 7 | 8 | 5.7 | 0.61 |
| 仲筋第1ボーリング ※3 | 9.3 | 7.4 | 7.2 | 7.3 | 7.8 | 7.1 | 7.4 | 7.7 | 7 | 8 | 8.5 | 8.4 | 7.76 | 9.29 | 7 | 0.65 |
| 仲筋第2ボーリング ※3 | 8.5 | 8.4 | 8.4 | 8.4 | 9.1 | 8.3 | 9.3 | 9.1 | 8.4 | 9.2 | 10.2 | 9.2 | 8.88 | 10.2 | 8.3 | 0.55 |
| 仲筋第3ボーリング ※3 | 8.6 | 6.9 | 8.6 | 6.8 | 8.1 | 6.7 | 7.1 | 7.1 | 6.3 | 8.4 | 7.8 | 7.4 | 7.47 | 8.6 | 6.3 | 0.76 |
| 塩川ボーリング ※3 | 7.8 | 8 | 7.9 | 8.1 | 8.3 | 8 | 8.6 | 8.2 | 7.5 | 8.2 | 8.7 | 8.6 | 8.14 | 8.66 | 7.5 | 0.35 |

※1 宮古島市水道局、※2 宮古島市水道局伊良部営業所、※3 多良間村民生課の資料

※2および※3は硝酸性窒素+亜硝酸性窒素の合計値

平成16年度の月ごとの水質調査結果(硝酸性窒素:mgL⁻¹)

| 採水地点名 | 2004 | | | | | | | | 2005 | | | | 平均値 | 最大値 | 最小値 | 標準偏差 |
|--------------|-------|------|------|------|------|------|------|------|------|------|------|------|-------|------|-----|------|
| | Apr. | May. | Jun. | Jul. | Aug. | Sep. | Oct. | Nov. | Dec. | Jan. | Feb. | Mar. | | | | |
| 狩俣中前井戸 | 0.5 | 0.2 | 0.4 | 0.4 | 0.6 | 0.4 | 0.4 | 0.4 | 0.9 | 0.7 | 0.7 | 0.5 | 0.52 | 0.9 | 0.2 | 0.18 |
| 西原農業井戸 | 試料欠損 | | | | | | | | | | | | | | | |
| 西底原水源 ※1 | 6.1 | 5.9 | 5.8 | 6 | 5.6 | 7.2 | 6.4 | 6.5 | 5.5 | 5.9 | 5.4 | 6 | 6.02 | 7.2 | 5.4 | 0.49 |
| 底原水源 ※1 | 6.2 | 6.5 | 6.3 | 6.3 | 6.1 | 6.5 | 6 | 6.1 | 5.5 | 6.2 | 5.9 | 6.2 | 6.15 | 6.5 | 5.5 | 0.27 |
| 袖山浄水 ※1 | 4.9 | 5 | 4.6 | 4.8 | 4 | 4.4 | 4.5 | 4.8 | 5 | 5 | 5 | 5 | 4.74 | 5 | 4 | 0.32 |
| 袖山水源 | 4.7 | 4.4 | 試料欠損 | 4.7 | 4.4 | 5 | 5.8 | 6.1 | 5.6 | 5.2 | 5.1 | 4.7 | 5.06 | 6.1 | 4.4 | 0.53 |
| 西添道水源 | 5.1 | 6.8 | 4 | 0 | 3.4 | 4.8 | 5.8 | 6.3 | 10.3 | 7 | 7.7 | 9.3 | 5.89 | 10.3 | 0 | 2.63 |
| 砂川92S44 | 5.6 | 5.1 | 6 | 5.7 | 5.6 | 5.1 | 5.3 | 5.7 | 5.7 | 5.4 | 5.4 | 5.8 | 5.53 | 6 | 5.1 | 0.29 |
| 高野水源 ※1 | 4.3 | 4.3 | 4.3 | 4.5 | 4.5 | 5.3 | 4.6 | 4.7 | 4.3 | 4.7 | 4.4 | 4.8 | 4.55 | 5.3 | 4.3 | 0.28 |
| 大野水源 ※1 | 4.4 | 4.4 | 4.3 | 4.7 | 3.5 | 4.9 | 4.4 | 4.5 | 4.2 | 4.7 | 4.2 | 5 | 4.42 | 5 | 3.5 | 0.38 |
| 白川田水源 | 4.7 | 4.4 | 4.5 | 4.6 | 4.3 | 4.4 | 4.6 | 4.4 | 4.7 | 4.6 | 4.4 | 4.5 | 4.5 | 4.7 | 4.3 | 0.12 |
| 山川水源 ※1 | 5.2 | 5.2 | 4.9 | 5.5 | 3.8 | 4.8 | 4.7 | 5.7 | 5.2 | 5.9 | 5.5 | 5.7 | 5.19 | 5.9 | 3.8 | 0.53 |
| ニヤーツ水源 | 6 | 5.8 | 6.2 | 6.1 | 6 | 5.7 | 5.6 | 5.7 | 5.7 | 5.6 | 5.7 | 5.6 | 5.81 | 6.2 | 5.6 | 0.21 |
| 西里(酒造所) | 5.8 | 5.4 | 5.6 | 5.6 | 6.1 | 6 | 5.4 | 5.7 | 6 | 5.7 | 6.3 | 6.2 | 5.82 | 6.3 | 5.4 | 0.29 |
| 前浜の井戸 | 13.5 | 12.1 | 9.3 | 10.9 | 2.7 | 7.6 | 9.4 | 10.8 | 9.4 | 9.1 | 11.2 | 10.6 | 9.72 | 13.5 | 2.7 | 2.58 |
| 与那覇の井戸 | 9.3 | 8.7 | 16 | 9.5 | 11.4 | 9.9 | 8.6 | 8.1 | 7.7 | 8.1 | 8 | 8.2 | 9.47 | 16 | 7.7 | 2.21 |
| 嘉手苧湧水 | 6.7 | 6.3 | 6.7 | 6.9 | 7.3 | | | 6.2 | | 5.8 | 6.3 | 6.1 | 6.46 | 7.3 | 5.8 | 0.45 |
| 砂川(酒造所) | 5.7 | 6.7 | 6.6 | 7 | 7.3 | 5.9 | 6.7 | 6.7 | 6.1 | 6.2 | 6.1 | 0.3 | 5.93 | 7.3 | 0.3 | 1.77 |
| ムイガー | 5.6 | 5.1 | 5.5 | 5.5 | 5.6 | 5.6 | 5.4 | 5.6 | 5.5 | 5.2 | 5.8 | 5.2 | 5.46 | 5.8 | 5.1 | 0.19 |
| 福里97F31 | 1.1 | 1.95 | 1.46 | 1.73 | 1.68 | 2.53 | 2.66 | 2.89 | 3.34 | 1.1 | 3 | 1.5 | 2.09 | 3.3 | 1.1 | 0.74 |
| 加治道水源 | 5.8 | 5.3 | 5.7 | 5.6 | 5.3 | 5.2 | 6.5 | 5.5 | 5.5 | 5.6 | 5.4 | 5.2 | 5.54 | 6.5 | 5.2 | 0.36 |
| 加治道西水源 ※1 | 5.5 | 5.5 | 5.4 | 5.5 | 5.8 | 6.5 | 6.3 | 5.6 | 5.1 | 5.7 | 5 | 試料欠損 | 5.62 | 6.5 | 5 | 0.43 |
| 加治道浄水 ※1 | 5.4 | 5.5 | 5.5 | 5.8 | 5.3 | 5.8 | 6.1 | 5.5 | 5.1 | 5.7 | 4.9 | 5.9 | 5.54 | 6.1 | 4.9 | 0.31 |
| 皆 福 | 5.6 | 5.2 | 5 | 5.3 | 4.9 | 5.1 | 5.3 | 5.5 | 5.5 | 5.1 | 5.1 | 4.9 | 5.21 | 5.6 | 4.9 | 0.43 |
| 保良ガー | 7 | 6 | 6.5 | 6.8 | 6.9 | 7 | 7 | 7.1 | 7 | 7.3 | 5.8 | 7.6 | 6.83 | 7.6 | 5.8 | 0.23 |
| 山川湧水 | 6.7 | 6.2 | 8.6 | 7.1 | 7.6 | 6.4 | 6.3 | 6.2 | 6.5 | 6.2 | 6.6 | 6.3 | 6.73 | 8.6 | 6.2 | 0.49 |
| 新城湧水 | 6 | 5.8 | 6 | 6.2 | 7.6 | 6.7 | 6.6 | 6.6 | 6.7 | 6.2 | 6.7 | 6 | 6.44 | 7.6 | 5.8 | 0.71 |
| 更竹マイガー | 1.6 | 0.7 | 1.6 | 0.2 | 5.8 | 5.3 | 4.2 | 2.5 | 2.8 | 3 | 4.1 | 5.1 | 3.07 | 5.8 | 0.2 | 1.77 |
| 更竹C井戸 | 1.5 | 0.6 | 3.7 | 4.2 | 6.6 | 4.9 | 7.8 | 6.2 | 7.7 | 5.2 | 5.7 | 6.3 | 5.02 | 7.8 | 0.6 | 2.14 |
| 更竹ため池 | 試料欠損 | | | | | 4.8 | 4 | 3.4 | 1.9 | 1.8 | 2.1 | 1.8 | 2.84 | 4.8 | 1.8 | 1.13 |
| 前福水源 | ポンプ故障 | | | | | | | | | | | | | | | |
| 高野豚舎井戸 ※1 | 測定せず。 | | | | | | | | | | | | | | | |
| 農業試験場 | 試料欠損 | | | | | | | | | | | | | | | |
| 豊原井戸 | | | | | | | | | | | | | | | | |
| 伊良部着水井 ※2 | 7.6 | 6.8 | 6.7 | 7.6 | 6.6 | 7.1 | 7 | 7.1 | 6.3 | 6.5 | 6.6 | 11 | 7.24 | 11 | 6.3 | 1.20 |
| 仲筋第1ボーリング ※3 | 8.3 | 10.4 | 8.5 | 9.1 | 8.9 | 8.9 | 9.1 | 9 | 9.2 | 9.3 | 9.2 | 9 | 9.06 | 10.4 | 8.3 | 0.49 |
| 仲筋第2ボーリング ※3 | 9.4 | 10.8 | 9.3 | 8.9 | 10.4 | 10.4 | 9.1 | 10.6 | 10.9 | 10.6 | 11.5 | 11.2 | 10.25 | 11.5 | 8.9 | 0.84 |
| 仲筋第3ボーリング ※3 | 9.1 | 8.2 | 7 | 8.4 | 7.8 | 9.1 | 10.8 | 8.6 | 8.7 | 8.3 | 8.4 | 8.1 | 8.53 | 10.8 | 7 | 0.86 |
| 塩川ボーリング ※3 | 8.3 | 9.8 | 8.6 | 9.1 | 9.2 | 8.5 | 8.8 | 8.6 | 8.8 | 9 | 8.3 | 8.9 | 8.83 | 9.83 | 8.3 | 0.41 |

※1 宮古島市水道局、※2 宮古島市水道局伊良部営業所、※3 多良間村民生課の資料

※2および※3は硝酸性窒素+亜硝酸性窒素の合計値

平成17年度の月ごとの水質調査結果(硝酸性窒素:mgL⁻¹)

| 採水地点名 | 2005 | | | 2005 | | | 2005 | | | 2006 | | | 平均値 | 最大値 | 最小値 | 標準偏差 |
|--------------|------|------|------|------|------|------|------|------|------|------|------|------|-------|------|------|------|
| | Apr. | May. | Jun. | Jul. | Aug. | Sep. | Oct. | Nov. | Dec. | Jan. | Feb. | Mar. | | | | |
| 狩俣中前井戸 | 0.6 | 0.6 | 0.2 | 0.5 | 0.3 | 0.4 | 0.2 | 0.2 | 0.3 | 0.5 | 0.4 | 0.4 | 0.4 | 0.6 | 0.2 | 0.13 |
| 西原農業井戸 | 試料欠 | 試料欠 | 試料欠 | 試料欠 | 試料欠 | 試料欠 | 試料欠 | 試料欠 | 試料欠 | 試料欠 | 試料欠 | 試料欠 | | | | |
| 西底原水源 ※1 | 6.1 | 5.7 | 5.9 | 5.7 | 5.6 | 6.5 | 試料欠 | 試料欠 | 試料欠 | 6.1 | 6.3 | 6 | 5.97 | 6.5 | 5.6 | 0.27 |
| 底原水源 ※1 | 6 | 6 | 6.1 | 6.1 | 6.2 | 5.9 | 5.5 | 6.2 | 6.1 | 6.2 | 6.4 | 6.1 | 6.05 | 6.4 | 5.5 | 0.22 |
| 袖山浄水 ※1 | 4.9 | 5 | 4.4 | 4.7 | 5 | 4.8 | 5 | 5.1 | 4.7 | 5.2 | 5.4 | 4.9 | 4.93 | 5.4 | 4.4 | 0.24 |
| 袖山水源 | 4.7 | 4.9 | 4.7 | 4.9 | 5.1 | 5.6 | 5.9 | 試料欠 | 試料欠 | 5.4 | 5.3 | 5.1 | 5.17 | 5.9 | 4.7 | 0.36 |
| 西添道水源 | 9.9 | 6 | 5.6 | 5.9 | 5.8 | 6.1 | 0.4 | 1.1 | 1.1 | 5.4 | 3.2 | 3.6 | 4.5 | 9.9 | 0.4 | 2.61 |
| 砂川92S44 | 5.5 | 6.5 | 5.9 | 5.5 | 5.2 | 5.4 | 5.6 | 5.8 | 5.7 | 5.8 | 5.4 | 6 | 5.7 | 6.5 | 5.2 | 0.33 |
| 高野水源 ※1 | 4.8 | 3.9 | 4.7 | 4.7 | 5.1 | 4.7 | 試料欠 | 4.7 | 4.6 | 4.3 | 4.7 | 4.6 | 4.59 | 5.1 | 3.9 | 0.29 |
| 大野水源 ※1 | 4.9 | 4.8 | 4.9 | 4.8 | 5 | 4.8 | 4.9 | 4.9 | 4.7 | 5 | 5.2 | 5.1 | 4.91 | 5.2 | 4.7 | 0.15 |
| 白川田水源 | 4.6 | 4.6 | 4.4 | 4.4 | 4.8 | 4.7 | 4.7 | 4.7 | 4.5 | 4.9 | 4.9 | 4.7 | 4.66 | 4.9 | 4.4 | 0.15 |
| 山川水源 ※1 | 5.8 | 5.7 | 4.9 | 5.1 | 5.2 | 5.2 | 6 | 6 | 5.4 | 5.7 | 6 | 5.6 | 5.55 | 6 | 4.9 | 0.37 |
| ニヤーツ水源 | 5.8 | 5.8 | 5.8 | 6 | 5.8 | 5.6 | 5.6 | 5.6 | 5.6 | 6.1 | 6.1 | 6.1 | 5.83 | 6.1 | 5.6 | 0.20 |
| 西里(酒造所) | 6.6 | 4.4 | 6.6 | 6.4 | 6.1 | 5.8 | 6.1 | 6.2 | 6 | 6.4 | 6.2 | 6.5 | 6.12 | 6.6 | 4.4 | 0.56 |
| 前浜の井戸 | 10.7 | 14.7 | 10.4 | 9.1 | 6.7 | 9.4 | 14 | 10.6 | 10.2 | 12.2 | 14.2 | 7 | 10.77 | 14.7 | 6.7 | 2.51 |
| 与那覇の井戸 | 8.2 | 8 | 7.6 | 7.6 | 7.5 | 7.2 | 7.2 | 7.3 | 7 | 7.2 | 7 | 7.8 | 7.48 | 8.2 | 7 | 0.36 |
| 嘉手苧湧水 | 6.1 | 6.4 | 6.6 | 6.4 | 7 | 6.4 | 6.3 | 6.3 | 6 | 試料欠 | 6.6 | 6.9 | 6.46 | 7 | 6 | 0.30 |
| 砂川(酒造所) | 5.3 | 6.3 | 6.4 | 6.3 | 7.1 | 6.8 | 7 | 6.9 | 6.7 | 7 | 6.8 | 6.5 | 6.58 | 7.1 | 5.3 | 0.47 |
| ムイガー | 5.4 | 5.5 | 5.4 | 5.4 | 5.6 | 5.4 | 5.6 | 5.6 | 5.4 | 5.7 | 5.7 | 5.5 | 5.51 | 5.7 | 5.4 | 0.12 |
| 福里97F31 | 1.4 | 1.7 | 1.8 | 1.2 | 3.3 | 1.7 | 1.9 | 1.6 | 2 | 4.2 | 5.5 | 1.7 | 2.33 | 5.5 | 1.2 | 1.25 |
| 加治道水源 | 5.6 | 5.6 | 5.5 | 5.5 | 5.3 | 5.4 | 5.7 | 5.7 | 5.5 | 6.1 | 5.9 | 5.7 | 5.61 | 6.1 | 5.3 | 0.21 |
| 加治道西水源 ※1 | 7.5 | 5.7 | 6.1 | 5.8 | 6.7 | 5.8 | 5.8 | 5.8 | 5.7 | 5.8 | 6 | 6.2 | 6.07 | 7.5 | 5.7 | 0.51 |
| 加治道浄水 ※1 | 7.7 | 5.6 | 5.7 | 5.6 | 6.1 | 5.4 | 5.9 | 5.9 | 5.5 | 5.9 | 6 | 5.8 | 5.91 | 7.7 | 5.4 | 0.57 |
| 皆 福 | 5.4 | 5.9 | 5.3 | 5.1 | 5.6 | 5.7 | 5.7 | 5.8 | 5.5 | 6 | 5.7 | 5.3 | 5.58 | 6 | 5.1 | 0.26 |
| 保良ガー | 7.4 | 7.5 | 7.7 | 7.7 | 8.2 | 7.7 | 7.6 | 8 | 7.7 | 8.6 | 7.1 | 7.7 | 7.74 | 8.6 | 7.1 | 0.38 |
| 山川湧水 | 6.1 | 6.7 | 6.9 | 6.3 | 7.2 | 7 | 6.4 | 6.9 | 7 | 7.5 | 6.9 | 7.5 | 6.86 | 7.5 | 6.1 | 0.42 |
| 新城湧水 | 6.3 | 6.3 | 6.4 | 6.3 | 6.7 | 6.2 | 6.6 | 6.4 | 6.2 | 6.5 | 6.4 | 6.4 | 6.39 | 6.7 | 6.2 | 0.16 |
| 更竹マイガー | 4.5 | 4.1 | 5.6 | 5 | 6.8 | 6.1 | 3.2 | 1.9 | 1.1 | 3.9 | 4.8 | 5 | 4.34 | 6.8 | 1.1 | 1.58 |
| 更竹C井戸 | 1.3 | 4.9 | 2.8 | 3.6 | 6.3 | 4.2 | 5.1 | 2.8 | 4.6 | 3.4 | 2.8 | 6.5 | 4.03 | 6.5 | 1.3 | 1.48 |
| 更竹ため池 | 5.9 | 2.3 | 2.4 | 1.7 | 3.6 | 3.4 | 2.4 | 2.2 | 1.6 | 0.7 | 1.2 | 3.6 | 2.58 | 5.9 | 0.7 | 1.34 |
| 前福水源 | 試料欠 | 試料欠 | 試料欠 | 試料欠 | 試料欠 | 試料欠 | 試料欠 | 試料欠 | 試料欠 | 試料欠 | 試料欠 | 試料欠 | | | | |
| 高野豚舎井戸 ※1 | 試料欠 | 試料欠 | 試料欠 | 試料欠 | 試料欠 | 試料欠 | 試料欠 | 試料欠 | 試料欠 | 試料欠 | 試料欠 | 試料欠 | | | | |
| 農業試験場 | 試料欠 | 試料欠 | 試料欠 | 試料欠 | 試料欠 | 試料欠 | 試料欠 | 試料欠 | 試料欠 | 試料欠 | 試料欠 | 試料欠 | | | | |
| 伊良部着水井 ※2 | 9.9 | 7.6 | 9.7 | 9.3 | 8.3 | 7.2 | 6.4 | 7 | 6 | 6 | 5.9 | 5.9 | 7.42 | 9.9 | 5.9 | 1.46 |
| 仲筋第1ボーリング ※3 | 9.9 | 10 | 10.1 | 10.8 | 10.1 | 10.3 | 10.3 | 9.6 | 10.7 | 10.7 | 10.8 | 10.4 | 10.3 | 10.8 | 9.6 | 0.37 |
| 仲筋第2ボーリング ※3 | 11.3 | 10.9 | 11.4 | 13 | 12.3 | 12.7 | 12.4 | 11.2 | 11.7 | 11.9 | 12.8 | 12.5 | 12.01 | 13 | 10.9 | 0.67 |
| 仲筋第3ボーリング ※3 | 8.1 | 8.5 | 11.3 | 12 | 12.5 | 12.8 | 12.5 | 9.8 | 11.9 | 11.9 | 7.5 | 8.6 | 10.62 | 12.8 | 7.5 | 1.89 |
| 塩川ボーリング ※3 | 9 | 9 | 9.1 | 9.4 | 7.7 | 8 | 8.5 | 8.3 | 9.2 | 9.1 | 9.6 | 8.7 | 8.8 | 9.63 | 7.7 | 0.54 |

※1 宮古島市水道局、※2 宮古島市水道局伊良部営業所、※3 多良間村民生課の資料

※2および※3は硝酸性窒素+亜硝酸性窒素の合計値

平成18年度の月ごとの水質調査結果(硝酸性窒素:mgL⁻¹)

| 採水地点名 | 2006 | | | | | | | | | | 2007 | | | 平均値 | 最大値 | 最小値 | 標準偏差 |
|--------------|------|------|------|------|------|------|------|------|------|------|------|------|-------|------|------|------|------|
| | Apr. | May. | Jun. | Jul. | Aug. | Sep. | Oct. | Nov. | Dec. | Jan. | Feb. | Mar. | | | | | |
| 狩俣中前井戸 | 0.3 | 0.5 | 0.4 | 0.5 | 1.2 | 0.6 | 0.1 | 0.2 | 0.8 | 0.6 | 0.3 | 0.2 | 0.49 | 1.2 | 0.1 | 0.30 | |
| 西底原水源 ※1 | 6.2 | 5.9 | 5.9 | 6.6 | 6.5 | 6.5 | 6.3 | 6.2 | 5.5 | 5.9 | 6 | 5.6 | 6.1 | 6.6 | 5.5 | 0.34 | |
| 底原水源 ※1 | 6.2 | 6 | 6 | 6.1 | 6.2 | 6.4 | 6.1 | 6.1 | 6.7 | 6.1 | 6.1 | 6 | 6.16 | 6.7 | 6 | 0.19 | |
| 袖山浄水 ※1 | 4.9 | 4.9 | 4.4 | 4.6 | 4.9 | 4.8 | 4.8 | 4.9 | 4.9 | 4.9 | 4.9 | 4.7 | 4.8 | 4.9 | 4.4 | 0.15 | |
| 袖山水源 | 4.8 | 4.8 | 4.5 | 5.2 | 5.4 | 5.7 | 5.5 | 5.1 | 5.2 | 5.1 | 5 | 4.8 | 5.09 | 5.7 | 4.5 | 0.33 | |
| 西添道水源 | 0.8 | 1.6 | 6.9 | 6.3 | 5.9 | 6.7 | 2.3 | 2.2 | 1 | 1.2 | 1.3 | 1 | 3.08 | 6.9 | 0.8 | 2.42 | |
| 砂川92S44 | 5.7 | 5.7 | 5.6 | 5.1 | 5.2 | 5.8 | 5.5 | 5.3 | 5.4 | 5.1 | 5.2 | 5 | 5.4 | 5.8 | 5 | 0.25 | |
| 高野水源 ※1 | 4.6 | 4.5 | 4.7 | 4.8 | 4.7 | 4.8 | 4.7 | 4.6 | 4.5 | 4.5 | 4.5 | 4.6 | 4.62 | 4.8 | 4.5 | 0.12 | |
| 大野水源 ※1 | 5.1 | 4.9 | 4.5 | 4.6 | 4.6 | 5 | 5 | 5 | 5.1 | 5.1 | 4.9 | 5 | 4.9 | 5.1 | 4.5 | 0.21 | |
| 白川田水源 | 4.6 | 4.5 | 4.1 | 4.6 | 4.4 | 4.6 | 4.7 | 4.7 | 4.8 | 5 | 4.6 | 4.4 | 4.57 | 5 | 4.1 | 0.20 | |
| 山川水源 ※1 | 5.6 | 5.9 | 4.5 | 4.7 | 5.5 | 5.2 | 5.6 | 5.7 | 5.5 | 5.7 | 5.7 | 5.4 | 5.42 | 5.9 | 4.5 | 0.40 | |
| ニヤーツ水源 | 6 | 5.7 | 5.7 | 5.8 | 5.4 | 5.7 | 5.7 | 6 | 5.8 | 6 | 5.7 | 5.5 | 5.74 | 6 | 5.4 | 0.18 | |
| 西里(酒造所) | 6.4 | 6.3 | 6.2 | 5.8 | 5.5 | 5.8 | 6.1 | 5.9 | 5.8 | 6.4 | 5.9 | 6.5 | 6.07 | 6.5 | 5.5 | 0.28 | |
| 前浜の井戸 | 10.7 | 14 | 4.5 | 6.8 | 5.4 | 10.5 | 9.7 | 10.5 | 14 | 13.9 | 10.8 | 10.7 | 10.13 | 14 | 4.5 | 3.04 | |
| 与那覇の井戸 | 8 | 7.8 | 8.6 | 8.8 | 8.2 | 9.1 | 9.6 | 8.1 | 8.3 | 8 | 8.1 | 4.3 | 8.08 | 9.6 | 4.3 | 1.23 | |
| 嘉手苅湧水 | 6.3 | 6 | 6.5 | 6.4 | 6 | 6.4 | 6.5 | 6.3 | 6.8 | 6.5 | 6.3 | 6.1 | 6.34 | 6.8 | 6 | 0.21 | |
| 砂川(酒造所) | 6.8 | 6.3 | 6.5 | 6.5 | 6.2 | 6.9 | 6.6 | 6.6 | 6.6 | 6.6 | 6.1 | 6.1 | 6.49 | 6.9 | 6.1 | 0.25 | |
| ムイガー | 5.6 | 5.5 | 5.3 | 5.5 | 5.2 | 5.5 | 5.6 | 5.4 | 5.3 | 5.7 | 5.7 | 5.9 | 5.51 | 5.9 | 5.2 | 0.19 | |
| 福里97F31 | 1.9 | 1.9 | 5.1 | 1.7 | 1.3 | 1.8 | 1 | 1.2 | 1.8 | 1.8 | 1.6 | 2.2 | 1.93 | 5.1 | 1 | 1.01 | |
| 加治道水源 | 5.6 | 5.4 | 5.6 | 5.6 | 5.4 | 5.6 | 5.7 | 6.1 | 5.6 | 6.1 | 5.9 | 5.4 | 5.65 | 6.1 | 5.4 | 0.24 | |
| 加治道西水源 ※1 | 6.1 | 5.8 | 6 | 6 | 6 | 6.2 | 6.1 | 5.9 | 6.2 | 5.9 | 5.8 | 6 | 5.99 | 6.2 | 5.8 | 0.13 | |
| 加治道浄水 ※1 | 5.8 | 5.7 | 5.4 | 5.9 | 5.8 | 5.8 | 5.6 | 5.9 | 5.6 | 5.6 | 5.8 | 5.9 | 5.73 | 5.9 | 5.4 | 0.14 | |
| 皆 福 | 5.2 | 4.9 | 5.2 | 5.5 | 5 | 5.1 | 5.9 | 5.6 | 5.8 | 5.5 | 5.1 | 5.2 | 5.35 | 5.9 | 4.9 | 0.29 | |
| 保良ガー | 7.8 | 7.9 | 7.6 | 8.2 | 7.7 | 7.8 | 8.1 | 7.7 | 8.1 | 7.9 | 7.8 | 7.2 | 7.84 | 8.2 | 7.2 | 0.25 | |
| 山川湧水 | 6.7 | 7 | 7.8 | 7 | 6.1 | 6 | 5.9 | 6.1 | 5.7 | 5.7 | 6.1 | 7.1 | 6.43 | 7.8 | 5.7 | 0.63 | |
| 新城湧水 | 5.8 | 5.9 | 7.8 | 6.3 | 6.4 | 6.2 | 6.4 | 6 | 5.8 | 6.1 | 6.3 | 5.9 | 6.25 | 7.8 | 5.8 | 0.51 | |
| 更竹マイガー | 5.5 | 2.7 | 6.3 | 4.4 | 2.6 | 2.6 | 2.7 | 1 | 2.5 | 2.8 | 2.5 | 3.2 | 3.23 | 6.3 | 1 | 1.39 | |
| 更竹C井戸 | 5.9 | 5.3 | 7.5 | 5 | 4.5 | 4.9 | 5.1 | 4.5 | 6 | 4.7 | 3.4 | 1 | 4.81 | 7.5 | 1 | 1.50 | |
| 更竹ため池 | 3 | 1.9 | 5.4 | 4.8 | 3.8 | 4.3 | 3.3 | 7.6 | 2.8 | 1.8 | 1.3 | 5.3 | 3.78 | 7.6 | 1.3 | 1.74 | |
| 来間ガー | 6 | 6.4 | 4.5 | 5.2 | 5.6 | 4.9 | 6 | 5.8 | 5.3 | 5.5 | 5.6 | 2.3 | 5.25 | 6.4 | 2.3 | 1.02 | |
| 伊良部着水井 ※2 | 8.8 | 9.3 | 8.7 | 8.4 | 8.3 | 8.3 | 9.7 | 8.6 | 7.6 | 8.8 | 9.1 | 9.3 | 8.73 | 9.7 | 7.6 | 0.52 | |
| 仲筋第1ボーリング ※3 | 10.2 | 11.4 | 9.8 | 10.7 | 9.4 | 9.6 | 9.2 | 9.9 | 9.6 | 10.9 | 10.3 | 9.4 | 10.04 | 11.4 | 9.2 | 0.65 | |
| 仲筋第2ボーリング ※3 | 12.1 | 13.4 | 12.4 | 13.9 | 12.1 | 11.7 | 11.9 | 8.7 | 11 | 11.8 | 11 | 10.4 | 11.7 | 13.9 | 8.74 | 1.29 | |
| 仲筋第3ボーリング ※3 | 8.8 | 9.1 | 8.3 | 9 | 8.8 | 8.8 | 8.4 | 11.8 | 10.5 | 8.9 | 7.9 | 10.2 | 9.22 | 11.8 | 7.9 | 1.04 | |
| 塩川ボーリング ※3 | 11.8 | 9.6 | 8.6 | 9.2 | 9.1 | 9.1 | 8.7 | 9.4 | 8.8 | 8.9 | 8.7 | 8 | 9.16 | 11.8 | 8 | 0.90 | |

※1 宮古島市水道局、※2 宮古島市水道局伊良部営業所、※3 多良間村民生課の資料

※2および※3は硝酸性窒素+亜硝酸性窒素の合計値

平成19年度の月ごとの水質調査結果(硝酸性窒素:mgL⁻¹)

| 採水地点名 | 2007 | | | | | | | | | | 2008 | | | 平均値 | 最大値 | 最小値 | 標準偏差 |
|--------------|-------|-------|-------|-------|-------|-------|-------|-------|-------|-------|-------|-------|-------|-------|-------|------|------|
| | Apr. | May. | Jun. | Jul. | Aug. | Sep. | Oct. | Nov. | Dec. | Jan. | Feb. | Mar. | | | | | |
| 狩俣中前井戸 | 0.45 | 0.57 | 0.35 | 0.43 | 0.49 | 0.36 | 0.16 | 0.67 | 0.46 | 0.41 | 0.30 | 0.33 | 0.42 | 0.67 | 0.16 | 0.13 | |
| 西底原水源 ※1 | 5.48 | 5.87 | 5.93 | 5.96 | 5.98 | 6.22 | 6.29 | 6.33 | 6.11 | 6.26 | 6.45 | 6.44 | 6.11 | 6.45 | 5.48 | 0.27 | |
| 底原水源 ※1 | 6.01 | 6.04 | 6.20 | 6.05 | 6.02 | 6.90 | 6.11 | 6.26 | 6.29 | 6.17 | 6.26 | 6.26 | 6.21 | 6.90 | 6.01 | 0.23 | |
| 袖山浄水 ※1 | 5.09 | 4.98 | 5.26 | 4.78 | 4.75 | 4.42 | 4.59 | 4.94 | 4.91 | 4.81 | 4.78 | 5.02 | 4.86 | 5.26 | 4.42 | 0.22 | |
| 袖山水源 | 4.99 | 4.95 | 4.99 | 4.95 | 5.17 | 4.76 | 5.08 | 5.22 | 5.80 | 5.74 | 5.40 | 5.24 | 5.19 | 5.80 | 4.76 | 0.30 | |
| 西添道井戸 | 0.68 | 0.02 | 4.99 | 0.00 | 0.10 | 6.82 | 5.87 | 1.14 | 0.91 | 0.44 | 1.00 | 0.79 | 1.90 | 6.82 | 0.00 | 2.37 | |
| 砂川92-S-44 | 5.51 | 5.37 | 5.94 | 5.65 | 5.60 | 5.83 | 5.28 | 1.09 | 5.65 | 5.51 | 5.65 | 5.44 | 5.21 | 5.94 | 1.09 | 1.25 | |
| 高野水源 ※1 | 4.32 | 4.31 | 4.29 | 4.37 | 4.33 | 4.49 | 4.46 | 4.46 | 4.46 | 4.42 | 4.39 | 4.29 | 4.38 | 4.49 | 4.29 | 0.07 | |
| 大野水源 ※1 | 5.00 | 5.23 | 5.15 | 5.06 | 5.03 | 4.80 | 4.69 | 4.77 | 4.75 | 4.77 | 4.88 | 4.92 | 4.92 | 5.23 | 4.69 | 0.17 | |
| 白川田水源 | 4.76 | 4.83 | 4.76 | 4.61 | 4.85 | 4.63 | 4.61 | 4.31 | 4.74 | 4.85 | 4.61 | 4.56 | 4.68 | 4.85 | 4.31 | 0.15 | |
| 更竹C井戸 | 1.76 | 3.48 | 6.35 | 4.11 | 4.76 | 2.37 | 3.88 | 2.39 | 3.93 | 3.41 | 5.49 | 2.94 | 3.74 | 6.35 | 1.76 | 1.28 | |
| 更竹沈砂池 | 0.96 | 1.89 | 3.23 | 2.51 | 1.98 | 4.04 | 2.69 | 1.42 | 2.16 | 0.78 | 3.50 | 1.09 | 2.19 | 4.04 | 0.78 | 1.00 | |
| H17B-1 | 3.41 | 3.57 | 4.13 | 4.49 | 4.11 | 5.22 | 4.58 | 4.31 | 4.49 | 4.56 | 4.92 | 5.10 | 4.41 | 5.22 | 3.41 | 0.53 | |
| H17B-2 | 0.43 | 2.57 | - | 0.61 | 1.19 | 0.87 | 1.25 | 0.86 | 1.77 | 1.45 | 0.21 | 1.13 | 1.03 | 2.57 | 0.21 | 0.63 | |
| 山川水源 ※1 | 5.71 | 5.61 | 5.60 | 5.48 | 5.49 | 4.60 | 4.91 | 5.86 | 5.73 | 5.56 | 5.14 | 5.77 | 5.46 | 5.86 | 4.60 | 0.36 | |
| ニヤーツ水源 | 6.03 | 5.83 | 6.14 | 5.85 | 6.10 | 5.87 | 5.51 | 5.33 | 5.71 | 5.98 | 5.92 | 5.94 | 5.85 | 6.14 | 5.33 | 0.23 | |
| 西里(酒造所) | 6.35 | 6.16 | 6.68 | 6.59 | 6.95 | 6.59 | 6.25 | 5.96 | 6.39 | 6.75 | 6.44 | 6.35 | 6.46 | 6.95 | 5.96 | 0.26 | |
| 与那覇の井戸 | 7.70 | 7.16 | 6.35 | 6.50 | 5.49 | 5.83 | 6.14 | 5.87 | 6.46 | 6.62 | 6.55 | 7.20 | 6.49 | 7.70 | 5.49 | 0.61 | |
| 嘉手苅 | 6.39 | 6.55 | 6.82 | 6.71 | 7.14 | 7.18 | 6.91 | 6.30 | 6.66 | 6.89 | 6.32 | 6.39 | 6.69 | 7.18 | 6.30 | 0.29 | |
| 前浜の井戸 | 11.00 | 14.16 | 4.49 | 8.69 | 2.98 | 2.91 | 7.88 | 7.77 | 5.58 | 8.20 | 4.99 | 7.14 | 7.15 | 14.16 | 2.91 | 3.13 | |
| 砂川(酒造所) | 6.71 | 5.37 | 6.89 | 6.39 | 6.89 | 6.77 | 6.77 | 6.21 | 6.98 | 7.14 | 6.93 | 6.80 | 6.65 | 7.14 | 5.37 | 0.45 | |
| H17B-5 | 0.87 | 0.18 | 5.85 | 2.19 | 0.37 | 5.26 | 0.01 | 0.03 | 1.03 | 0.32 | 1.35 | 0.05 | 1.46 | 5.85 | 0.01 | 1.94 | |
| ムイガー | 5.60 | 5.62 | 5.69 | 6.30 | 5.78 | 5.58 | 5.37 | 5.15 | 5.71 | 5.69 | 5.69 | 6.03 | 5.68 | 6.30 | 5.15 | 0.28 | |
| 97-F-31 | 0.76 | 1.51 | 4.40 | 6.71 | 4.67 | 5.04 | 1.48 | 5.10 | 5.60 | 5.69 | 5.49 | 6.62 | 4.42 | 6.71 | 0.76 | 1.95 | |
| 加治道水源 | 5.69 | 5.62 | 5.85 | 5.80 | 6.10 | 5.62 | 5.51 | 5.15 | 5.76 | 5.94 | 5.62 | 5.78 | 5.70 | 6.10 | 5.15 | 0.23 | |
| 加治道西水源 ※1 | 5.73 | 5.93 | 5.98 | 6.30 | 6.02 | 6.24 | 6.05 | 6.20 | 6.23 | 6.03 | 6.15 | 6.24 | 6.09 | 6.30 | 5.73 | 0.16 | |
| 加治道浄水 ※1 | 5.46 | 5.89 | 5.97 | 6.07 | 6.05 | 6.14 | 5.75 | 5.90 | 5.91 | 6.00 | 6.05 | 5.51 | 5.89 | 6.14 | 5.46 | 0.21 | |
| 皆福 | 5.35 | 5.74 | 5.69 | 5.58 | 5.46 | 4.67 | 4.97 | 5.08 | 5.53 | 5.83 | 4.76 | 2.64 | 5.11 | 5.83 | 2.64 | 0.83 | |
| 保良ガー | 7.88 | 7.77 | - | 7.95 | 7.97 | 7.65 | 7.68 | 7.11 | 7.70 | 7.56 | 7.18 | 7.84 | 7.02 | 7.97 | 7.11 | 0.27 | |
| 山川(ウブカー) | 5.85 | 6.05 | 6.80 | 6.30 | 6.93 | 7.38 | 6.07 | 5.87 | 7.52 | 6.57 | 7.41 | 6.32 | 6.59 | 7.52 | 5.85 | 0.58 | |
| 新城 | 6.21 | 6.30 | 6.86 | 6.46 | 6.71 | 7.16 | 6.50 | 5.98 | 6.48 | 6.75 | 6.57 | 6.19 | 6.51 | 7.16 | 5.98 | 0.31 | |
| マイガー | 2.44 | 1.03 | 1.20 | 1.11 | 1.14 | 2.64 | 1.01 | 2.78 | 1.83 | 2.22 | 2.48 | 3.03 | 1.91 | 3.03 | 1.01 | 0.74 | |
| 来間ガー | 5.35 | 5.22 | 4.70 | 5.44 | 4.70 | 3.95 | 4.61 | 5.04 | 4.88 | 5.46 | 4.63 | 5.80 | 4.98 | 5.80 | 3.95 | 0.48 | |
| 伊良部着水井 ※1 | 8.27 | 8.31 | 9.33 | 8.62 | 8.78 | 10.10 | 9.02 | 8.87 | 9.01 | 8.95 | 8.99 | 8.54 | 8.90 | 10.10 | 8.27 | 0.47 | |
| 仲筋第1ボーリング ※2 | 10.00 | 10.30 | 10.10 | 10.30 | 9.57 | 9.86 | 10.30 | 10.20 | 10.10 | 10.00 | 9.75 | 9.68 | 10.01 | 10.30 | 9.57 | 0.24 | |
| 仲筋第2ボーリング ※2 | 11.40 | 11.60 | 11.70 | 11.70 | 10.60 | 11.70 | 12.20 | 12.20 | 11.70 | 11.90 | 11.60 | 11.80 | 11.68 | 12.20 | 10.60 | 0.39 | |
| 仲筋第3ボーリング ※2 | 11.60 | 12.00 | 11.50 | 8.43 | 8.03 | 7.70 | 7.61 | 7.59 | 7.40 | 7.32 | 7.28 | 7.18 | 8.64 | 12.00 | 7.18 | 1.80 | |
| 塩川ボーリング ※2 | 8.70 | 8.94 | 8.63 | 8.85 | 8.67 | 7.72 | 8.64 | 8.57 | 8.12 | 7.21 | 7.18 | 8.28 | 8.29 | 8.94 | 7.18 | 0.59 | |

※1 宮古島市上下水道部、※2 多良間村民生課の資料

※H19年度より「皆福」の採水点を地下ダム公園内の「地下水位連続観測所皆福58」に変更した。H18年度までの「皆福」は地下ダム公園近傍のⅢ型散水施設が採水点となっていたが、同施設の事は、仲尾嶺ファームボンドに由来する。H1～5年度では17mと24mにストレーナを有する採水設備から採水されていたことが確実であるが、採水点がⅢ型散水施設に変更された時期は不詳。

平成20年度の月ごとの水質調査結果(硝酸性窒素:mgL⁻¹)

| 地下水 流域名 | 採水地点名 | 2008 | | | | | | | | | | | | 2009 | | | 平均値 | 最大値 | 最小値 | 標準 偏差 |
|------------|--------------|-------|-------|-------|-------|------|-------|-------|-------|-------|-------|-------|-------|-------|-------|------|------|-----|-----|----------|
| | | Apr. | May. | Jun. | Jul. | Aug. | Sep. | Oct. | Nov. | Dec. | Jan. | Feb. | Mar. | | | | | | | |
| 西平安名 | 狩俣中前井戸 | 0.31 | 0.25 | 0.42 | 0.65 | 0.46 | 0.18 | 0.33 | 0.54 | 0.51 | 0.59 | 0.58 | 0.53 | 0.45 | 0.65 | 0.18 | 0.14 | | | |
| | 海業センター | 3.39 | 3.12 | 1.81 | 1.80 | - | - | 2.55 | 2.51 | 2.89 | 3.09 | 3.36 | 2.62 | 2.71 | 3.39 | 1.80 | 0.54 | | | |
| 西添道 | 成川ガー | 6.37 | 5.78 | 5.92 | 6.12 | 5.92 | 5.49 | 6.05 | 5.78 | 6.41 | 6.80 | 6.57 | 6.73 | 6.16 | 6.80 | 5.49 | 0.40 | | | |
| 西原東 | 西原農業井戸 | 6.86 | 6.37 | 6.66 | 7.29 | 7.27 | 7.16 | 6.14 | 7.07 | 7.43 | 7.11 | 6.68 | 6.95 | 6.92 | 7.43 | 6.14 | 0.37 | | | |
| 東添道 | 西底原水源 ※1 | 6.44 | 6.29 | 6.19 | 6.20 | 6.23 | 6.11 | 6.03 | 6.15 | 6.04 | 6.11 | 6.17 | 6.04 | 6.17 | 6.44 | 6.03 | 0.11 | | | |
| | 底原水源 ※1 | 6.34 | 6.29 | 6.15 | 6.20 | 6.22 | 6.19 | 6.24 | 6.30 | 6.24 | 6.34 | 6.25 | 6.25 | 6.25 | 6.34 | 6.15 | 0.06 | | | |
| | 袖山浄水 ※1 | 4.51 | 4.65 | 4.23 | 4.57 | 4.71 | 4.70 | 4.95 | 4.96 | 4.75 | 5.23 | 5.36 | 5.09 | 4.81 | 5.36 | 4.23 | 0.31 | | | |
| | 袖山水源 | 5.40 | 4.90 | 4.97 | 5.31 | 5.17 | 4.92 | 5.22 | 5.33 | 5.01 | 5.26 | 4.92 | 5.01 | 5.12 | 5.40 | 4.90 | 0.17 | | | |
| | 西添道井戸 | 3.84 | 6.75 | 5.80 | 0.00 | 5.08 | 1.48 | 5.42 | 5.06 | 5.08 | 6.32 | 6.01 | 5.06 | 4.66 | 6.75 | 0.00 | 1.92 | | | |
| | 砂川92-S-44 | 5.53 | 5.13 | 4.97 | 5.28 | - | - | - | 4.90 | 5.04 | - | - | - | 5.14 | 5.53 | 4.90 | 0.21 | | | |
| 白川田 | 高野水源 ※1 | 4.17 | 4.16 | 4.16 | 4.18 | 4.24 | 4.21 | 4.18 | 4.17 | 4.21 | 4.26 | 4.40 | 4.24 | 4.22 | 4.40 | 4.16 | 0.06 | | | |
| | 大野水源 ※1 | 5.00 | 4.92 | 4.68 | 4.60 | 4.81 | 4.57 | 4.69 | 4.78 | 4.76 | 4.88 | 4.91 | 4.81 | 4.78 | 5.00 | 4.57 | 0.13 | | | |
| | 白川田水源 | 4.70 | 4.29 | 4.38 | 4.65 | 4.45 | 4.18 | 4.49 | 4.63 | 4.54 | 4.88 | 4.67 | 4.70 | 4.55 | 4.88 | 4.18 | 0.19 | | | |
| | 更竹C井戸 | 3.05 | 2.55 | 8.22 | 4.43 | 4.13 | 1.88 | 3.09 | 2.96 | 4.27 | 4.27 | 2.51 | 1.32 | 3.56 | 8.22 | 1.32 | 1.70 | | | |
| | 更竹沈砂池 | 1.86 | 1.05 | 4.54 | 2.33 | 0.50 | 2.42 | 2.53 | 1.45 | 1.25 | 0.16 | 0.29 | 0.18 | 1.54 | 4.54 | 0.16 | 1.23 | | | |
| | H17B-1 | 4.56 | 3.75 | 4.70 | 3.77 | 3.48 | 2.82 | 3.50 | 2.85 | 3.59 | 3.25 | 4.13 | 4.22 | 3.72 | 4.70 | 2.82 | 0.58 | | | |
| | H17B-2 | 2.03 | 2.64 | 0.61 | 1.88 | 2.42 | 2.98 | 3.61 | 7.07 | 4.90 | 3.70 | 3.34 | 4.88 | 3.34 | 7.07 | 0.61 | 1.62 | | | |
| | H18B-1 | 5.46 | 4.34 | 3.36 | 4.47 | 4.90 | 6.32 | 5.24 | 2.69 | 3.48 | 4.58 | 2.42 | 4.97 | 4.35 | 6.32 | 2.42 | 1.11 | | | |
| 高野海岸 | 山川水源 ※1 | 5.26 | 5.41 | 4.38 | 4.97 | 5.63 | 5.66 | 5.77 | 5.80 | 5.84 | 6.04 | 6.21 | 5.92 | 5.57 | 6.21 | 4.38 | 0.49 | | | |
| 平良 | ニヤーツ水源 | 5.98 | 5.49 | 5.74 | 5.92 | 5.92 | 5.92 | 6.07 | 5.78 | 5.71 | 6.07 | 5.87 | 5.94 | 5.87 | 6.07 | 5.49 | 0.16 | | | |
| | 西里(酒造所) | 6.55 | 5.98 | 5.60 | 6.35 | 6.21 | 6.39 | 6.21 | 6.01 | 5.98 | 5.24 | 6.35 | 6.44 | 6.11 | 6.55 | 5.24 | 0.36 | | | |
| 川満 | 咲田川湧水 | 7.05 | 6.41 | 6.07 | 7.00 | 6.82 | 6.75 | 7.02 | 6.91 | 6.75 | 6.93 | 6.75 | 7.09 | 6.80 | 7.09 | 6.07 | 0.28 | | | |
| 与那覇 | 前浜の井戸 | 8.85 | 9.15 | 3.12 | 5.89 | 6.28 | 6.01 | 6.77 | 6.59 | 6.80 | 6.23 | 5.98 | 6.01 | 6.47 | 9.15 | 3.12 | 1.45 | | | |
| | 与那覇の井戸 | 7.05 | 6.57 | 7.54 | 7.41 | 6.71 | 6.64 | 6.57 | 6.77 | 6.59 | 6.93 | 6.82 | 6.95 | 6.88 | 7.54 | 6.57 | 0.31 | | | |
| 嘉手苺 | 嘉手苺 | 6.73 | 6.12 | 6.55 | 7.09 | 6.44 | 6.30 | 6.55 | 6.73 | 6.21 | 6.05 | 6.37 | 6.32 | 6.45 | 7.09 | 6.05 | 0.28 | | | |
| 砂川北 | D井戸 | - | 0.53 | 1.84 | 0.02 | 0.10 | 0.00 | 0.00 | 1.42 | 0.62 | 0.39 | 0.25 | 1.37 | 0.59 | 1.84 | 0.00 | 0.62 | | | |
| | 砂川(酒造所) | 7.23 | 6.86 | 7.50 | 7.54 | 7.25 | 6.25 | 6.73 | 6.73 | 6.57 | 6.55 | 6.66 | 6.80 | 6.89 | 7.54 | 6.25 | 0.38 | | | |
| 上野 | 山根井戸 | 6.98 | 6.21 | 7.43 | 6.73 | 6.35 | 6.03 | 5.89 | 6.19 | 5.94 | 6.66 | 6.35 | 6.12 | 6.41 | 7.43 | 5.89 | 0.44 | | | |
| 仲原 | H17B-5 | 2.71 | 0.07 | 3.43 | 0.03 | 0.58 | 2.35 | 5.42 | 2.35 | 2.66 | 4.38 | 3.14 | 5.62 | 2.73 | 5.62 | 0.03 | 1.79 | | | |
| | ムイガー | 5.80 | 5.22 | 5.42 | 5.44 | 5.37 | 4.99 | 5.74 | 5.31 | 5.19 | 5.44 | 5.22 | 5.31 | 5.37 | 5.80 | 4.99 | 0.22 | | | |
| 福里北 | 97-F-31 | 7.23 | 1.80 | 6.41 | 6.23 | 5.65 | 4.92 | - | 4.83 | 2.42 | 3.93 | 4.45 | 4.27 | 4.74 | 7.23 | 1.80 | 1.57 | | | |
| | 加治道水源 | 5.98 | 5.69 | 4.81 | 5.53 | 5.71 | 5.42 | 5.46 | 5.60 | 5.67 | 5.40 | 5.71 | 5.51 | 5.54 | 5.98 | 4.81 | 0.27 | | | |
| 福里北 | 加治道西水源 ※1 | 6.30 | 6.12 | 5.75 | 6.35 | 5.80 | 5.90 | 5.69 | 5.47 | 5.64 | 5.62 | 5.50 | 5.54 | 5.81 | 6.35 | 5.47 | 0.29 | | | |
| | 加治道浄水 ※1 | 6.07 | 5.89 | 5.40 | 5.61 | 5.52 | 5.65 | 5.74 | 5.76 | 5.69 | 5.68 | 5.51 | 5.58 | 5.68 | 6.07 | 5.40 | 0.17 | | | |
| | 皆福 | 6.98 | 6.23 | 6.62 | 6.98 | 6.30 | 5.85 | 6.10 | 6.16 | 5.80 | 6.05 | 5.89 | 5.87 | 6.24 | 6.98 | 5.80 | 0.40 | | | |
| 保良 | 保良集落井戸 | 7.29 | - | 6.50 | 7.36 | - | - | - | - | - | - | - | - | 7.05 | 7.36 | 6.50 | 0.39 | | | |
| | 福嶺小南 | 7.20 | 6.66 | 7.29 | 6.82 | 6.86 | 6.75 | 7.14 | 6.82 | 6.66 | 6.89 | 6.62 | 6.53 | 6.85 | 7.29 | 6.53 | 0.23 | | | |
| 吉野 | 保良ガー | 7.54 | 6.95 | 6.98 | 7.29 | 7.32 | 5.67 | 6.64 | 6.86 | 6.73 | 7.14 | 7.02 | 7.09 | 6.94 | 7.54 | 5.67 | 0.45 | | | |
| 東平安名 | アブガー | 5.69 | 4.92 | 4.97 | 4.90 | 4.54 | 4.06 | 4.29 | 4.09 | - | - | - | - | 4.68 | 5.69 | 4.06 | 0.51 | | | |
| 山川海岸 | 山川(ウブカー) | 6.62 | 5.65 | 7.14 | 5.78 | 6.21 | 5.24 | 5.87 | 5.80 | 5.78 | 6.23 | 6.07 | 6.32 | 6.06 | 7.14 | 5.24 | 0.47 | | | |
| 比嘉東 | 按司の泉 | 0.09 | 0.00 | 0.02 | 0.00 | 0.09 | 0.15 | 0.05 | 0.00 | 0.04 | 0.00 | 0.00 | 0.00 | 0.04 | 0.15 | 0.00 | 0.05 | | | |
| 新城北 | 新城 | 6.59 | 6.01 | 7.18 | 6.32 | 6.19 | 6.30 | 6.25 | 6.28 | 6.05 | 6.37 | 6.25 | 6.37 | 6.35 | 7.18 | 6.01 | 0.29 | | | |
| 来間 | 来間ガー | 5.44 | 4.88 | 4.25 | 5.46 | 5.28 | 5.53 | 4.81 | 4.74 | 4.81 | 5.37 | 5.49 | 4.45 | 5.04 | 5.53 | 4.25 | 0.42 | | | |
| 伊良部 | 伊良部着水井 ※1 | 8.95 | 8.84 | 8.44 | 8.48 | 8.53 | 9.02 | 8.91 | 8.98 | 8.78 | 9.29 | 8.89 | 8.99 | 8.84 | 9.29 | 8.44 | 0.24 | | | |
| 多良間 | 仲筋第1ボーリング ※2 | 10.30 | 9.13 | 10.00 | 10.10 | 8.40 | 9.02 | 8.80 | 8.67 | 9.83 | 9.48 | 9.85 | 9.39 | 9.41 | 10.30 | 8.40 | 0.59 | | | |
| | 仲筋第2ボーリング ※2 | 11.90 | 10.80 | 11.50 | 11.80 | 9.40 | 10.10 | 10.10 | 10.40 | 10.50 | 10.20 | 10.80 | 10.40 | 10.66 | 11.90 | 9.40 | 0.72 | | | |
| | 仲筋第3ボーリング ※2 | 7.66 | 6.60 | 7.34 | 6.60 | 6.69 | 7.24 | 7.99 | 7.41 | 8.41 | 7.94 | 9.89 | 10.20 | 7.83 | 10.20 | 6.60 | 1.13 | | | |
| | 塩川ボーリング ※2 | 8.63 | 7.98 | 8.21 | 9.32 | 8.11 | 8.68 | 8.34 | 7.98 | 8.76 | 8.17 | 8.72 | 8.82 | 8.48 | 9.32 | 7.98 | 0.39 | | | |

※1 宮古島市上下水道部、※2 多良間村民生課の資料

平成21年度の月ごとの水質調査結果(硝酸性窒素:mgL⁻¹)

| 地下水 流域名 | 採水地点名 | 2008 | | | | | | | | | | 2009 | | | 平均値 | 最大値 | 最小値 | 標準 偏差 |
|------------|-------------------------|------|-------|-------|-------|------|-------|-------|-------|-------|-------|-------|-------|-------|-------|------|------|----------|
| | | Apr. | May. | Jun. | Jul. | Aug. | Sep. | Oct. | Nov. | Dec. | Jan. | Feb. | Mar. | | | | | |
| 西平安名 | 狩俣中前井戸 | 0.81 | 0.51 | 0.32 | 0.38 | 0.81 | 0.47 | 0.57 | 0.82 | 0.67 | 0.93 | 0.59 | 0.74 | 0.64 | 0.93 | 0.32 | 0.18 | |
| | 海業センター | 0.84 | 3.34 | 2.12 | 2.28 | 2.62 | 4.15 | 1.77 | 1.92 | 4.00 | 3.14 | 2.73 | 2.44 | 2.61 | 4.15 | 0.84 | 0.90 | |
| 西添道 | 成川ガー | 6.73 | 6.82 | 6.44 | 6.21 | 5.46 | 6.37 | 5.89 | 6.53 | 6.21 | 6.21 | 6.37 | 6.66 | 6.32 | 6.82 | 5.46 | 0.36 | |
| 西原東 | 西原農業井戸 | 6.95 | 6.91 | 5.74 | 6.68 | 6.75 | 7.34 | 6.28 | 7.32 | 7.14 | 6.39 | 6.30 | 6.19 | 6.67 | 7.34 | 5.74 | 0.47 | |
| 東添道 | 西底原水源 ^{※1} | 6.07 | 6.05 | 6.02 | 6.03 | 6.13 | 6.63 | 6.75 | 6.67 | 6.99 | 7.10 | 6.95 | 6.76 | 6.51 | 7.10 | 6.02 | 0.40 | |
| | 底原水源 ^{※1} | 6.27 | 6.20 | 6.11 | 6.10 | 6.14 | 6.28 | 6.38 | 6.47 | 6.48 | 6.66 | 6.79 | 6.86 | 6.40 | 6.86 | 6.10 | 0.25 | |
| | 袖山浄水 ^{※1} | 5.19 | 5.03 | 5.02 | 5.12 | 5.08 | 4.98 | 5.05 | 4.87 | 4.93 | 5.27 | 4.85 | 5.19 | 5.05 | 5.27 | 4.85 | 0.12 | |
| | 袖山水源 | 5.19 | 4.99 | 4.54 | 5.10 | 5.08 | 5.26 | 5.22 | 5.35 | 5.15 | 5.13 | 5.37 | 5.44 | 5.15 | 5.44 | 4.54 | 0.22 | |
| | 西添道井戸 | 3.25 | 5.62 | 2.16 | 0.03 | 1.92 | 4.81 | 0.79 | 2.05 | 0.11 | 4.56 | 3.34 | 0.01 | 2.39 | 5.62 | 0.01 | 1.87 | |
| | ツガ井 | - | - | - | - | 2.11 | 5.98 | 2.24 | 2.03 | 2.33 | 2.26 | 2.33 | 2.30 | 2.70 | 5.98 | 2.03 | 1.25 | |
| | 砂川92S44 | - | 4.74 | 5.49 | 5.46 | 5.78 | - | 7.05 | 5.71 | 6.10 | 5.44 | 5.69 | 5.74 | 5.72 | 7.05 | 4.74 | 0.55 | |
| 白川田 | 高野水源 ^{※1} | 4.31 | 4.30 | 4.36 | 4.30 | 4.33 | 4.31 | 4.32 | 4.57 | 4.45 | 4.40 | 4.41 | 4.33 | 4.37 | 4.57 | 4.30 | 0.08 | |
| | 大野水源 ^{※1} | 4.99 | 4.84 | 4.91 | 4.85 | 4.99 | 5.01 | 4.89 | 4.91 | 4.89 | 4.88 | 4.80 | 4.91 | 4.91 | 5.01 | 4.80 | 0.06 | |
| | 白川田水源 | 4.99 | 4.74 | 4.22 | 4.61 | 3.95 | 4.83 | 4.90 | 4.56 | 4.63 | 4.49 | 4.70 | 4.67 | 4.61 | 4.99 | 3.95 | 0.27 | |
| | C井戸 | 0.11 | 4.70 | 1.13 | 3.12 | 2.73 | 2.96 | 5.67 | 3.48 | 4.47 | 3.32 | 0.75 | 0.50 | 2.74 | 5.67 | 0.11 | 1.71 | |
| | C沈砂池 | 0.37 | 0.51 | 0.81 | 0.55 | 2.82 | 0.38 | 1.92 | 1.91 | 2.33 | 1.23 | 0.50 | 0.60 | 1.16 | 2.82 | 0.37 | 0.82 | |
| | H17B-1 | 4.40 | 3.97 | 4.02 | 4.38 | 4.43 | 4.43 | 4.74 | 5.01 | 4.63 | 4.90 | 3.88 | 4.15 | 4.41 | 5.01 | 3.88 | 0.35 | |
| | H17B-2 | 7.75 | 4.06 | 2.11 | 3.45 | 3.27 | 3.43 | 2.85 | 0.32 | 0.36 | 2.02 | 0.43 | 0.62 | 2.56 | 7.75 | 0.32 | 2.04 | |
| | H18B-1 | 4.63 | 3.07 | 4.88 | 2.30 | 4.38 | 4.06 | 5.42 | 4.61 | 4.11 | 3.64 | 5.10 | 5.15 | 4.28 | 5.42 | 2.30 | 0.87 | |
| 高野海岸 | 山川水源 ^{※1} | 6.00 | 5.85 | 5.97 | 5.92 | 6.08 | 6.24 | 6.35 | 5.84 | 6.24 | 6.37 | 6.34 | 6.31 | 6.13 | 6.37 | 5.84 | 0.20 | |
| 平良 | ニャーツ水源 | 6.03 | 5.98 | 5.31 | 6.05 | 6.10 | 5.67 | 5.74 | 5.76 | 5.76 | 5.71 | 5.80 | 5.17 | 5.76 | 6.10 | 5.17 | 0.27 | |
| | 西里(酒造所) | 6.59 | 6.82 | 6.64 | 6.71 | 6.03 | 6.66 | 6.23 | 6.59 | 6.37 | 6.50 | 6.68 | 6.77 | 6.55 | 6.82 | 6.03 | 0.22 | |
| 川満 | 咲田川 | 7.29 | 7.23 | 6.41 | 7.14 | 6.35 | 7.41 | 7.61 | 7.75 | 8.04 | 7.02 | 0.02 | 0.88 | 6.09 | 8.04 | 0.02 | 2.57 | |
| 与那覇 | 前浜井戸 | 6.07 | 5.24 | 8.40 | 7.41 | 5.69 | 7.18 | 5.35 | 7.20 | 7.56 | 6.91 | 7.43 | 10.05 | 7.04 | 10.05 | 5.24 | 1.30 | |
| | 与那覇の井戸 | 7.41 | 7.34 | 6.64 | 7.61 | 6.30 | 7.27 | 6.64 | 6.77 | 6.77 | 6.62 | 6.89 | 6.75 | 6.92 | 7.61 | 6.30 | 0.38 | |
| 嘉手苺 | 嘉手苺湧水 | 6.50 | 6.57 | 6.12 | 6.82 | 6.66 | 6.84 | 7.25 | 6.93 | 6.93 | 6.93 | 7.34 | 7.09 | 6.83 | 7.34 | 6.12 | 0.32 | |
| 上野 | アナ井 | 5.85 | - | - | - | - | - | - | - | - | 5.74 | - | - | 5.79 | 5.85 | 5.74 | 0.06 | |
| | キャーザ井 | 7.77 | - | - | - | - | - | - | - | - | - | - | - | 7.77 | 7.77 | 7.77 | 0.00 | |
| | 山根井戸 | 5.76 | 5.65 | 5.37 | 5.87 | 5.37 | 6.75 | 6.86 | 7.02 | 6.91 | 6.57 | 7.00 | 7.52 | 6.39 | 7.52 | 5.37 | 0.71 | |
| 砂川北 | 前井(D井戸) | 0.79 | 0.00 | 1.42 | 0.00 | 0.14 | 0.03 | 3.59 | 0.21 | 0.17 | 1.12 | 1.27 | 1.60 | 0.86 | 3.59 | 0.00 | 1.01 | |
| | 砂川(酒造所) | 6.93 | 6.75 | 6.19 | 7.07 | 6.82 | 6.84 | 6.84 | 6.73 | 6.68 | 6.32 | 7.00 | 6.98 | 6.76 | 7.07 | 6.19 | 0.25 | |
| 仲原 | H17B-5 | 4.54 | 0.62 | 3.55 | 0.00 | 0.93 | 0.08 | 6.28 | 1.13 | 0.47 | 2.35 | 1.55 | 0.04 | 1.79 | 6.28 | 0.00 | 1.93 | |
| | ムイガー | 5.51 | 5.31 | 5.28 | 5.17 | 5.53 | 5.49 | 5.33 | 5.37 | 5.51 | 5.40 | 5.58 | 5.78 | 5.44 | 5.78 | 5.17 | 0.16 | |
| 福里北 | 97-F-31 | 5.51 | 5.98 | 2.51 | 5.67 | 5.26 | 6.66 | 7.43 | 5.37 | 6.12 | 5.42 | 1.88 | 1.09 | 4.91 | 7.43 | 1.09 | 1.89 | |
| | 加治道水源 | 5.62 | 5.69 | 4.92 | 5.44 | 5.35 | 5.40 | 5.15 | 5.31 | 5.37 | 5.33 | 5.67 | 5.69 | 5.41 | 5.69 | 4.92 | 0.22 | |
| 福里北 | 加治道西水源 ^{※1} | 5.87 | 6.22 | 5.55 | 5.84 | 6.00 | 5.98 | 6.36 | 6.55 | 6.01 | 5.64 | 5.69 | 5.72 | 5.95 | 6.55 | 5.55 | 0.29 | |
| | 加治道浄水 ^{※1} | 5.66 | 5.78 | 5.75 | 5.92 | 5.97 | 5.87 | 5.37 | 5.48 | 5.70 | 5.70 | 5.71 | 5.68 | 5.72 | 5.97 | 5.37 | 0.16 | |
| | 皆福地下ダム | 6.16 | 5.94 | 4.61 | 6.82 | 5.74 | 6.50 | 5.42 | 5.69 | 7.07 | 6.23 | 6.44 | 6.46 | 6.09 | 7.07 | 4.61 | 0.64 | |
| 保良 | 保良集落井戸 | - | - | - | 6.68 | - | 2.30 | - | - | - | - | - | - | 4.49 | 6.68 | 2.30 | 2.19 | |
| | 福嶺小南 | 6.55 | 6.71 | 5.55 | 6.19 | 5.65 | 6.73 | 6.66 | 6.59 | 6.16 | 6.44 | 6.80 | 6.75 | 6.40 | 6.80 | 5.55 | 0.41 | |
| 吉野 | 保良ガー | 7.05 | 7.43 | 7.38 | 6.93 | 6.98 | 7.25 | 6.23 | 6.73 | 6.91 | 6.73 | 7.02 | 5.69 | 6.86 | 7.43 | 5.69 | 0.47 | |
| 東平安名 | アプガー | - | 4.06 | 3.12 | 4.18 | 4.58 | 5.26 | 6.12 | 5.55 | 6.12 | 5.60 | - | 5.94 | 5.05 | 6.12 | 3.12 | 0.97 | |
| | カカラシャガー | - | - | - | - | 0.84 | 7.32 | 0.76 | - | - | - | - | - | 2.97 | 7.32 | 0.76 | 3.07 | |
| 山川海岸 | 山川湧水 | 6.21 | 6.48 | 6.89 | 5.74 | 6.44 | 6.53 | 5.94 | 7.05 | 7.34 | 6.62 | 6.53 | 6.77 | 6.54 | 7.34 | 5.74 | 0.43 | |
| 比嘉東 | 按司の泉 | 1.12 | 0.00 | 0.00 | 0.07 | 0.05 | - | 0.21 | 0.05 | 0.22 | 0.11 | 0.06 | 0.27 | 0.20 | 1.12 | 0.00 | 0.30 | |
| 新城北 | 新城湧水 | 6.53 | 7.18 | 7.52 | 6.14 | 6.14 | 6.44 | 6.39 | 6.23 | 6.35 | 6.21 | 6.68 | 6.68 | 6.54 | 7.52 | 6.14 | 0.41 | |
| 来間 | 来間ガー | 5.15 | 5.71 | 5.55 | 5.08 | 4.43 | 6.03 | 4.38 | 4.67 | 5.17 | 5.08 | 5.46 | 5.17 | 5.16 | 6.03 | 4.38 | 0.47 | |
| 伊良部 | 伊良部着水井 ^{※1} | 8.70 | 7.22 | 9.07 | 8.84 | 8.82 | 8.84 | 8.71 | 8.66 | 8.66 | 8.68 | 8.64 | 8.77 | 8.63 | 9.07 | 7.22 | 0.44 | |
| 多良間 | 仲筋第1ボーリング ^{※2} | 8.92 | 10.20 | 9.23 | 10.10 | 8.53 | 9.42 | 10.00 | 8.70 | 9.19 | 11.40 | 8.22 | 9.57 | 9.46 | 11.40 | 8.22 | 0.84 | |
| | 仲筋第2ボーリング ^{※2} | 9.80 | 10.80 | 10.70 | 11.40 | 8.71 | 10.40 | 11.30 | 11.80 | 11.90 | 12.70 | 11.10 | 11.70 | 11.03 | 12.70 | 8.71 | 1.01 | |
| | 仲筋第3ボーリング ^{※2} | 7.28 | 8.54 | 10.50 | 8.44 | 6.69 | 10.40 | 10.20 | 11.40 | 10.90 | 12.80 | 6.62 | 8.51 | 9.36 | 12.80 | 6.62 | 1.89 | |
| | 塩川ボーリング ^{※2} | 7.35 | 8.52 | 7.37 | 8.69 | 6.78 | 8.63 | 9.05 | 10.40 | 7.96 | 8.13 | 7.17 | 8.80 | 8.24 | 10.40 | 6.78 | 0.96 | |

※1 宮古島市上下水道部、※2 多良間村民生課の資料

平成22年度の月ごとの水質調査結果(硝酸性窒素:mgL⁻¹)

| 地下水 流域名 | 採水地点名 | 2009 | | | | | | | | | | | | 2010 | | | 平均値 | 最大値 | 最小値 | 標準偏差 |
|------------|-------------------------|-------|-------|-------|-------|-------|-------|-------|-------|-------|-------|-------|-------|-------|-------|-------|------|-----|-----|------|
| | | Apr. | May. | Jun. | Jul. | Aug. | Sep. | Oct. | Nov. | Dec. | Jan. | Feb. | Mar. | | | | | | | |
| 西平安名 | 狩俣中前井戸 | 0.29 | 0.13 | 0.65 | 1.49 | 0.44 | 0.53 | 0.36 | 0.72 | 0.82 | 0.65 | 1.00 | 1.07 | 0.68 | 1.49 | 0.13 | 0.36 | | | |
| | 海業センター | 1.38 | 0.81 | 3.91 | 3.32 | 4.27 | 0.98 | 1.37 | 0.88 | 1.68 | 4.31 | 3.27 | 2.20 | 2.37 | 4.31 | 0.81 | 1.31 | | | |
| 西添道 | 成川ガー | 6.46 | 6.73 | 6.53 | 7.11 | 6.05 | 5.69 | 5.80 | 5.92 | 6.25 | 5.85 | 5.92 | 5.51 | 6.15 | 7.11 | 5.51 | 0.45 | | | |
| 西原東 | 西原農業井戸 | 5.94 | 6.23 | 6.03 | 5.96 | 6.05 | 5.67 | 6.19 | 6.64 | 6.77 | 6.53 | 6.37 | 5.35 | 6.14 | 6.77 | 5.35 | 0.39 | | | |
| 東添道 | 西底原水源 ^{※1} | 6.69 | 6.55 | 6.55 | 6.79 | 6.74 | 6.77 | 6.54 | 6.39 | 6.49 | 6.56 | 6.40 | 6.47 | 6.58 | 6.79 | 6.39 | 0.13 | | | |
| | 底原水源 ^{※1} | 6.79 | 6.72 | 6.70 | 6.68 | 6.68 | 6.55 | 6.38 | 6.35 | 6.36 | 6.49 | 6.52 | 6.51 | 6.56 | 6.79 | 6.35 | 0.15 | | | |
| | 袖山浄水 ^{※1} | 5.13 | 5.00 | 5.14 | 4.97 | 4.99 | 4.57 | 4.72 | 4.60 | 4.69 | 4.95 | 4.74 | 4.91 | 4.87 | 5.14 | 4.57 | 0.19 | | | |
| | 袖山水源 | 5.40 | 5.17 | 4.85 | 5.04 | 4.92 | 4.70 | 5.15 | 5.98 | 6.03 | 6.10 | 5.94 | 5.37 | 5.39 | 6.10 | 4.70 | 0.48 | | | |
| | 西添道井戸 | 1.58 | 0.34 | 1.90 | 0.65 | 0.00 | 5.26 | 5.62 | 5.51 | 5.67 | 5.78 | 4.63 | 4.52 | 3.45 | 5.78 | 0.00 | 2.24 | | | |
| | ツガ井 | 2.08 | 1.81 | 2.14 | 2.24 | 2.15 | 2.08 | 2.12 | 2.33 | 2.44 | 1.88 | 2.46 | 2.33 | 2.17 | 2.46 | 1.81 | 0.19 | | | |
| | 砂川92S44 | 5.46 | 5.98 | 5.80 | 6.12 | 5.85 | 5.35 | 5.26 | 5.76 | 5.13 | 5.67 | 6.46 | - | 5.71 | 6.46 | 5.13 | 0.38 | | | |
| 白川田 | 高野水源 ^{※1} | 4.37 | 4.34 | 4.44 | 4.49 | 4.44 | 4.74 | 4.43 | 4.43 | 4.39 | 4.40 | 4.34 | 4.34 | 4.43 | 4.74 | 4.34 | 0.10 | | | |
| | 大野水源 ^{※1} | 4.92 | 4.99 | 5.02 | 5.01 | 4.90 | 5.03 | 4.76 | 4.76 | 4.82 | 5.05 | 5.10 | 5.25 | 4.97 | 5.25 | 4.76 | 0.14 | | | |
| | 白川田水源 | 4.72 | 4.58 | 4.92 | 3.91 | 4.56 | 4.34 | 4.13 | 4.90 | 4.79 | 4.85 | 4.40 | 4.72 | 4.57 | 4.92 | 3.91 | 0.31 | | | |
| | C井戸 | 1.46 | 2.73 | 2.96 | 2.04 | 3.95 | 3.82 | 4.81 | 5.51 | 5.33 | 5.31 | 5.46 | 4.81 | 4.02 | 5.51 | 1.46 | 1.36 | | | |
| | C沈砂池 | 1.43 | 1.97 | 1.80 | 2.55 | 3.48 | 2.96 | 4.15 | 2.26 | 3.66 | 3.07 | 3.03 | 3.34 | 2.81 | 4.15 | 1.43 | 0.78 | | | |
| | H17B-1 | 6.66 | 4.02 | 4.52 | 5.04 | 5.65 | 4.22 | 4.47 | 4.97 | 4.83 | 4.83 | 5.37 | 4.09 | 4.89 | 6.66 | 4.02 | 0.72 | | | |
| | H17B-2 | 2.75 | 2.42 | 2.66 | 2.53 | 3.09 | 3.48 | 2.98 | 4.58 | 5.06 | 4.47 | 3.61 | 4.00 | 3.47 | 5.06 | 2.42 | 0.85 | | | |
| | H18B-1 | 4.97 | 5.06 | 4.52 | 4.92 | 5.28 | 3.73 | 4.70 | 5.37 | 5.37 | 5.96 | 5.15 | 5.46 | 5.04 | 5.96 | 3.73 | 0.54 | | | |
| 高野海岸 | 山川水源 ^{※1} | 6.28 | 6.06 | 6.11 | 6.24 | 6.02 | 4.81 | 5.30 | 4.91 | 5.06 | 5.88 | 5.22 | 5.61 | 5.63 | 6.28 | 4.81 | 0.52 | | | |
| 平良 | ニヤーツ水源 | 5.65 | 6.07 | 5.87 | 5.83 | 5.94 | 5.55 | 5.69 | 5.80 | 6.25 | 6.16 | 6.07 | 5.69 | 5.88 | 6.25 | 5.55 | 0.21 | | | |
| | 西里(酒造所) | 6.59 | 6.50 | 5.96 | 6.48 | 6.55 | 6.25 | 6.28 | 5.76 | 5.76 | 6.35 | 6.14 | 5.89 | 6.21 | 6.59 | 5.76 | 0.29 | | | |
| 川満 | 咲田川 | 1.68 | 4.70 | 5.69 | 6.25 | 6.01 | 6.03 | 6.50 | 6.82 | 7.43 | 7.68 | 7.11 | 6.95 | 6.07 | 7.68 | 1.68 | 1.54 | | | |
| 与那覇 | 前浜井戸 | 8.58 | 12.55 | 12.58 | 6.93 | 2.89 | 3.36 | 1.22 | 7.29 | 7.93 | 7.61 | 6.89 | 6.46 | 7.02 | 12.58 | 1.22 | 3.29 | | | |
| | 与那覇の井戸 | 6.35 | 6.62 | 6.28 | 6.48 | 7.43 | 6.80 | 8.31 | 7.07 | 6.39 | 7.02 | 5.65 | 5.31 | 6.64 | 8.31 | 5.31 | 0.75 | | | |
| 嘉手苜 | 嘉手苜湧水 | 6.66 | 7.34 | 6.77 | 7.00 | 6.95 | 7.02 | 6.62 | 7.00 | 6.55 | 6.55 | 6.80 | 6.32 | 6.80 | 7.34 | 6.32 | 0.27 | | | |
| 上野 | アナ井 | - | 5.87 | 5.80 | - | - | - | - | - | - | - | - | - | 5.84 | 5.87 | 5.80 | 0.03 | | | |
| | キャーザ井 | - | - | - | - | - | - | - | - | - | - | - | - | - | - | - | - | | | |
| | 山根井戸 | 6.82 | 6.77 | 7.00 | - | - | 7.52 | 6.30 | 7.43 | 7.50 | 7.25 | 7.18 | 6.93 | 7.07 | 7.52 | 6.30 | 0.36 | | | |
| 砂川北 | 前井(D井戸) | 0.78 | 0.86 | 0.51 | 0.07 | 1.47 | 0.44 | 3.07 | 3.61 | 3.21 | 2.73 | 3.79 | 3.14 | 1.98 | 3.79 | 0.07 | 1.34 | | | |
| | 砂川(酒造所) | 6.46 | 6.62 | 6.62 | 5.49 | 6.28 | 6.12 | 6.16 | 6.71 | 6.59 | 7.25 | 6.86 | 6.39 | 6.46 | 7.25 | 5.49 | 0.42 | | | |
| 仲原 | H17B-5 | 1.24 | 0.42 | 0.07 | 0.41 | 3.41 | 1.33 | 4.34 | 5.10 | 0.41 | 0.00 | 0.13 | 0.00 | 1.40 | 5.10 | 0.00 | 1.75 | | | |
| | ムイガー | 5.42 | 5.69 | 5.35 | 6.01 | 5.51 | 5.55 | 5.53 | 6.01 | 5.71 | 6.12 | 6.05 | 5.69 | 5.72 | 6.12 | 5.35 | 0.25 | | | |
| 福里北 | 97-F-31 | 4.99 | 4.36 | 0.94 | 5.46 | 4.83 | 1.35 | 1.55 | 4.31 | 5.13 | 3.95 | 2.48 | 1.17 | 3.38 | 5.46 | 0.94 | 1.67 | | | |
| | 加治道水源 | 5.28 | 5.46 | 5.33 | 5.80 | 5.49 | 5.15 | 5.10 | 5.31 | 5.22 | 5.42 | 5.26 | 5.49 | 5.36 | 5.80 | 5.10 | 0.18 | | | |
| 福里北 | 加治道西水源 ^{※1} | 5.74 | 5.97 | 6.05 | 6.06 | 5.75 | 5.74 | 5.51 | 5.52 | 5.67 | 5.04 | 5.76 | 5.79 | 5.72 | 6.06 | 5.04 | 0.27 | | | |
| | 加治道浄水 ^{※1} | 5.67 | 5.80 | 5.81 | 5.72 | 5.77 | 5.79 | 5.32 | 5.38 | 5.37 | 5.52 | 5.47 | 5.65 | 5.61 | 5.81 | 5.32 | 0.18 | | | |
| | 皆福地下ダム | 4.63 | 6.46 | 7.00 | 6.50 | 6.41 | 6.64 | 7.07 | 7.23 | 6.89 | 7.18 | 6.82 | 5.83 | 6.55 | 7.23 | 4.63 | 0.69 | | | |
| 保良 | 保良集落井戸 | - | - | 7.00 | - | - | 5.85 | 7.63 | 6.57 | 7.00 | 7.52 | 7.63 | - | 7.03 | 7.63 | 5.85 | 0.61 | | | |
| | 福嶺小南 | 6.37 | 6.28 | 6.19 | 6.23 | 6.14 | 6.12 | 6.50 | 7.45 | 7.43 | 8.29 | 8.51 | 7.70 | 6.93 | 8.51 | 6.12 | 0.85 | | | |
| 吉野 | 保良ガー | 6.64 | 6.35 | 6.48 | 6.73 | 6.21 | 6.46 | 5.71 | 6.55 | 6.21 | 7.77 | 6.37 | 6.32 | 6.48 | 7.77 | 5.71 | 0.46 | | | |
| 東平安名 | アプガー | 4.90 | 5.92 | 5.40 | 5.62 | 5.10 | 4.47 | 4.36 | 5.22 | 5.51 | 6.05 | 6.68 | 5.85 | 5.42 | 6.68 | 4.36 | 0.64 | | | |
| | カカラシャガー | - | - | 0.61 | - | 0.38 | 0.30 | 0.42 | 0.91 | 0.75 | 0.23 | 0.34 | 0.50 | 0.49 | 0.91 | 0.23 | 0.21 | | | |
| 山川海岸 | 山川湧水 | 6.21 | 7.23 | 6.62 | 6.19 | 7.38 | 6.10 | 6.05 | 6.16 | 5.83 | 5.85 | 5.98 | 5.04 | 6.22 | 7.38 | 5.04 | 0.60 | | | |
| 比嘉東 | 按司の泉 | 0.04 | 0.00 | 0.01 | 0.13 | 0.00 | 0.00 | 0.87 | 1.35 | 1.24 | 0.51 | 1.22 | 0.62 | 0.50 | 1.35 | 0.00 | 0.52 | | | |
| 新城北 | 新城湧水 | 6.37 | 6.28 | 6.46 | 6.01 | 6.01 | 5.78 | 5.89 | 5.76 | 5.51 | 5.92 | 5.78 | 5.55 | 5.94 | 6.46 | 5.51 | 0.29 | | | |
| 来間 | 来間ガー | 4.81 | 4.27 | 4.13 | 4.58 | 3.64 | 3.64 | 3.39 | 3.41 | 3.32 | 4.56 | 4.38 | 4.40 | 4.04 | 4.81 | 3.32 | 0.51 | | | |
| 伊良部 | 伊良部着水井 ^{※1} | 8.67 | 8.88 | 8.71 | 8.66 | 8.77 | 9.36 | 9.42 | 9.58 | 9.40 | 9.58 | 9.44 | 9.42 | 9.16 | 9.58 | 8.66 | 0.36 | | | |
| 多良間 | 仲筋第1ボーリング ^{※2} | 10.80 | 9.59 | 10.00 | 10.60 | 10.50 | 10.20 | 9.89 | 10.30 | 10.60 | 9.59 | 10.00 | 12.10 | 10.35 | 12.10 | 9.59 | 0.65 | | | |
| | 仲筋第2ボーリング ^{※2} | 13.70 | 10.80 | 12.20 | 14.40 | 12.30 | 12.40 | 11.60 | 13.20 | 14.30 | 12.00 | 12.40 | 11.60 | 12.58 | 14.40 | 10.80 | 1.07 | | | |
| | 仲筋第3ボーリング ^{※2} | 8.73 | 7.78 | 8.46 | 8.40 | 8.25 | 8.05 | 7.87 | 8.51 | 8.43 | 7.68 | 12.30 | 11.60 | 8.84 | 12.30 | 7.68 | 1.43 | | | |
| | 塩川ボーリング ^{※2} | 10.00 | 8.06 | 8.40 | 9.28 | 9.27 | 7.91 | 8.71 | 9.10 | 9.83 | 8.39 | 9.01 | 8.59 | 8.88 | 10.00 | 7.91 | 0.63 | | | |

※1 宮古島市上下水道部、※2 多良間村民生課の資料

2. 地下水保全施策等の経緯

地下水保全施策等の経緯(1)

| 時期 | 内容 | 継続 | 実施者 | 種別 |
|-------------|--|----|-----------------|------|
| S49.4.22 | 平良市自給肥料増産奨励補助金交付規程施行 | | 平良市 | 条例等 |
| S51.8.1 | 自給肥料増産奨励補助金交付規程施行(伊良部町) | | 伊良部町 | 条例等 |
| S52.7.1 | 伊良部町地下水保護管理条例施行 | | 伊良部町 | 条例等 |
| S62年頃 | 地下水の汚染がマスコミに取り上げられ、平良市議会でも取り上げられるようになった。 | | | |
| S62.6.24 | 平良市、城辺町、下地町、上野村、宮古島上水道企業団を発起人として、宮古島地下水水質保全対策協議会発足(のちに伊良部町も加盟) | | | |
| H1.4～ | 地下水モニタリング調査開始 | ○ | 広域 | 取り組み |
| H1.10～ | 天女の水まつり(啓発事業。以降、H16.8まで年に1度開催) | | 広域 | 啓発 |
| H1.11 | 第1次宮古島地下水利用基本計画策定 | | 広域 | 計画 |
| H2.4～ | 宮古島地下水水質保全調査報告書刊行(以降、年に1度刊行) | ○ | 広域 | 取り組み |
| H2.5.1 | 上野村堆肥盤設置補助金交付規程交付 | | 上野村 | 条例等 |
| H3.5.30 | 下地町堆肥盤設置補助金交付規程 | | 下地町 | 条例等 |
| H3.10.23～25 | 日本地下水学会秋季講演会開催(平良市中央公民館) | | 広域 | 啓発 |
| H3.12.11～13 | 環太平洋宮古島地下水シンポジウム(第2回ハワイ沖縄水資源シンポジウム) | | 広域 | 啓発 |
| H4.4.22 | 城辺町堆肥盤設置補助金交付規程 | | 城辺町 | 条例等 |
| H5.9.1 | 久松漁業集落排水供用開始 | ○ | 平良市 | 取り組み |
| H6.2 | ラ・ピサラ開発計画の受け入れ拒否 開発計画が進められてきた白川田近隣のゴルフ場について、当時の平良市長が、農業による地下水汚染の可能性があることへの懸念から、開発についての協議を断念。 | | 平良市 | 取り組み |
| H7年度～ | 水源涵養林造成事業 | ○ | 企業団 | 取り組み |
| H8.4.1 | 下地町家畜用バガス飼料購入補助金交付要綱施行 | | 下地町 | 条例等 |
| H8.4.1 | 上野村家畜用バガス飼料購入補助金交付規定施行 | | 上野村 | 条例等 |
| H8.4.1 | 堆肥購入助成事業実施規定施行(伊良部町) | | 伊良部町 | 条例等 |
| H9.4.1 | 城辺町農漁業集落排水事業等対策費補助金交付要綱 | | 城辺町 | 条例等 |
| H9.11.7 | 公共下水道供用開始 | | 平良市 | 取り組み |
| H10.4.1 | 比嘉農業集落排水供用開始 | | 城辺町 | 取り組み |
| H10.6.15 | 平良市排水設備の設置等資金の融資に関する条例施行 | | 平良市 | 条例等 |
| H11.2.1 | 下地町農業集落排水事業等対策費補助金交付要綱施行 | | 下地町 | 条例等 |
| H11年度～ | 「宮古島水道水源水質保全促進事業補助金交付要綱」により、水道水源流域内の農業集落排水処理施設への引込工事に対し、1件につき最高10万円の補助金を交付 | ○ | 企業団 | 条例等 |
| H11.2.1 | 与那覇農業集落排水供用開始 | | 下地町 | 取り組み |
| H11.10.1 | 上地農業集落排水供用開始 | | 下地町 | 取り組み |
| H12.3.29 | 平良市畜舎浄化槽奨励補助金交付規程施行 | | 平良市 | 条例等 |
| H12?～ | 合併浄化槽設置補助 旧広域圏事務組合で事務を所管していたが、旧市町村へと移管し、市町村合併と共に宮古島市へ。 現在は、「宮古島市合併処理浄化槽設置整備事業補助金交付要綱(H17.10.1施行)」により、補助金を交付。 | ○ | 広域-市町村- 宮古島市 | 取り組み |
| H12.4.1 | 城辺町合併処理浄化槽設置整備事業補助金交付要綱 | | 城辺町 | 条例等 |
| H12,13年度 | 畜舎浄化槽モデル設置事業(高野、野原越の豚舎2件) 水源流域内にある大型豚舎のふん尿処理のため、浄化槽を設置。事業費は、平良市150万円、上水道企業団350万、受益者負担を含め550万円で、H12は高野。H13は野原越。 | | 平良市 | 取り組み |
| H13.4.1 | 伊良部町合併処理浄化槽設置整備補助金交付要綱施行 | | 伊良部町 | 条例等 |
| H13.7.1 | 高野農業集落排水・池間漁業集落排水・宮島農業集落排水供用開始 | | 平良市 | 取り組み |
| H14.3.1 | 水の島「水先案内人」パンフレット発行 | | 広域 | 啓発 |

地下水保全施策等の経緯(2)

| 時期 | 内容 | 継続 | 実施者 | 種別 |
|--------------|--|----|----------------|------|
| H14.10 | 地下水保全対策協議会10周年記念誌「サンゴの島の地下水保全」刊行 | | 広域 | 啓発 |
| H14.10.24～26 | 日本地下水学会宮古島大会 | | 広域 | 啓発 |
| H15.10～H16.2 | 廃自動車集積地調査委員会 | | 広域 | 取り組み |
| H16.2.5～6 | 全国地下水サミット開催 | | 平良市 | 啓発 |
| H16.3 | 第2次地下水利用基本計画施行 | | 広域 | 計画 |
| H16年度 | 宮古森林組合による宮古グリーンベルト計画の策定 基本的な方針は、海岸のグリーンベルト、農地のグリーンベルト、景観のグリーンベルト、水のグリーンベルトなどを掲げる。水のグリーンベルト整備については、地下水を保全する観点から造林事業を進める。 | | 森林組合 | 計画 |
| H17.12.16 | 市町村合併に伴う宮古島地下水水質保全対策協議会の解散により、企画政策部に地下水保全対策班を設置 | ○ | 宮古島市・企画政策部 | 取り組み |
| H17～19年度 | 白川田水源流域内の塩化物イオン上昇にかかる原因究明 H16以降、水道水源の塩化物イオン濃度が上昇していることに対し、その原因究明のための調査。 | | 宮古島市・企画政策部 | 取り組み |
| H19.6 | 宮古島市資源リサイクルセンター操業開始 家畜糞尿、生ゴミ、剪定枝等を堆肥化して農地に還元し、地力の向上を図り農産物の品質向上や食の安全に資するとともに、地下水の保全、環境改善を図ることを目的に整備 | ○ | 宮古島市・むらづくり課 | 取り組み |
| H19.7.1 | 川満農業集落排水供用開始 | | 宮古島市・むらづくり課 | 取り組み |
| H20.10.1 | 宮古島市地下水保全条例施行 | ○ | 宮古島市・企画政策部、水道局 | 条例等 |
| H21.3 | 水循環計画策定 | ○ | 宮古島市・企画政策部 | 計画 |
| 始期不明 | 緑肥種子購入補助事業 | ○ | 宮古島市・農政課 | |
| | 堆肥購入助成事業 | ○ | 宮古島市・農政課 | |
| | 造林事業 | ○ | 宮古島市・みどり推進課 | |
| | 農業集落排水処理施設引込工事補助金助成 | | 城辺町・下地町 | |